

Pakilan ja Tuomarinkylän aluesuunnitelma 2018-2027

Vuorovaikutusaineisto



SISÄLLYSLUETTELO


1. Kerro kartalla -asukaskysely	3
1.1. Yhteenveto	3
1.2. Teemakartta	51
1.3. Tekninen raportti	52
1.4. Ajatuksia Pakilan ja Tuomarinkylän kaupunginosien katu- ja viheralueiden kehittämiseksi teemoittain	61
1.5. Karttamerkintöjen avoimet kommentit	77
2. Asukastilaisuudet	153
2.1. Yhteenveto	153
3. Paloheinän koulun 5 C -luokan ryhmätyötehtävä	166
3.1. Yhteenveto	166
4. Luonnonhoidon työryhmä	169
4.1. Yhteenveto	169



Helsingin kaupunki
Rakennusvirasto

Pakilan ja Tuomarinkylän aluesuunnitelma

Asukaskysely 2017 Yhteenveto



Yleistä

- Helsingin kaupungin Kerro kartalla- kyselyssä on annettu palautetta Pakilan ja Tuomarinkylän kaupunginosista.
- Kysely koostui 34 kysymyksestä
- Kyselyyn vastanneet ovat merkinneet kartalle pistein tai viivoin paikkoja, joissa heidän mielestään kysymyksen sisältö toteutuu. Merkintään on ollut mahdollista lisätä selittävä, avoin kommentti.
- Kyselyssä oli lisäksi mahdollista antaa avointa palautetta alueen kehittämisestä.



Yleistä

- Kysely oli avoinna 27.2- 26.3.2017.
- Kyselystä tiedotettiin postikorttein. Kyselystä tiedotettiin lisäksi mediatiedotteella ja HKR:n Internet-sivuilla.
- Kyselyyn vastasi 235 henkilöä.
- Karttakommentteja annettiin yhteensä 2 639 kappaletta



Yhteenvetoa tuloksista

- Eniten karttamerkintöjä saivat väittämät
 - Hieno, viihtyisä viheralue (240 merkintää)
 - Alue, jossa ulkoilen eniten (217 merkintää)
- Vähiten karttamerkintöjä annettiin seuraaville väittämille
 - Paikka jossa haluaisin päästä veden ääreen (19 merkintää)
 - Vanhusten suosima paikka (21 merkintää)



Kyselyn rakenne

- Kysely muodostui seuraavista aihealueista:
 1. Vahvuudet
 2. Epäkohdat
 3. Toimenpiteet
 4. Väittämät
 5. Taustatiedot
- Kyselyn muoto on esitetty kuvin seuraavissa dioissa





**KERRO
KARTALLA**

Helsingin kaupunki
**Pakilan ja Tuomarinkylän
asukaskysely**

Etusivu

Kysely

1 Vahvuuksia

2 Epäkohtia

3 Toimenpiteitä

4 Arvioi väitteitä

5 Vastaa jatiedot

Seuraava >

**Merkitse kartan paikat, joissa alla
olevat asiat toteutuvat:**

Kohdistaksesi merkintäsi mahdollisimman lähelle haluamaasi paikkaa, voit zoomata karttaa + ja - painikkeilla. Tehdäksesi merkinnän klikkaa ensin väitettä ja sitten paikkaa kartalla. Jos merkitset **reitin**, klikkaa ensin väitettä ja sitten kartalta paikkaa, josta viiva alkaa. Yksi klikkaus kartalla tekee viivaan mutkan. Lopeta viiva kaksoisklikkauksella.

[Ohjeet kyselyyn vastaamiseen](#)

1. Toimiva, viihtyisä katu, tori tai aukio

Kerro tässä, mitkä ominaisuudet tekevät paikasta erityisen toimivan tai viihtyisän

2. Hieno, viihtyisä vihialue

Kerro tässä, mitkä ominaisuudet tekevät paikasta erityisen hienon tai viihtyisän

3. Luontoelämyksiä tarjoava paikka

4. Hieno maisema tai näkymä

5. Hiljainen ja rauhallinen paikka

6. Historiallisesti merkittävä paikka

7. Erityisen hieno kohde, todellinen helmi

8. Alue, jossa ulkoilen eniten

9. Lasten suosikkipaikka

10. Nuorison suosima alue

11. Vanhusten suosima alue



© Helsingin kaupunki 2015



1 Vahvuuksia

2 Epäkohtia

3 Toimenpiteitä

4 Arvioi väitteitä

5 Vastaa tiedot

Edellinen

Seuraava

**Merkitse kartan paikat, joissa alla
olevat asiat toteutuvat:**

Kohdistaksesi merkintäsi mahdollisimman lähelle haluamaasi paikkaa, voit zoomata karttaa + ja - painikkeilla. Tehdäksesi merkinnän klikkaa ensin väitettä ja sitten paikkaa kartalla. Jos merkitset reitin, klikkaa ensin väitettä ja sitten kartalta paikkaa, josta viiva alkaa. Yksi klikkaus kartalla tekee viivaan mutkan. Lopeta viiva kaksoisklikkauksella.

- 12. Epäsiisti ja roskaisten paikka
- 13. Meluisa ja rauhaton paikka
- 14. Turvaton paikka: Kerro miksi alue on turvaton
esim. ilkeävaltaa, liikenne
- 15. Heikko näkyvyys reitin varrella
esim. pensaat tai muut esteet
- 16. Huonokuntoiset kalusteet ja rakenteet
esim. penkit, kaiteet, portaat
- 17. Vaikeakulkunen käytävä tai ulkoilureitti
esim. lastenvaunuille, vanhuksille
- 18. Reitti tai paikka, johon vesi tulvii tai kertyy suuria lätäköitä

Edellinen

Seuraava





KERRO KARTALLA Helsingin kaupunki Pakilan ja Tuomarinkylän asukaskysely Etusivu Kysely

1 Vahvuuksia 2 Epäkohtia 3 Toimenpiteitä 4 Arvioi väitteitä 5 Vastaja tiedot

Edellinen Seuraava

Merkitse kartalle paikat, joissa alla olevat asiat toteutuvat:

Kohdistuaksesi merkintäsi mahdollisimman lähelle haluamaasi paikkaa, voit zoomata karttaa + ja - painikkeilla. Tehdäksesi merkinnän klikkaa ensin väitettä ja sitten paikkaa kartalla. Jos merkitset reitin, klikkaa ensin väitettä ja sitten kartalta paikkaa, josta viiva alkaa. Yksi klikkaus kartalla tekee viivaan mutkan. Lopeta viiva kaksoisklikkauksella.

19. Kunnostusta kaipaava katu, tori tai aukko

20. Kunnostusta kaipaava viheralue

21. Tarvittava uusi kulkuyhteys

22. Paikka, jossa haluaisin päästä veden ääreen

23. Paikkaan tai reitille tarvitaan valaistus

24. Kohde, joka pitäisi ottaa talvikunnossapidon piiriin esim. liukkauden torjuntaa parannettava

25. Kalusteiden tarve, esim. penkki, roska-astia

26. Paikka tai reitti, josta toivoisin avattavan näkymiä

Keskuspuiston luonnonhoidon yleissuunnitelma-alue on merkitty karttaan vaaleanruskealla. Alueelle ollaan laatimassa erillistä luonnonhoidon yleissuunnitelmaa. Tästä svstä tässä kyselyssä ei kvsytä hoitoon liittyviä kysymyksiä. Lisätietoja suunnitelmasta löytyy linkistä:

[Keskuspuiston luonnonhoidon yleissuunnitelma](#)

27. Niitty tai peltoalue, jonka toivon säilyvän avoimena
kysymys ei koske Keskuspuiston niittyjä ja peltoja

Lue tämä ennen kuin vastaat kysymyksiin 28 ja 29:

[Lisätietoa metsien hoidosta](#)

28. Metsä, jossa ei saa tehdä hoitotoimenpiteitä
kysymys ei koske Keskuspuiston metsiä

29. Hoidon tarpeessa oleva metsä
kysymys ei koske Keskuspuiston metsiä

Edellinen Seuraava



KERRO
KARTALLA

Helsingin kaupunki
**Pakilan ja Tuomarinkylän
asukaskysely**

Etusivu

Kysely

1 Vahvuuksia

2 Epäkohtia

3 Toimenpiteitä

4 Arvioi väitteitä

5 Vastaukset

Edellinen

Seuraava

Arvioi oman lähiympäristösi yleistä toimivuutta ja tasoa. Valitse mielestäsi oikea vaihtoehto seuraavista väittämistä:

30. Lapsille on riittävästi leikki- ja ulkoilumahdollisuuksia.

täysin samaa mieltä jokseenkin samaa mieltä en osaa sanoa jokseenkin eri mieltä täysin eri mieltä

31. Nuorille on riittävästi oleskelu- ja toimintamahdollisuuksia.

täysin samaa mieltä jokseenkin samaa mieltä en osaa sanoa jokseenkin eri mieltä täysin eri mieltä

32. Puistojen hoidosta on huolehdittu hyvin.

täysin samaa mieltä jokseenkin samaa mieltä en osaa sanoa jokseenkin eri mieltä täysin eri mieltä

33. Niittyjen ja maisemapeltojen hoidosta on huolehdittu hyvin.

täysin samaa mieltä jokseenkin samaa mieltä en osaa sanoa jokseenkin eri mieltä täysin eri mieltä

34. Metsien hoidosta on huolehdittu hyvin.

täysin samaa mieltä jokseenkin samaa mieltä en osaa sanoa jokseenkin eri mieltä täysin eri mieltä

Edellinen

Seuraava



KERRO
KARTALLA

Helsingin kaupunki
**Pakilan ja Tuomarinkylän
asukaskysely**

Etusivu

Kysely

1 Vahvuuksia

2 Epäkohtia

3 Toimenpiteitä

4 Arvioi väitteitä

5 Vastajatiedot

← Edellinen

Vastajatiedot ja kyselyn tallennus

Ajatuksiani Pakilan ja Tuomarinkylän katu- ja viheralueiden kehittämiseksi

Pyydämme sinua ilmoittamaan vielä muutaman tiedon itsestäsi. Niiden avulla saamme tietoa siitä, minkä ikäiset, mitä sukupuolta edustavat ja missä päin asuvat ihmiset ovat vastanneet kyselyyn.

Muista *tallentaa* vastauksesi.

Ikä

Sukupuoli

- Nainen
 Mies

Kotikatuni

Postinumeroni

← Edellinen

Suunnittelualueen kartta



Yhteenvetoa tuloksista

- Seuraavien sivujen kartoissa on esitetty kysymyksiin annetut merkinnät ja havainnot näistä.
- Annettujen piste- ja viivamerkintöjen määrät on ilmoitettu soluissa kysymyksen tai merkinnän selitteen lopussa.



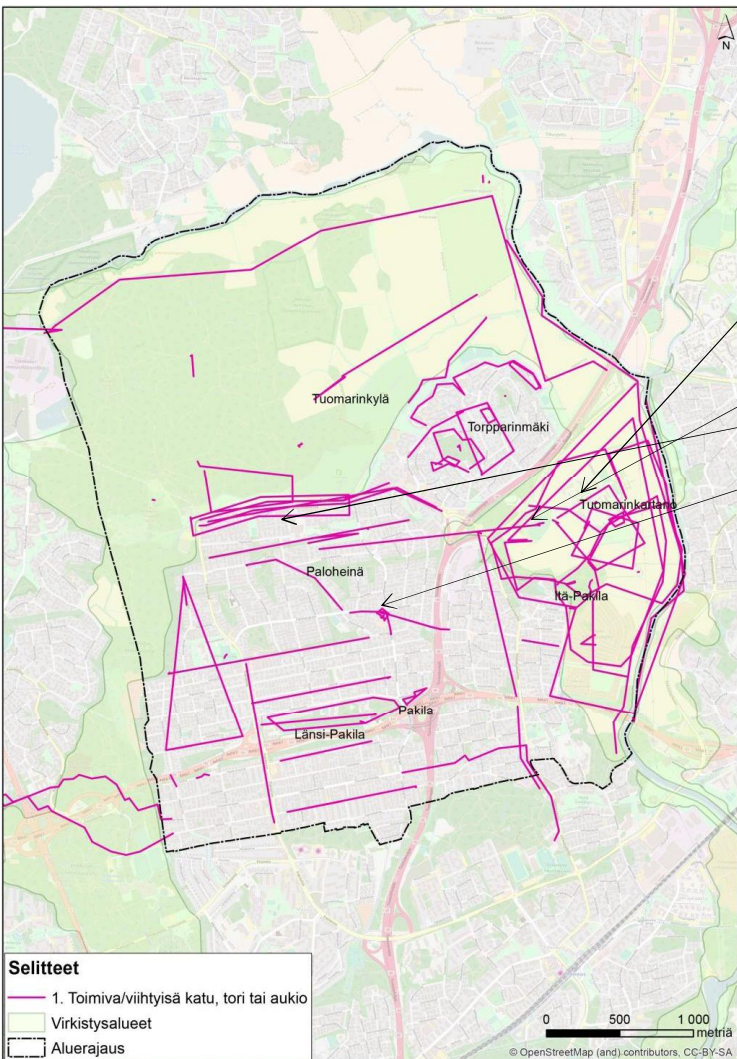
1. Vahvuudet

- Seuraavien sivujen kartoissa on esitetty vahvuuksiin liittyviin tekijöihin annetut merkinnät ja havainnot näistä.
- Vahvuuksiin liittyviä kysymyksiä on yhteensä 11 kappaletta.





1. Toimiva, viihtyisä katu, tori tai aukio (70)

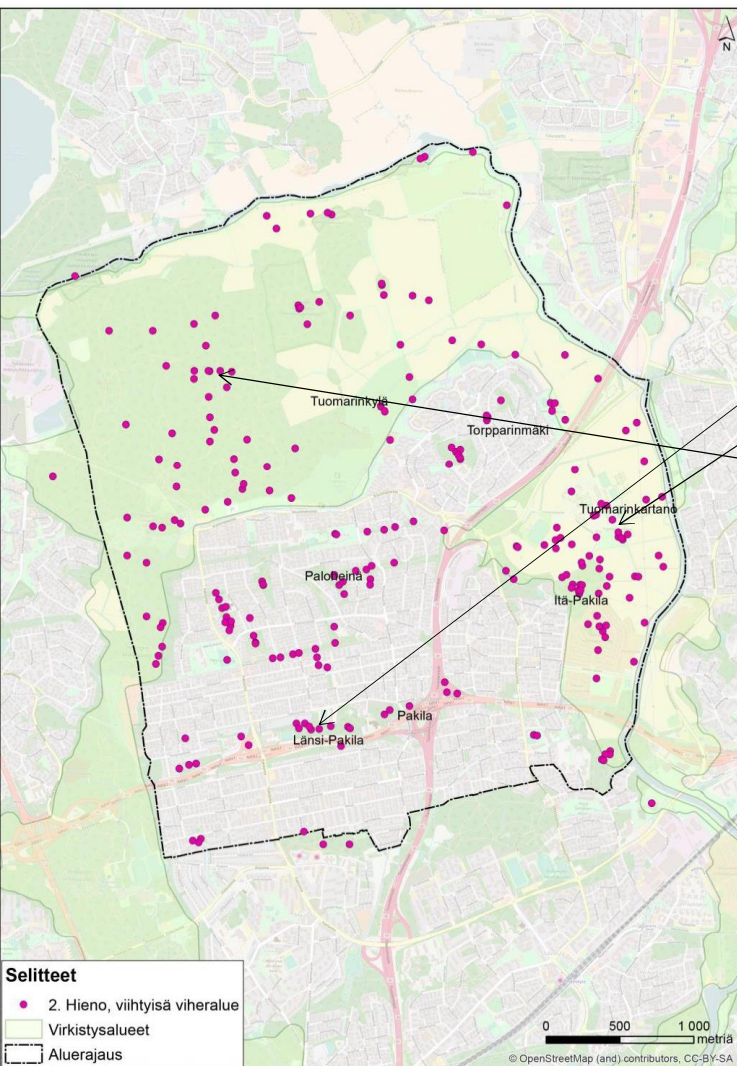


- Vahvuuksia on merkitty ympäri aluetta, painottuen Tuomarinkartanon alueelle:
 - Tuomarinkartano lähiympäristöineen
 - Tuomarinkartanon alueella ei ole varsinaisia katualueita, vaan on kokonaisuudessaan viheraluetta
 - Vinttikoirarata
 - Kuusimiehentie
 - Paloheinäntie

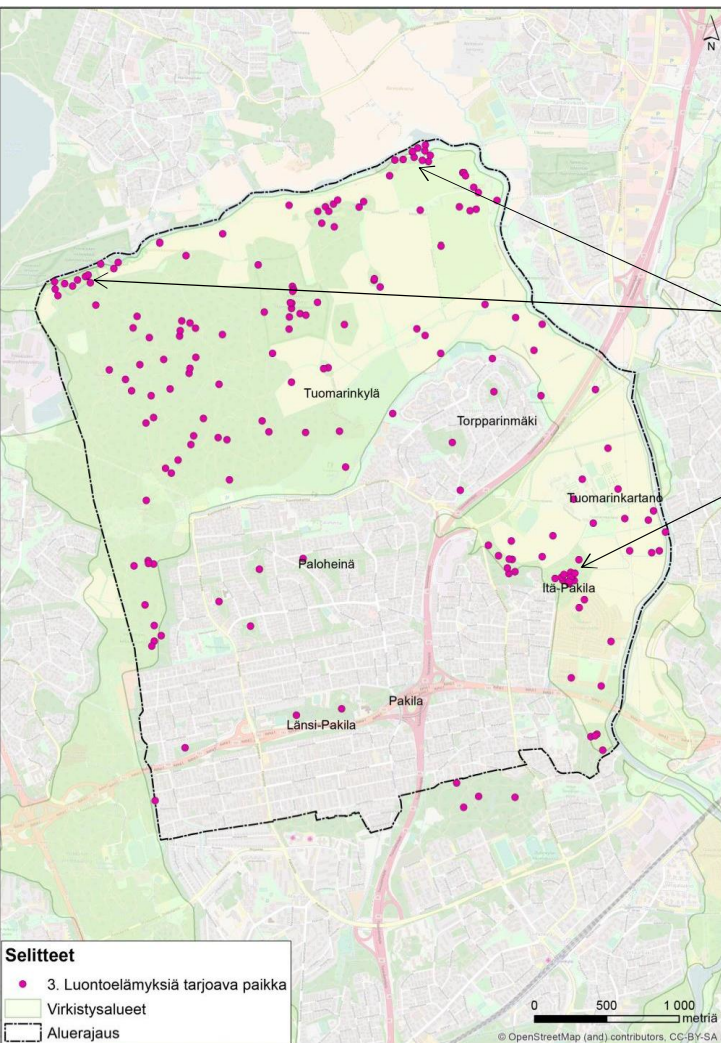


2. Hieno, viihtyisä viheralue (240)

- Hienon, viihtyisän viheralueen merkintöjä löytyy tasaisesti ympäri aluetta.
- Useita merkintöjä on:
 - Pakilanpuisto
 - Tuomarinkartano lähiympäristöineen
 - Haltialan metsä



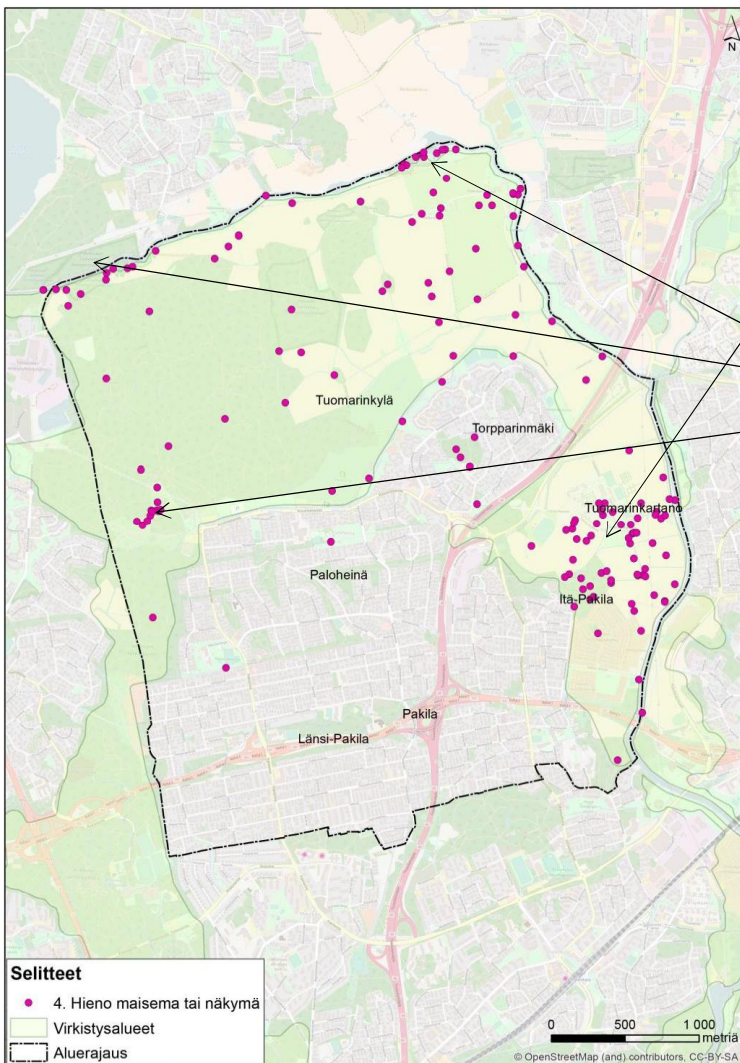
3. Luontoelämyksiä tarjoava paikka (192)



- Merkinnät luontoelämyksiä tarjoavista paikoista löytyvät suurelta osin alueen pohjoisosasta ja Tuomarinkartanosta:
 - Pitkäkoski
 - Ruutinkoski
 - Lystikukkula Tuomarinkartanossa



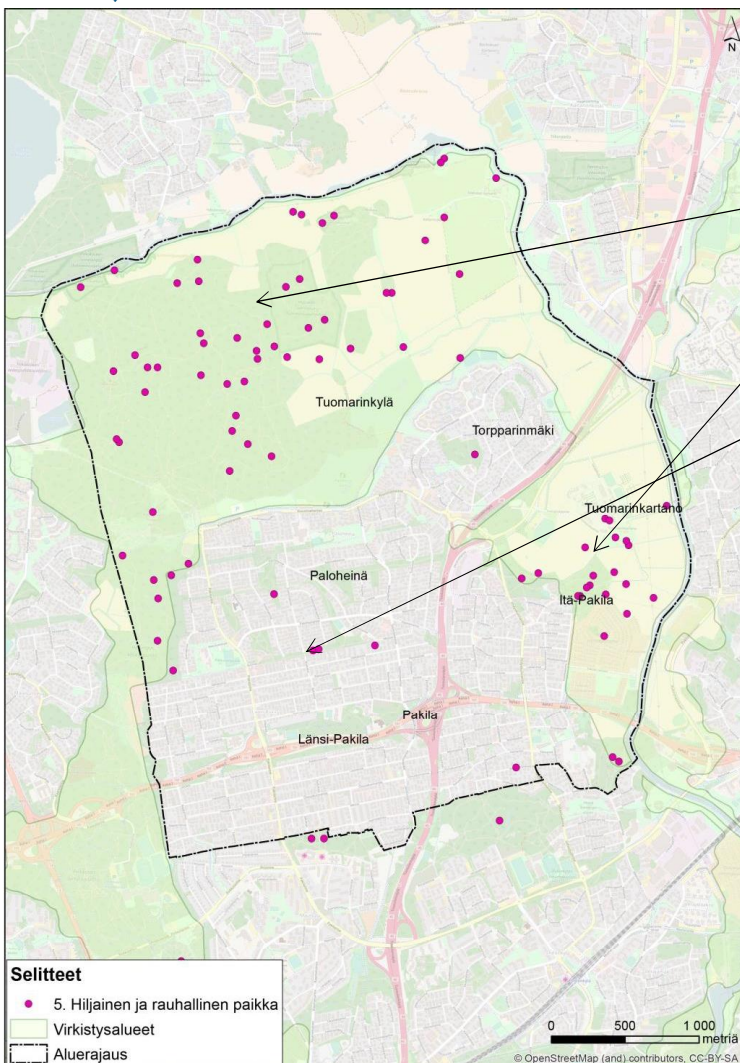
4. Hieno maisema tai näkymä (156)



- Hienoja maisemia ja näkymiä alueella tarjoaa Tuomarinkartano ja sitä ympäröivät pellot, jotka ovat saaneet runsaasti merkintöjä.
- Ruutinkoski ja Pitkäkoski
- Paloheinänhuippu



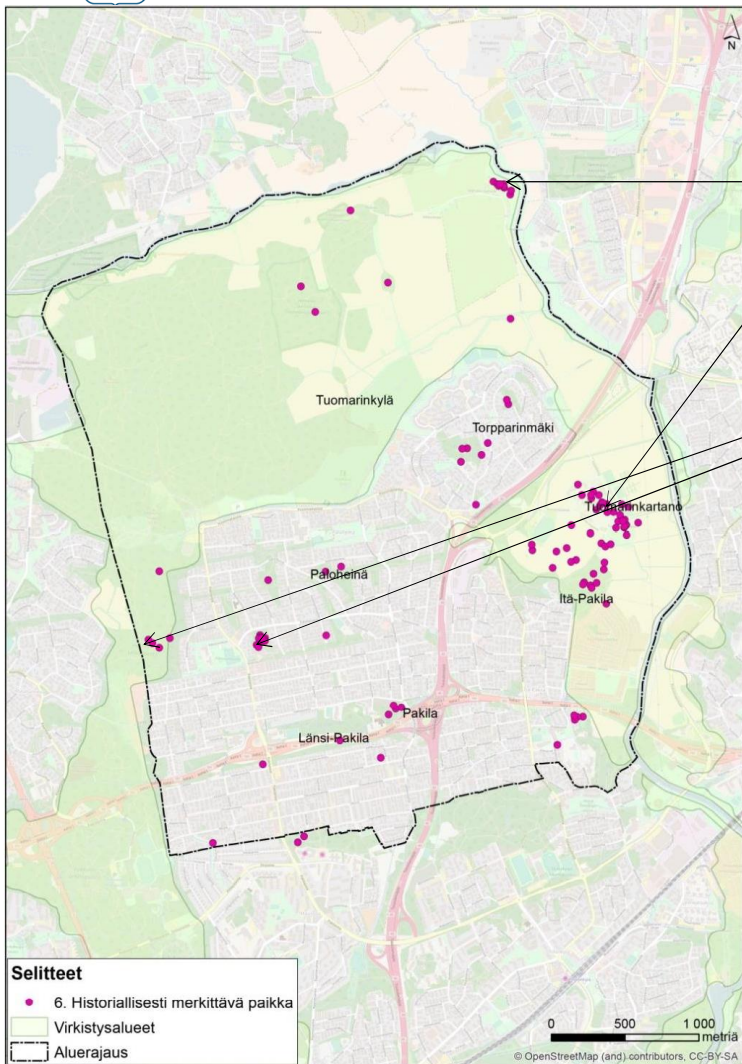
5. Hiljainen ja rauhallinen paikka (89)



- Hiljaisia ja rauhallisia paikkoja alueelta löytyy Haltialan metsästä ja pelloilta sekä Tuomarinkartanon alueelta.
- Joitain yksittäisiä merkintöjä löytyy esimerkiksi Nuotiopuiston viereiseltä viheralueelta.



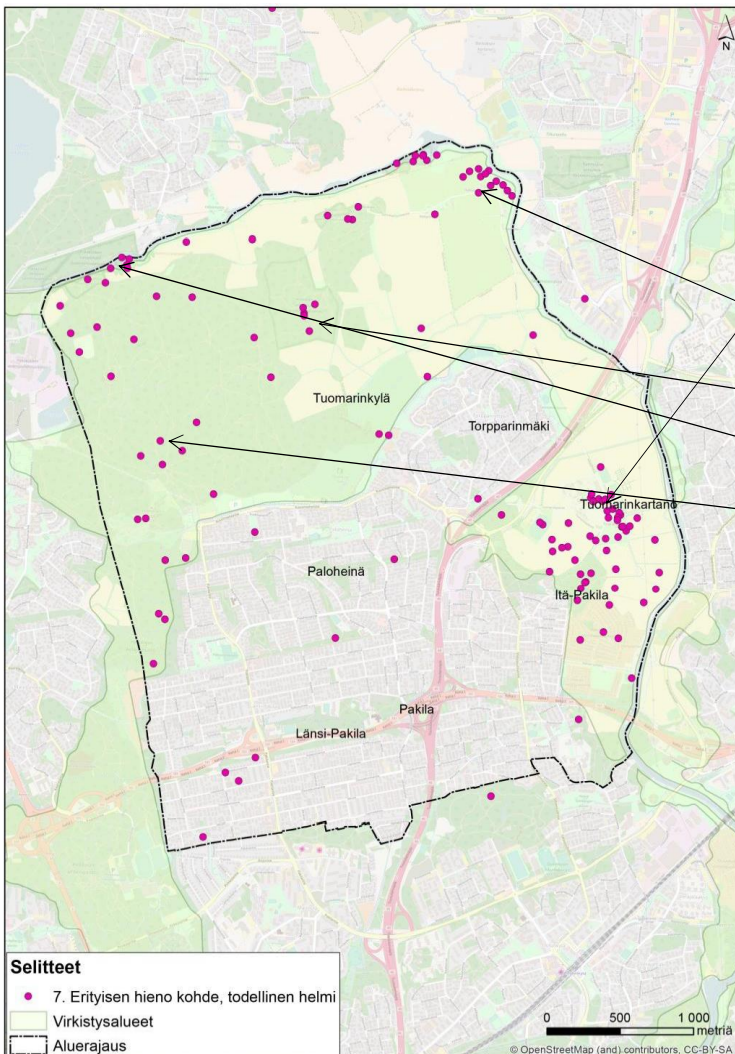
6. Historiallisesti merkittävä paikka (112)



- Historiallisiksi paikoiksi on merkitty Tuomarinkylän kartano ympäristöineen sekä Haltialan kartano.
- Myös Nuotiopuisto sekä Pakilanmetsän juoksuhaudat on merkitty.



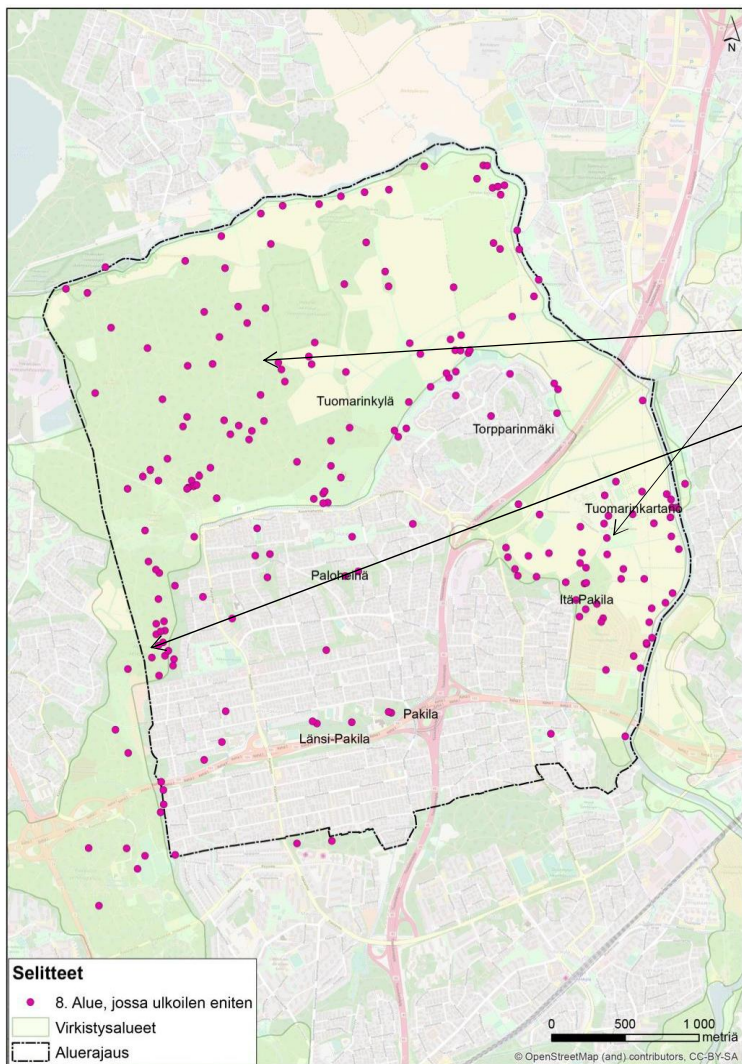
7. Erityisen hieno kohde, todellinen helmi (133)



- Hienoja kohteita on alueella useita. Suurin rykelmä löytyy Tuomarinkylän kartanon kohdalta.
- Hienoja kohteita ovat lisäksi:
 - Haltialan kartano
 - Haltialan aarnimetsä
 - Pitkäkoski
 - Paloheinän metsä



8. Alue, jossa ulkoilen eniten (217)

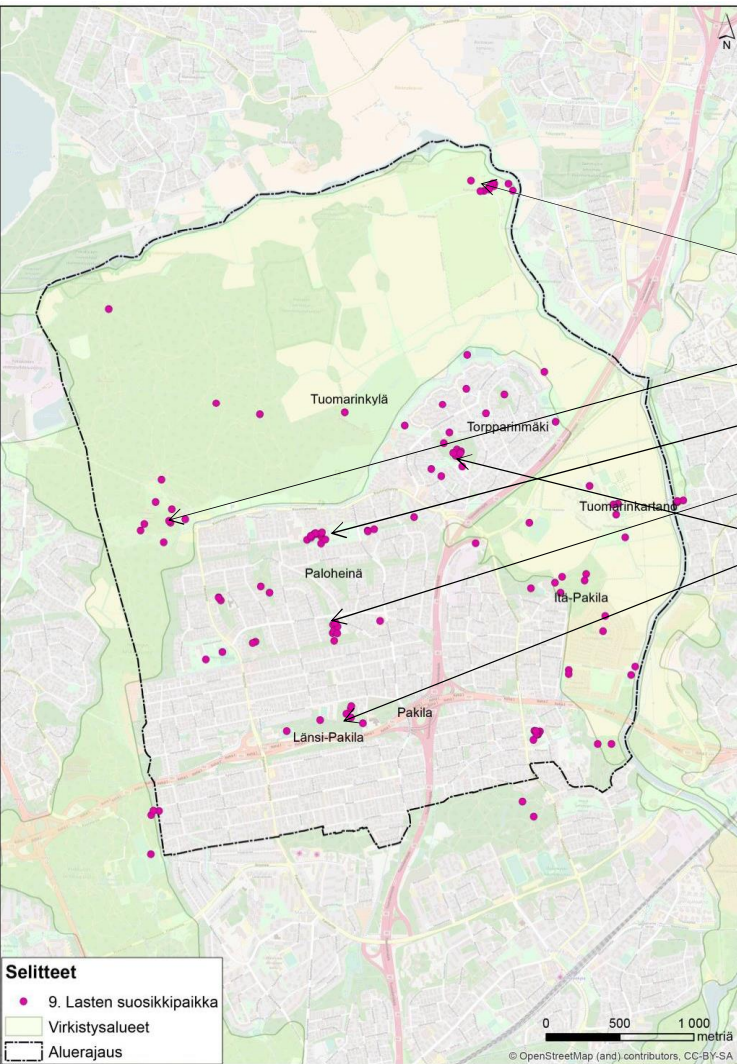


- Alueella ulkoillaan suurilla viheralueilla:
 - Tuomarinkartano ympäristöineen
 - Haltialan metsä ja pellot
 - Pakilan metsä



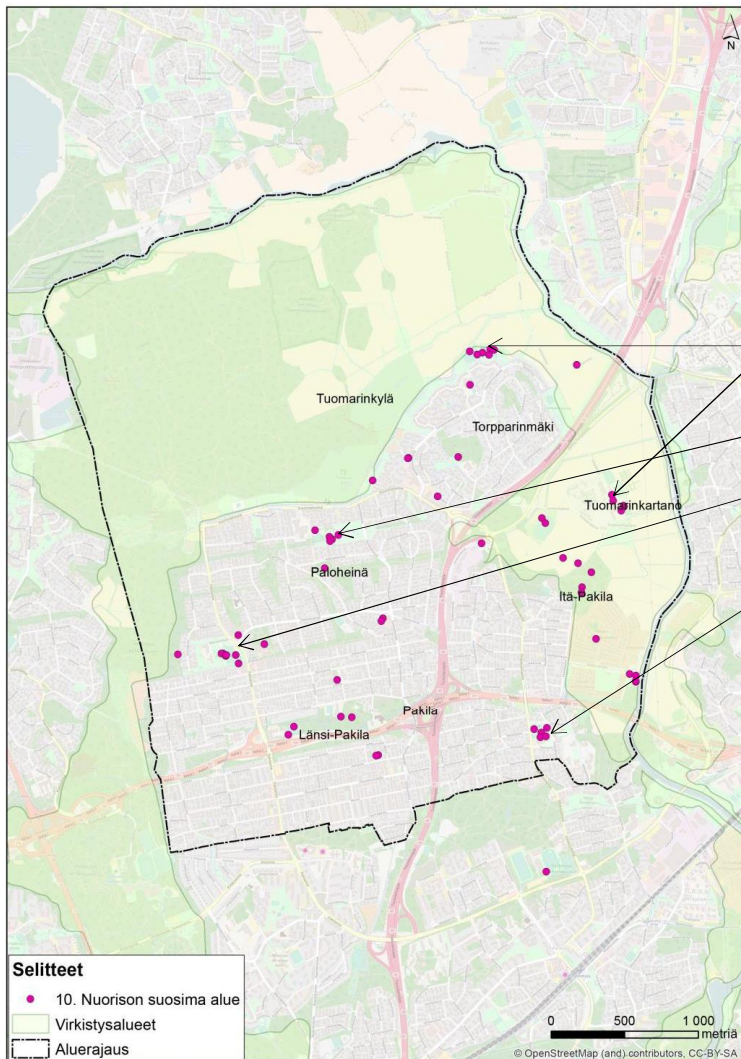
9. Lasten suosikkipaikka (127)

- Lasten suosikkipaikkoja on useita. Useimmat niistä sijaitsevat asutuksen läheisyydessä:
 - Haltialan kartano
 - Paloheinänhuippu
 - Leikkipuisto Soihtu Sysiniityssä
 - Paloheinän leikkipaikka
 - Leikkipaikka Pakilanpuisto
 - Torpparinpuisto





10. Nuorison suosima alue (61)

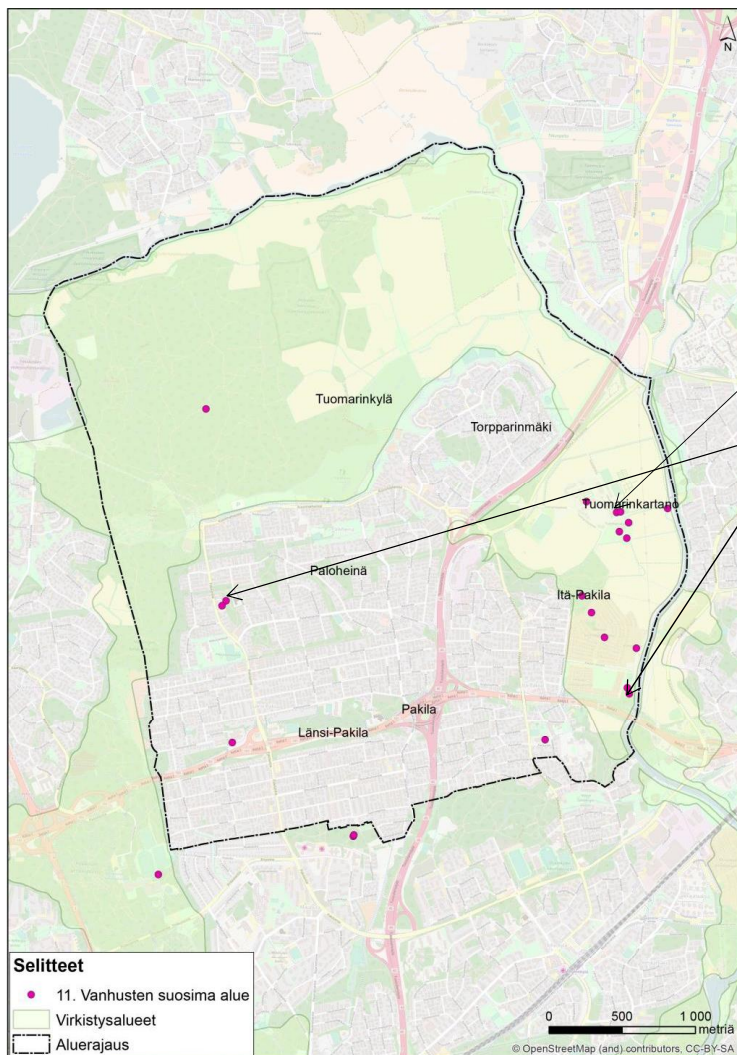


- Nuorison suosimia paikkoja löytyy helppokulkuisista paikoista:
 - Tuomarinkylän kartano ja Lystikukkula
 - Torpparinmäenkenttä
 - Sysiniitty
 - Paloheinänkenttä
 - Etupellonpuisto



11. Vanhusten suosima alue (21)

- Vanhusten suosimia alueita on merkitty kartalle vain vähän
 - Tuomarinkartano
 - Klaukkalanpuisto ja uimaranta
 - Palvelutalon yhteydessä oleva puistikko



2. Epäkohdat

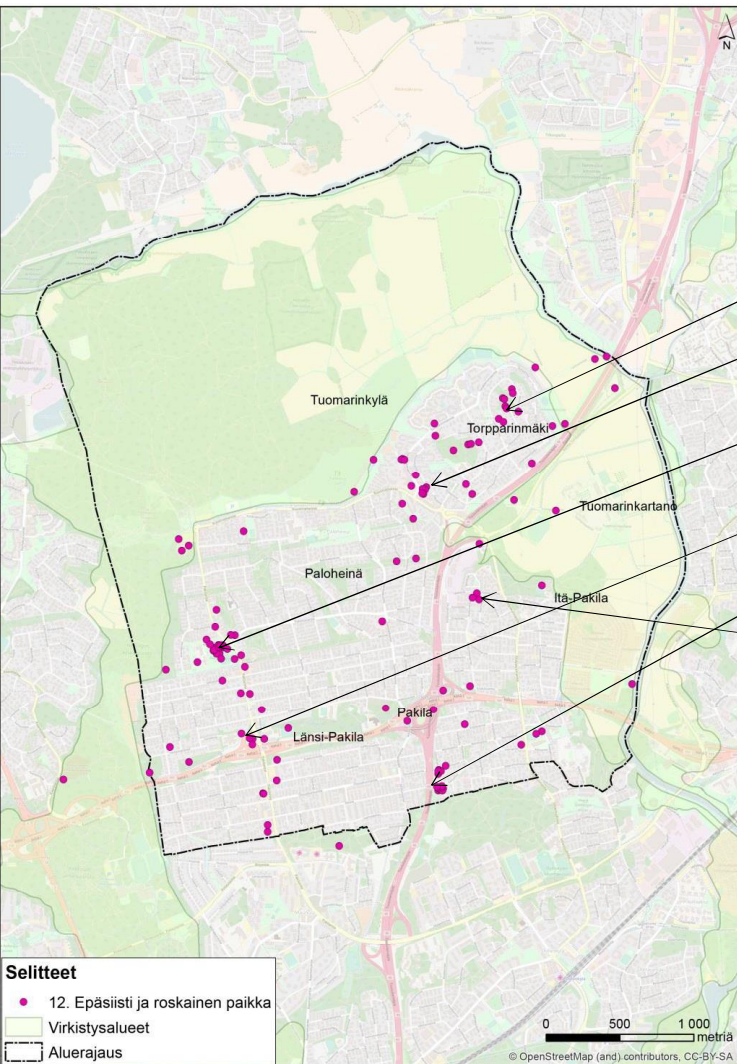
- Seuraavien sivujen kartoissa on esitetty epäkohtiin liittyviin tekijöihin annetut merkinnät ja havainnot näistä.
- Epäkohtiin liittyviä kysymyksiä on yhteensä 7 kappaletta.





12. Epäsiisti ja roskainen paikka (125)

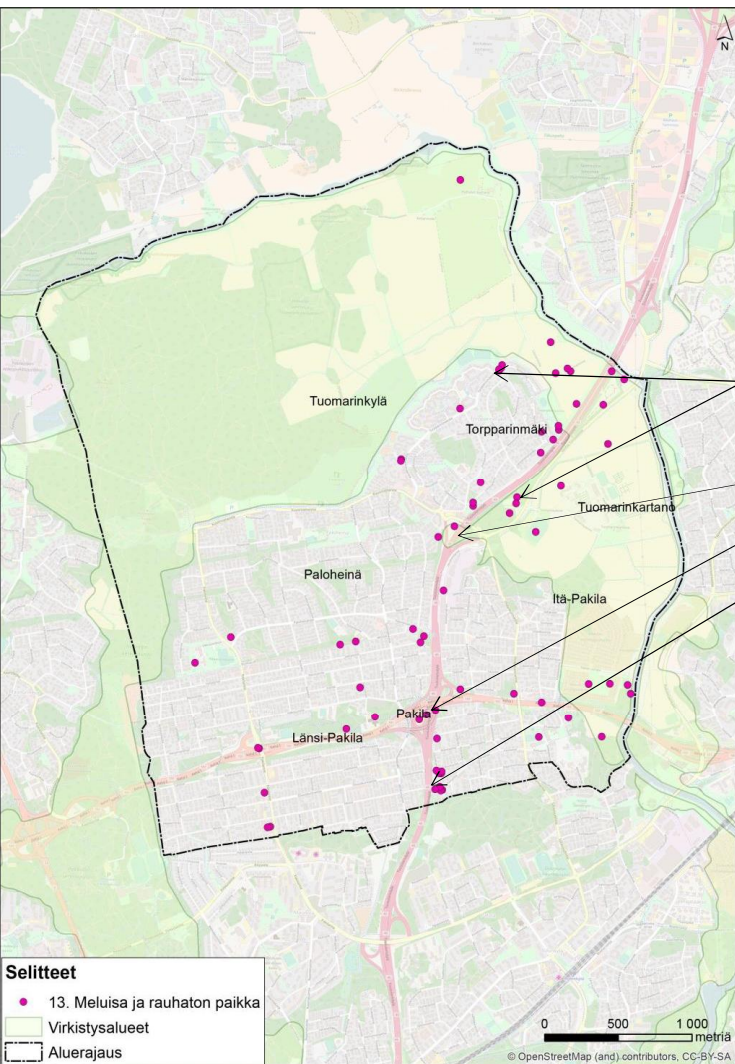
- Epäsiistejä ja roskaisia paikkoja on merkattu lähinnä asutusta
 - Käräjäpuisto
 - Torpparinmäen S-marketin piha ympäristöineen
 - Paloheinänkenttä (Heeros-Areena)
 - Teboilin ympäristö
 - Kansantien päässä oleva puistikko
 - Koivumäentiellä oleva piha





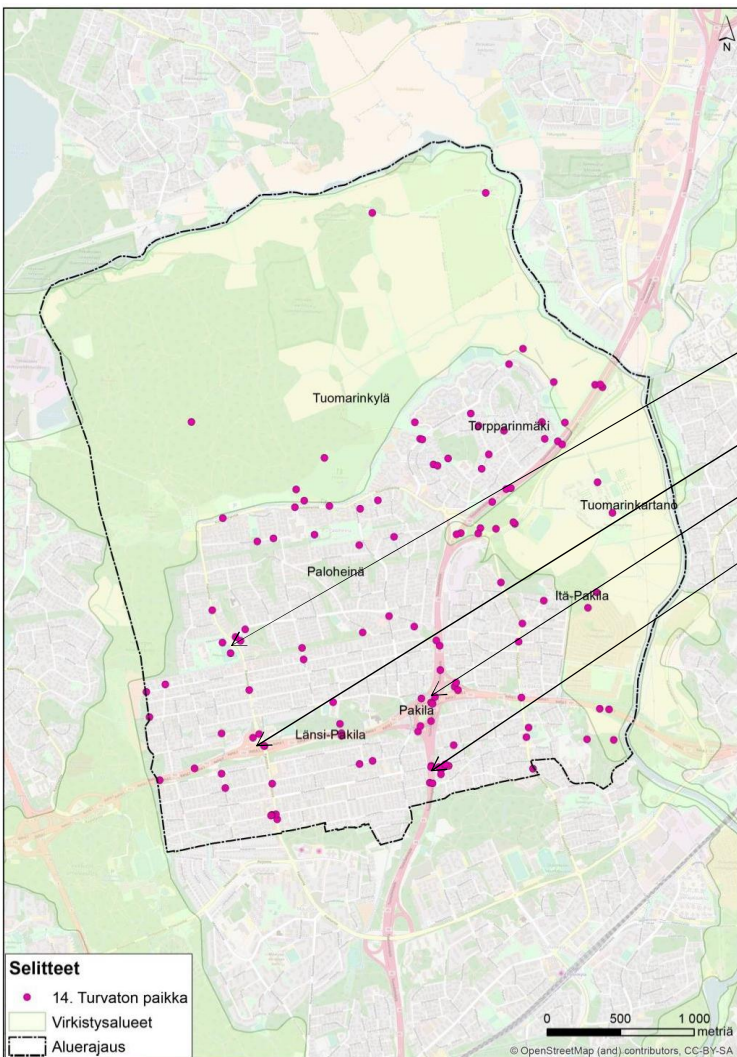
13. Meluisa ja rauhaton paikka (71)

- Meluisat ja rauhattomat paikat keskittyy Tuusulanväylän ja Kehä 1:n läheisyyteen
 - Risulanmäki
 - Torpparinmäentien käänköpaikka
 - Tuusulanväylän alikulut
 - Kansantien päässä oleva puistikko





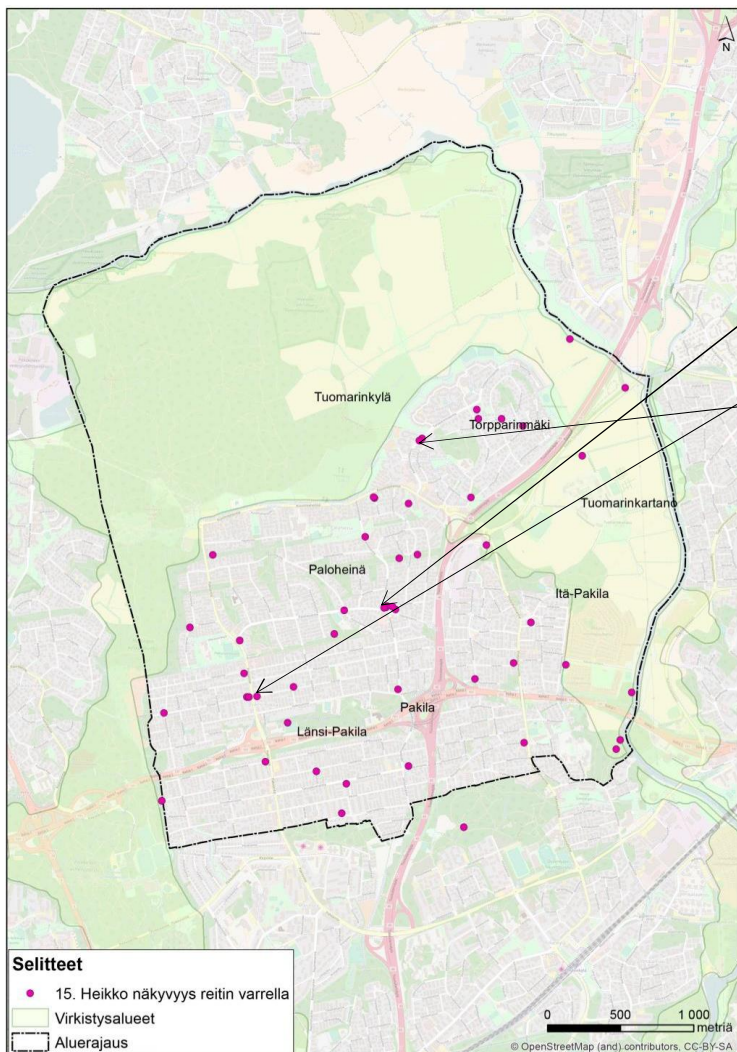
14. Turvaton paikka (esim. ilkivalta, liikenne) (125)



- Merkintöjä useita, suurin osa sijoittuu asutuksen lähetyville:
 - Paloheinänkenttä (Heeros-Areena) ympäristöineen
 - Kehä 1 ylikulku
 - Kehä 1/ Tuusulanväylän risteys
 - Kansantie länsipääty

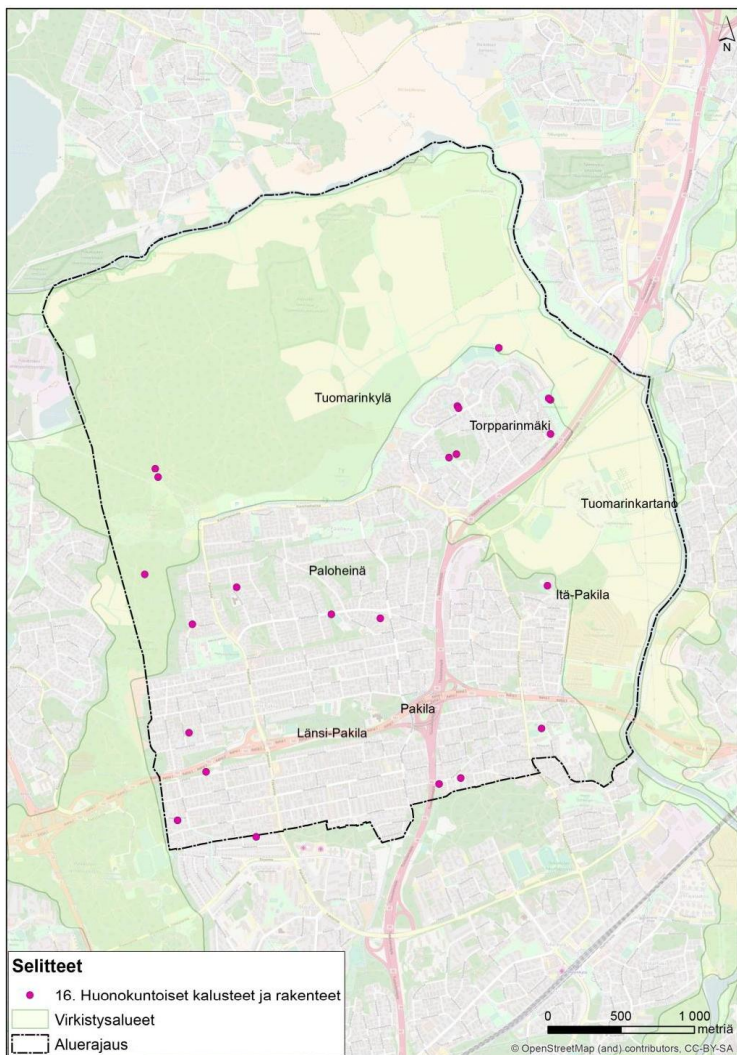


15. Heikko näkyvyys reitin varrella (50)



- Merkintöjä on melko vähän ja painottuvat liikennealueille
- Paloheinäntien ja Sysimiehentien risteys
- Elontie
- Torpparinmäentie

16. Huonokuntoiset kalusteet ja rakenteet (23)

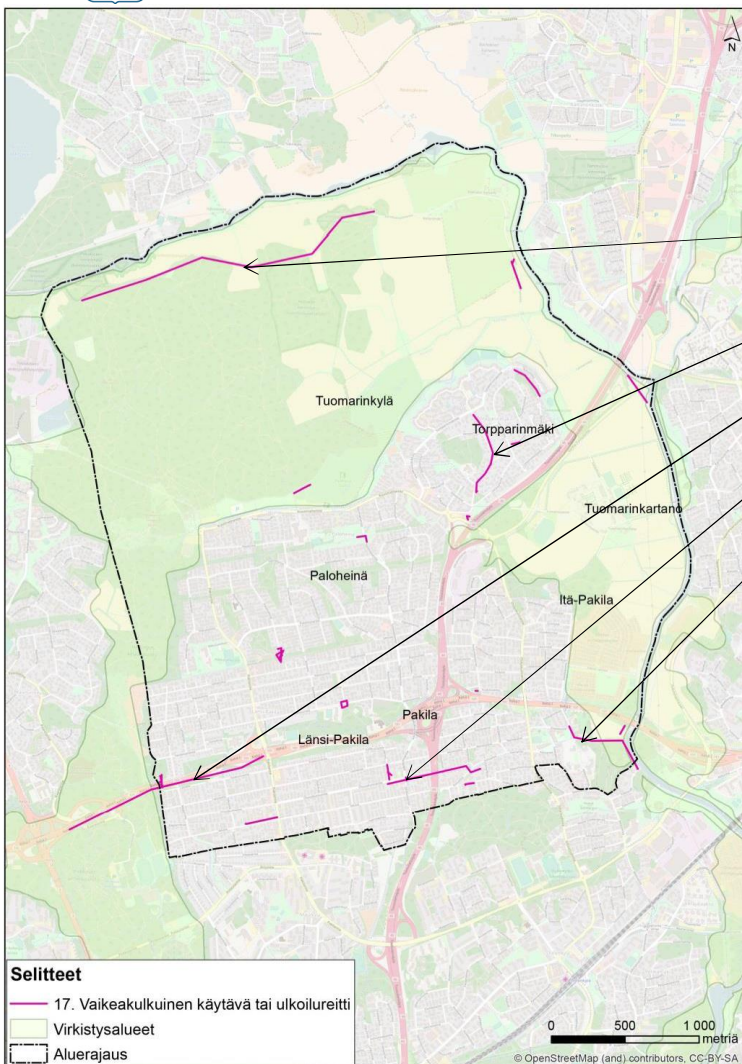


- Huonokuntoisia kalusteita ja rakenteita on merkitty vähän.
- Merkinntät sijoittuvat satunnaisesti kohtiin ympäri aluetta.



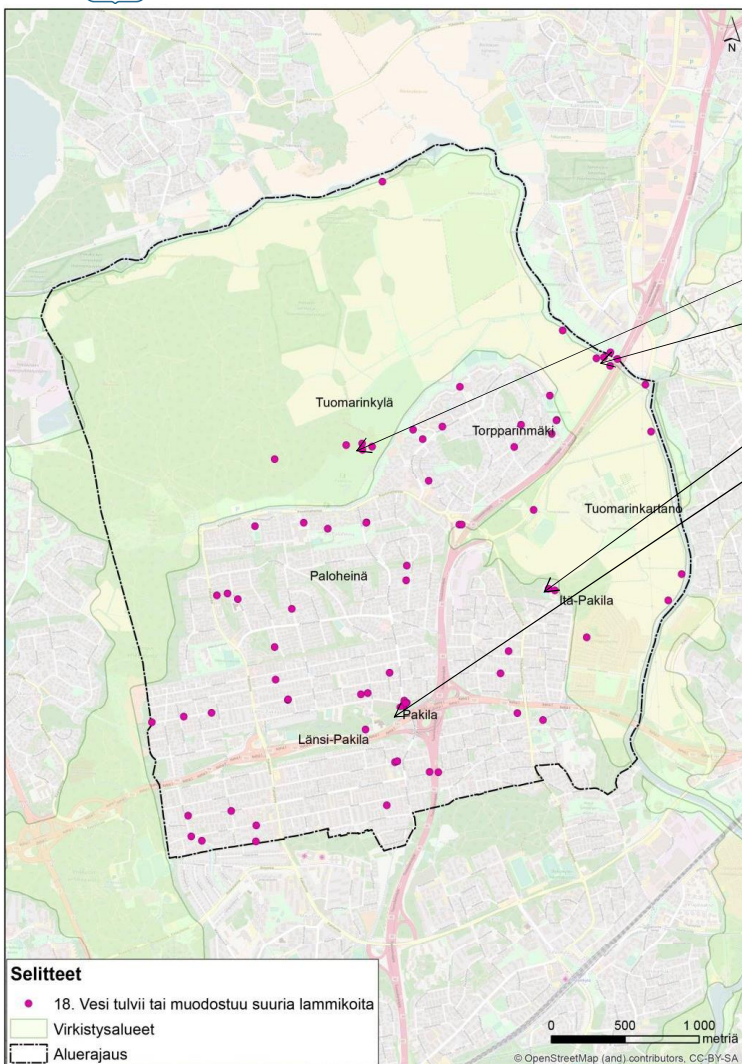
17. Vaikeakulkuinen käytävä tai ulkoilureitti (25)

- Vaikeakulkuiseksi on merkattu melko vähän kohteita:
 - Kuninkaantammentie
 - Viskaalintie
 - Kyläkunnantie ja Lastatie
 - Osuuskunnantie
 - Toivolanpuisto



18. Reitti tai paikka, johon vesi tulvii tai kertyy suuria lätäköitä (77)

- Yksittäisiä kohteita on merkitty ympäri suunnittelualuetta:
 - Kuusmiehenniitty
 - Laamanninten alikulku
 - Metsolan ala-asteen koulu
 - Sysimiehentie



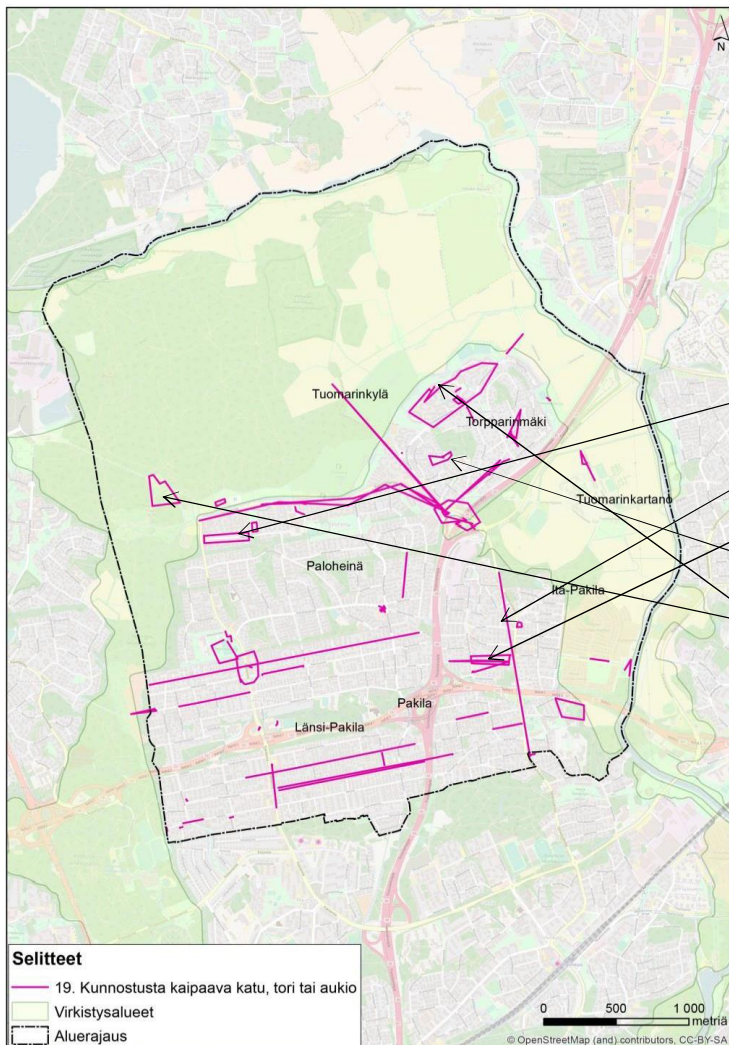
3. Toimenpiteet

- Seuraavien sivujen kartoissa on esitetty toimenpiteisiin liittyviin tekijöihin annetut merkinnät ja havainnot näistä.
- Toimenpiteisiin liittyviä kysymyksiä on yhteensä 11 kappaletta.





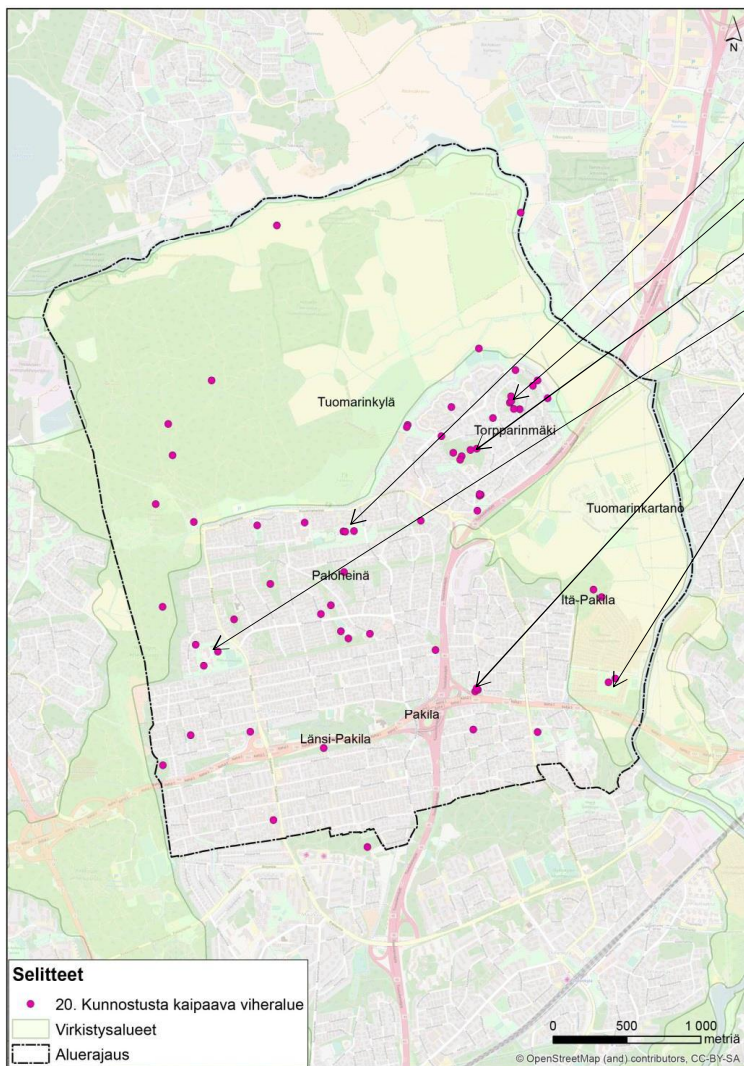
19. Kunnostusta kaipaava katu, tori tai aukio (64)



- Kunnostusta kaipaavia kohteita on merkitty ympäri aluetta, mutta Kuusmiehentie, Lainkaarentie ja Välitalontie ovat saaneet useita merkintöjä.
- Muita teitä ovat:
 - Ylipalontie
 - Yhdyskunnantie
 - Taulutie
- Muita kohteita ovat:
 - Leikkipuisto Torpparinmäki
 - Paloheinänhuippu
 - Fallintori



20. Kunnostusta kaipaava viheralue (65)

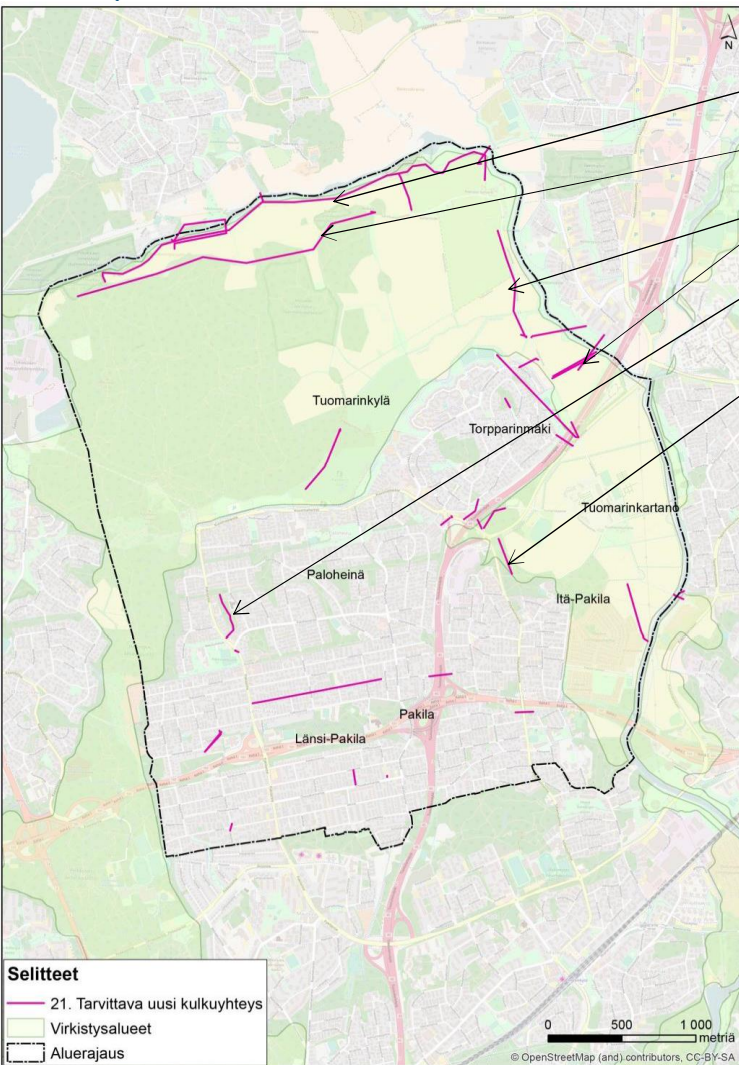


- Sysiniitty
- Käräjäpuisto
- Torpparinpuisto
- Pikkusuonpuisto
- Koulutuvantien pusikko
- Siirtolapuutarhan joutomaa



21. Tarvittava uusi kulkuyhteys (38)

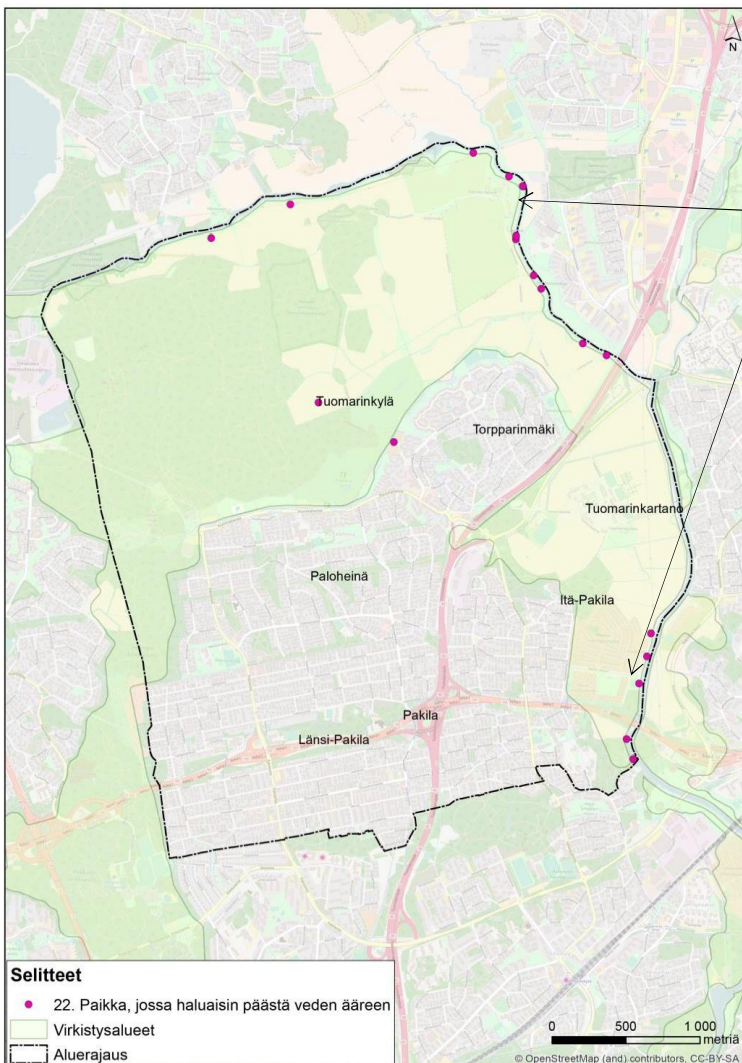
- Vantaanjoen varsi
- Kuninkaantammentie
- Laamannintie
- Pakilantien varrella oleva puistikko
- Siliuksenmäki





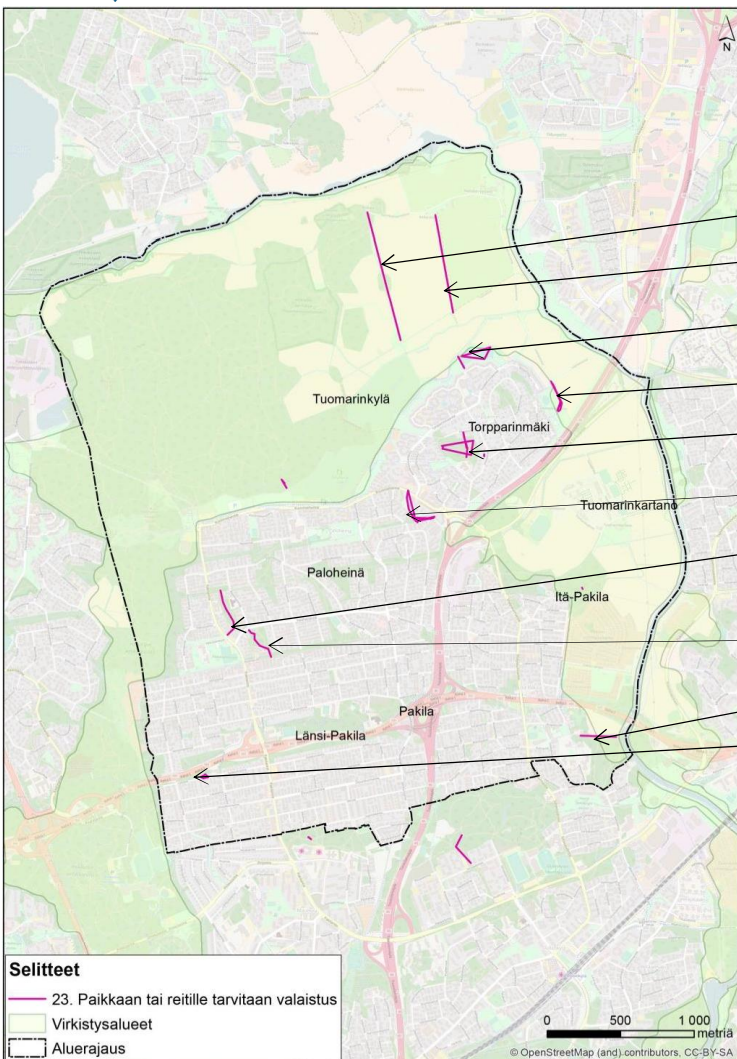
22. Paikka, jossa haluaisin päästä veden ääreen (19)

- Kaikki merkinnät ovat Vantaanjoen varrella.
- Haltialan kartanon kohdalla ja Pakilan siirtolapuutarhan kohdalla toivotaan uimarantaa/ lähempää kulkua veden ääreen.



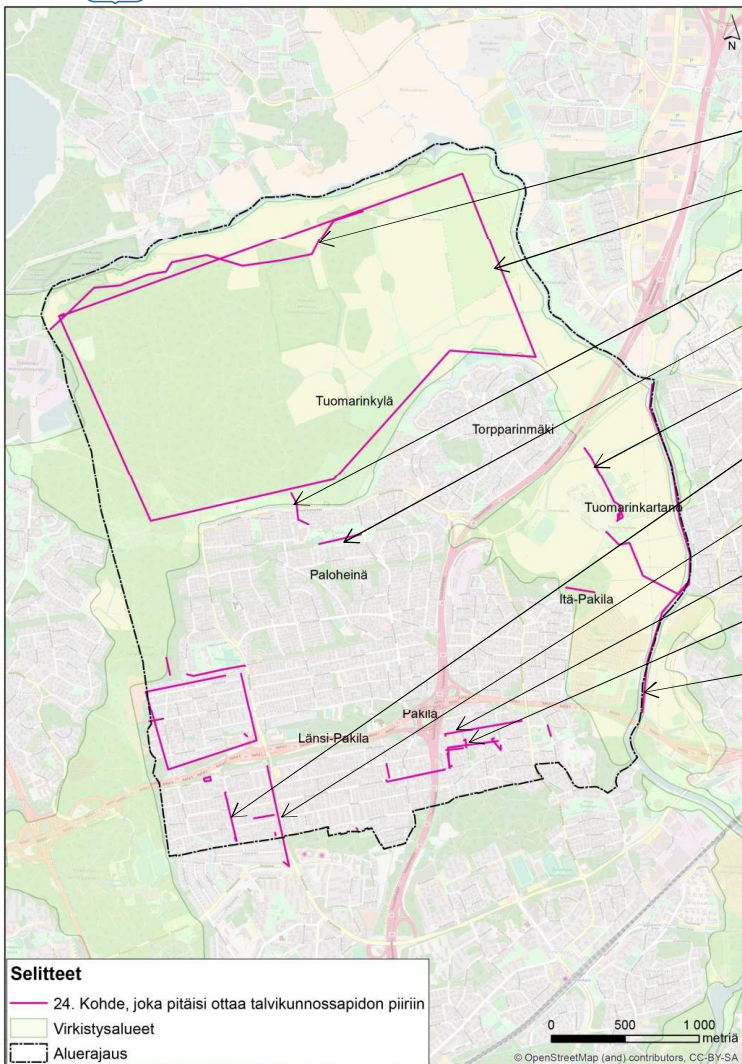


23. Paikkaan tai reitille tarvitaan valaistus (23)



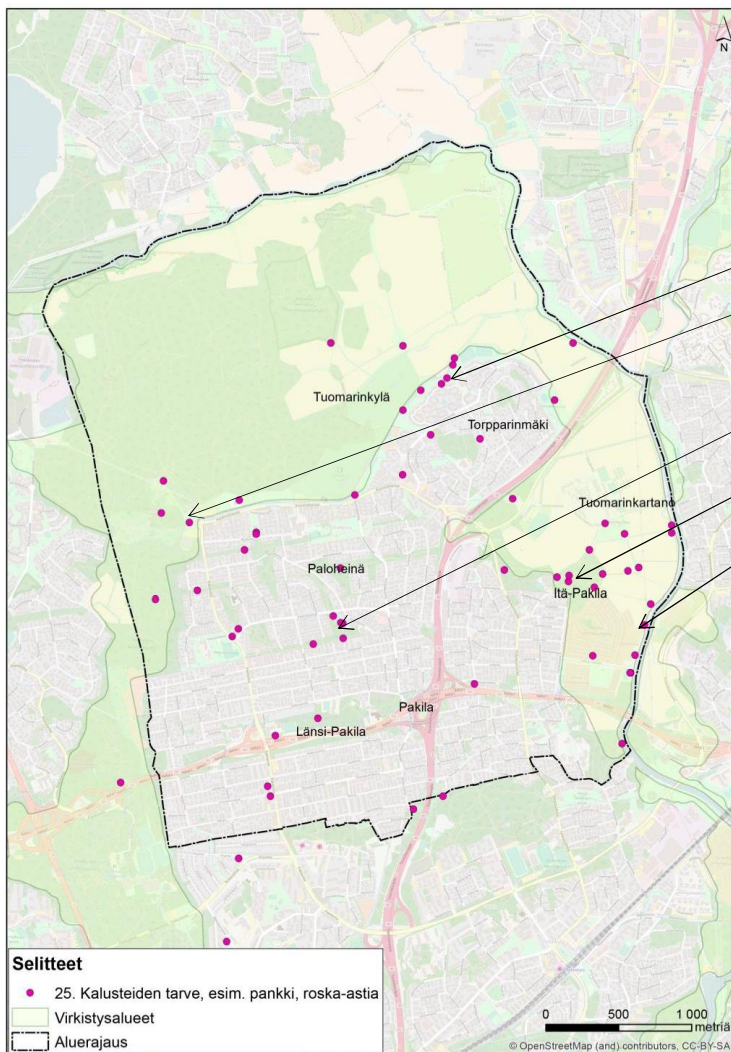
- Valaistusta toivotaan muutamiin kohtiin alueella:
 - Fallintie
 - Kellarimäentie
 - Torpparinmäenkenttä
 - Laamannipuisto
 - Torpparinpuisto
 - Tulipesä
 - Pakilantien varrella oleva puistikko
 - Nuotiopuisto
 - Toivolanpuisto
 - Lastatie/Kyläkunnantie

24. Kohde, joka pitäisi ottaa talvikunnossapidon piiriin (31)



- Kuninkaantammentie
- Haltialan alue
- Sysiniitty
- Soihtupuistolta lähtevä reitti
- Kavaleffintie
- Talkootie
- Pakilantie
- Kotasuontie
- Manttaalitie
- Vantaanjoen varsi

25. Kalusteiden tarve (penkki, roska-astia) (62)



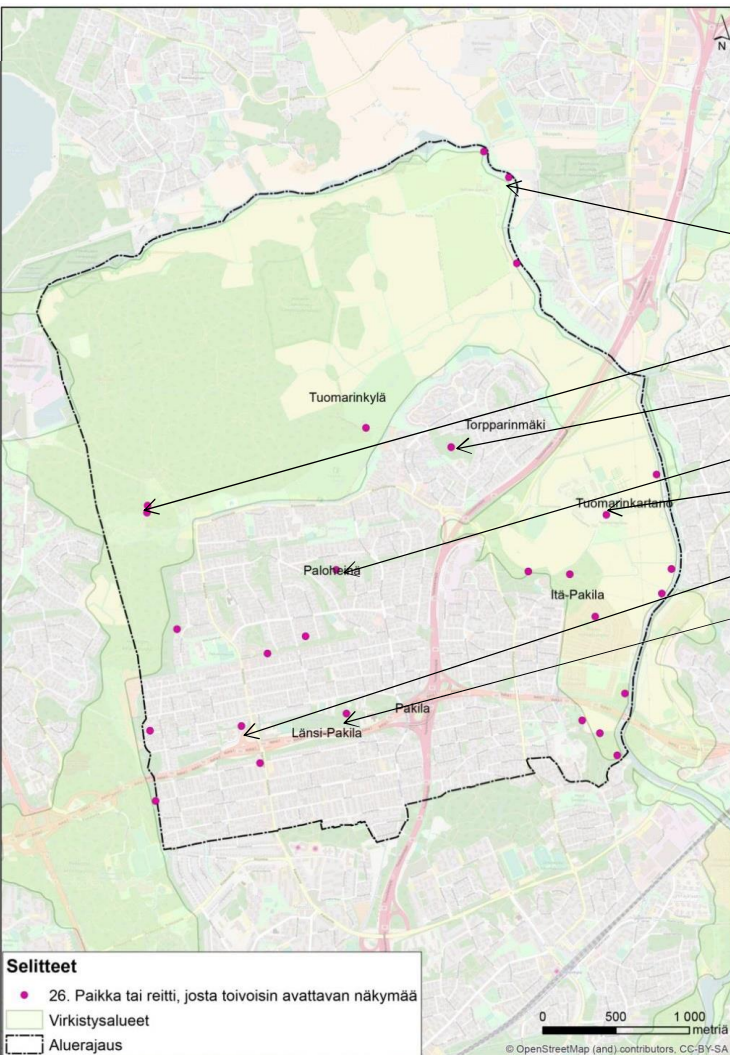
- Uusia kalusteita toivotaan yksittäisiin kohtiin, sekä kadunvarsille että puistoihin:
 - Ylä-Fallin pelto
 - Paloheinän ulkoilumaja ympäristöineen
 - Paloheinän leikkikenttä
 - Lystikukkula
 - Joen ranta



26. Paikka tai reitti, johon toivoisin avattavan näkymiä (27)

- Merkintöjä on ympäri aluetta, mutta moni löytyy Tuomarinkartanon alueelta:

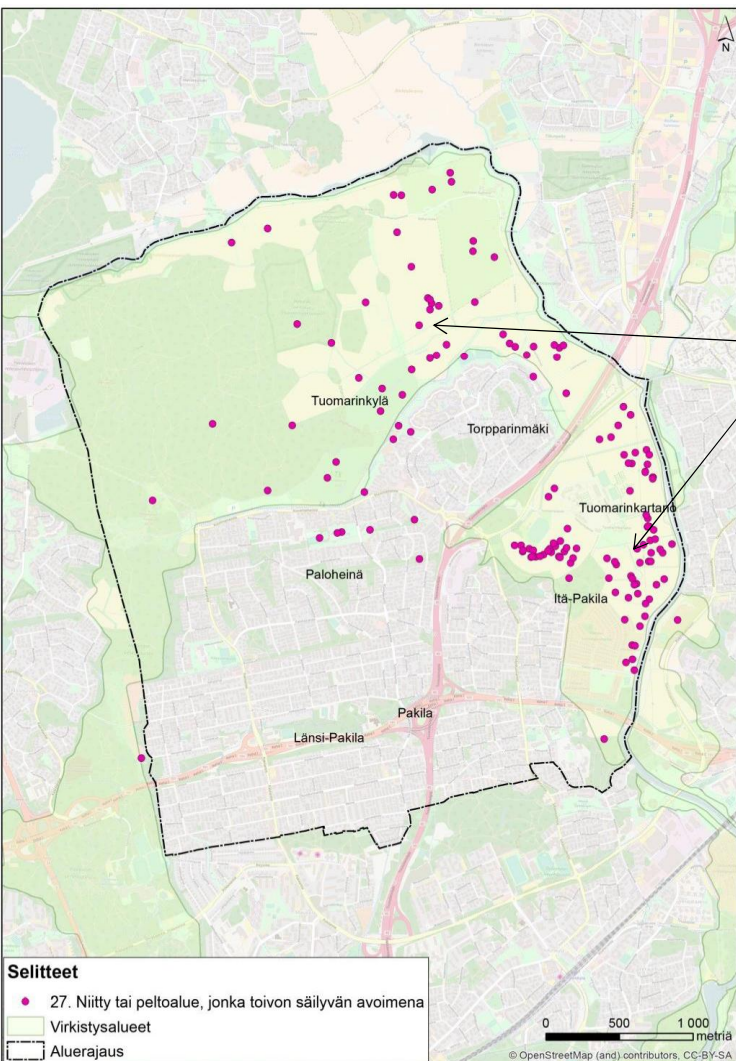
- Haltialan kartano
- Paloheinänhuippu
- Torpparinpuisto
- Rakovalkeanpuisto
- Tuomarinkartano
- Palvelutalon lähiympäristö
- Pakilanpuisto





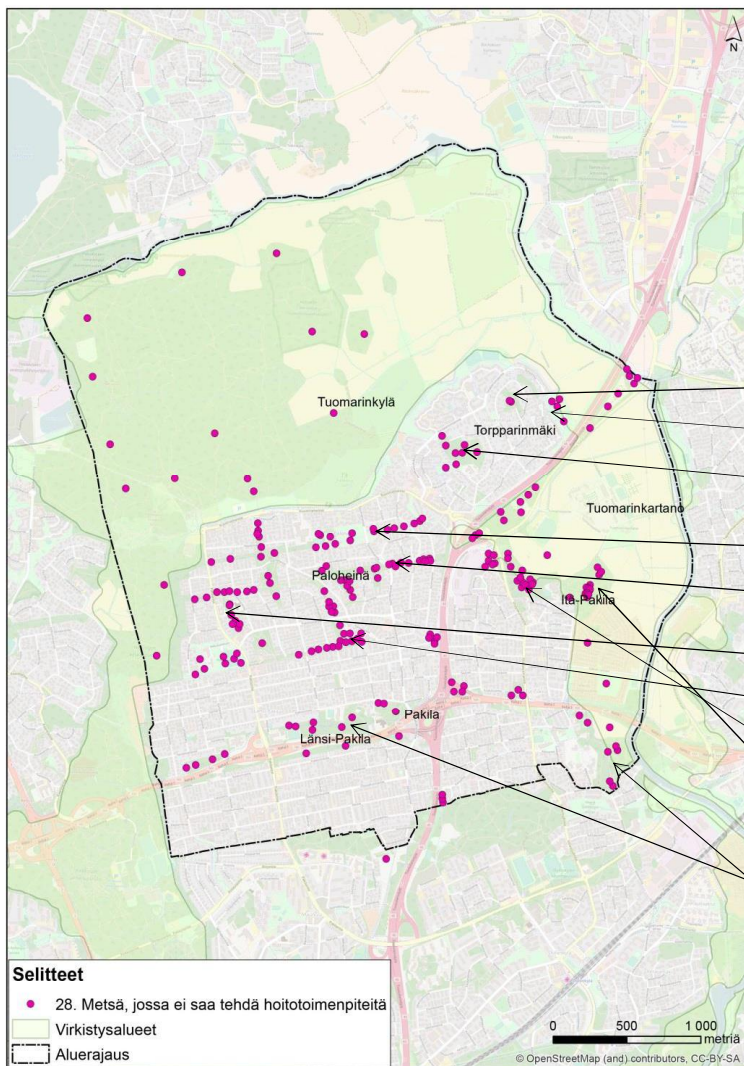
27. Niitty tai peltoalue, jonka toivoisin säilyvän avoimena (146)

- Kysymys ei koskenut Keskuspuiston niittyjä ja peltoja.
- Suuri osa merkinnöistä sijoittuu Tuomarinkartanon alueelle.
- Muut Haltialan pelloille.





28. Metsä, jossa ei saa tehdä hoitotoimenpiteitä (65)

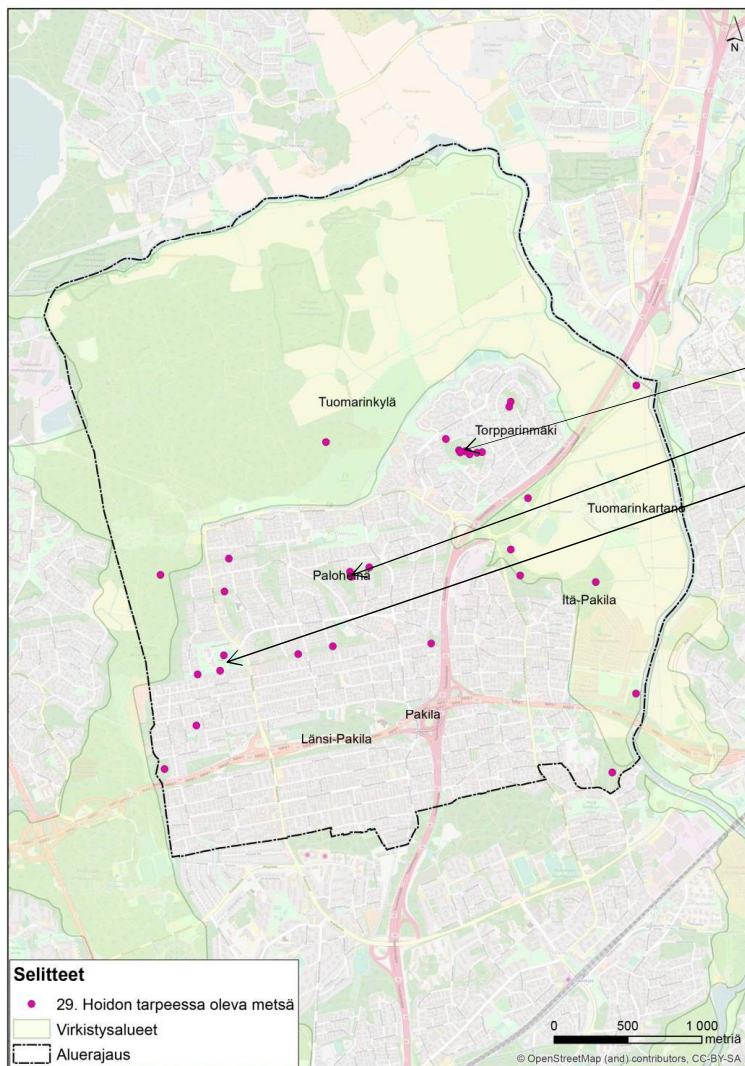


- Kysymys ei koskenut Keskuspuiston metsiä.
- Suurin osa merkinnöistä sijoittuu pienille metsiköille lähellä asutusta:
 - Käräjäpuisto
 - Laamannipuisto
 - Torpparinpuisto
 - Sysiniitty
 - Rakovalkeanpuisto
 - Kytöniityntie / palvelutalon pusikko
 - Paloheinän leikkipaikka ja ympäröivä viheralue
 - Siliuksenmäki
 - Lystikukkula
 - Pakilanpuisto
 - Toivolanpuisto



29. Hoidon tarpeessa oleva metsä (32)

- Kysymys ei koskenut Keskuspuiston metsiä.
- Yksittäisiä kohteita on merkitty ympäri suunnittelualueetta:
 - Torpparinpuisto
 - Rakovalkeanpuisto
 - Pikkusuonpuisto



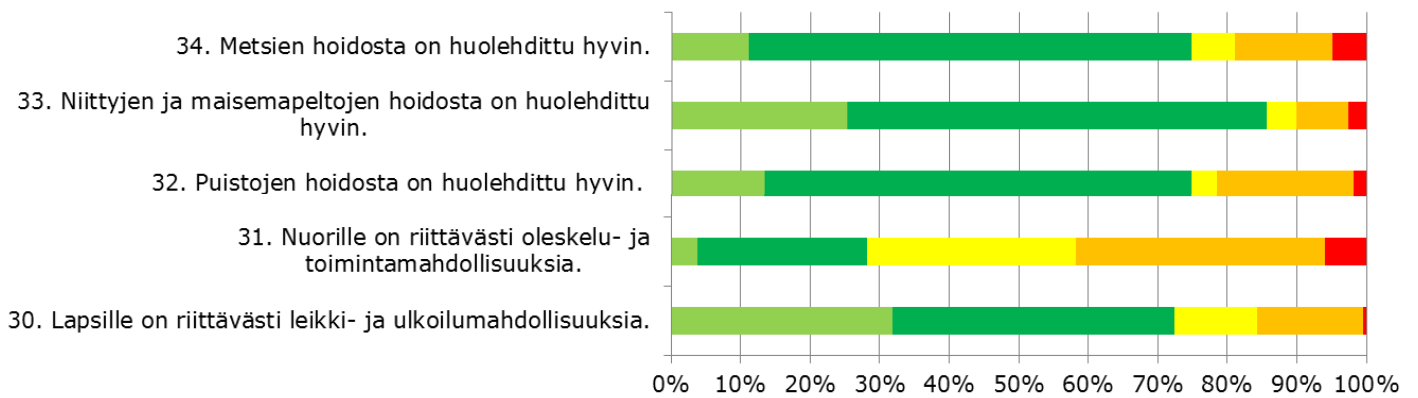
4. Väittämät

- Väittämistä eniten ollaan samaa mieltä siitä, että lapsille on riittävästi leikki- ja ulkoilumahdollisuuksia.
- Väittämistä eniten ollaan eri mieltä siitä, että nuorille on riittävästi oleskelu- ja toimintamahdollisuuksia.
- Alueen metsien sekä puistojen ja niittyjen hoitoon ollaan pääosin tyytyväisiä.



Yhteenvetoa tuloksista

■ Täysin samaa mieltä ■ Jokseenkin samaa mieltä ■ En osaa sanoa ■ Jokseenkin eri mieltä ■ Täysin eri mieltä



Yhteenvetoa tuloksista

- Alueen asukkaat pitävät kotiseudustaan ja luonto sekä virkistyspaikat ovat heille todella tärkeitä.
- Erityisesti Tuomarinkartano lähiympäristöineen sekä Haltialan kartano nousevat esiin tärkeiksi paikoiksi.
- Haltialan pellot ja metsät ovat arvokkaita virkistysalueita.



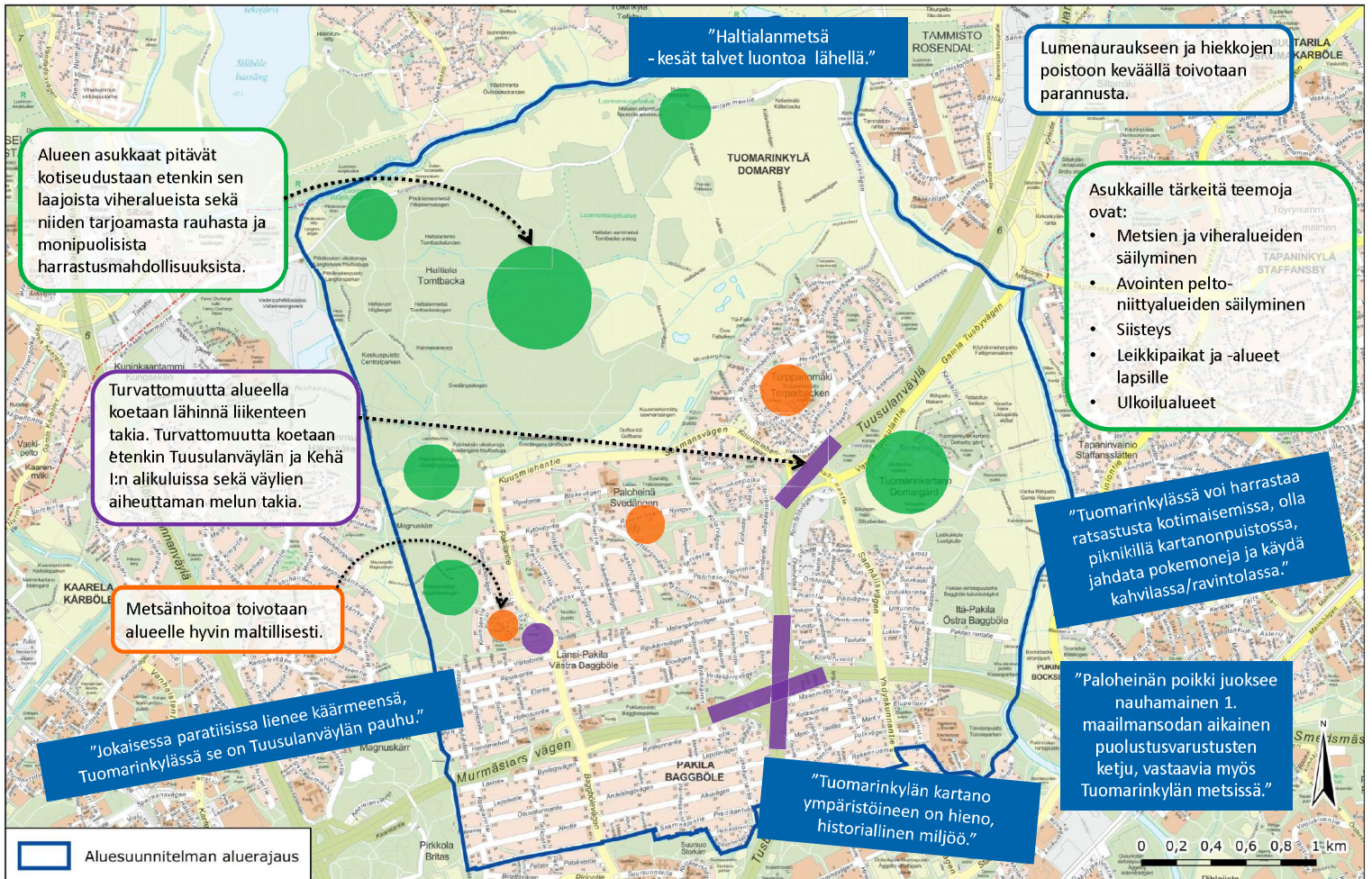
Yhteenvetoa tuloksista

- Turvattomuutta koetaan lähinnä suurista teistä johtuvien ruuhkien ja melun takia. Alikulut koetaan myös epämiellyttäväiksi.
- Leikkipaikoille toivotaan kunnostusta.
- Viheralueille toivotaan raivausta, mutta metsien sekä peltojen pysyvän koskemattomina.



PAKILAN JA TUOMARINKYLÄN ALUESUUNNITELMA

Asukaskyselyn keskeiset tulokset





Helsingin kaupunki
Rakennusvirasto

Pakilan ja Tuomarinkylän alueen asukaskysely, 2017

Tekninen raportti



Helsingin kaupunki, rakennusvirasto,
Arkkitehtuoriosasto

Destia Oy



SISÄLLYS

1	YLEISTÄ	3
2	TIEDONKERUU	3
3	AINEISTO	4
4	TULOSTEN RAPORTOINTI	9

1 YLEISTÄ

Pakilan ja Tuomarinkylän alueelle laaditaan aluesuunnitelma. Suunnittelualueeseen kuuluvat Haltiala, Länsi- ja Itä-Pakila, Paloheinä, Torpparinmäki ja Tuomarinkartano. Helsingin kaupungin rakennusvirasto (Helsingin kaupunki) on teettänyt suunnittelualueella asukaskyselyn karttakyselynä.

HKR käyttää käyttäjäkyselyjen aineistojen keräämiseen Kerro kartalla – ohjelmistoa, joka on käyttäjäkyselyjen aineistojen keruuseen räätälöity karttapohjainen Internet-sovellus. Destia Oy on analysoinut tilaajan toimittaman Pakila-Tuomarinkylän kyselyn aineiston. Tämä raportti sisältää teknisen analyysin aineistosta ja sen raportoinnista. Varsinaiset kyselytulokset esitetään erillisissä liitteissä.

Suunnittelualueeseen kuuluu Paloheinän, Torpparinmäen, Haltialan, Tuomarinkartanon, Itä-Pakilan ja Länsi-Pakilan kaupunginosat. Asukkaita suunnittelualueella oli vuonna 2016 noin 19 000.

2 TIEDONKERUU

Kyselyyn vastanneet ovat merkinneet kartalle kohdan tai kohtia (pistein, viivamerkinäin), joissa heidän mielestään kysymyksen kyseinen asia toteutuu. Lisäksi on ollut mahdollista antaa asiaa selittävä, avoin kommentti kyseiseen merkintään. Karttapalaute on analysoitu yhteenvedossa ja avoimet kommentit on eroteltu alueittain katuihin ja puistoihin. Kyselyssä oli mahdollista lisäksi antaa avoimen palautteen kautta kehittämissuhteita ja ottaa kantaa väittämiin. Kehittämissuhteet on analysoitu ja luokiteltu teemoittain.

Kysely muodostui seuraavista aihealueista:

- Vahvuudet
- Epäkohdat
- Toimenpiteet
- Väittämät
- Vastaajan taustatiedot

Kyselyn tiedonkeruusta on vastannut tilaaja. Kyselyyn oli mahdollista vastata ajalla 27.2- 26.3.2017.

Helsingin kaupungin rakennusvirasto tiedotti kyselystä suunnittelualueella postikortilla, jota jaettiin 7926 kappaletta alueen kotitalouksiin. Lisäksi kyselyyn oli mahdollista vastata myös erillisellä paperilomakkeella.

3 AINEISTO

Kyselyyn vastasi yhteensä 235 henkilöä. Destia Oy:lle toimitetussa aineistossa on yhteensä 235 eri sähköistä identiteettiä, eli SID -tunnistetta. Paperilomakkeilla vastauksia tuli 6 kappaletta.

Eri kysymyskohtiin annetuista kommenttimääristä voidaan päätellä, mitkä asiat ovat vastaajille tärkeitä, ja millä on vähemmän merkitystä. Kommenttimäärät kertovat myös siitä, kuinka yleisesti kysymyksessä esitetty asia esiintyy alueella. Eniten karttamerkintöjä saivat väittämät "Hieno, viihtyisä viheralue" (240 kpl), "Alue, jossa ulkoilen eniten" (217 kpl). Vähiten merkintöjä sai "Paikka, jossa haluaisin päästä veden ääreen" (19 kpl) sekä "Vanhusten suosima paikka" (21 kpl). Vahvuuksille on annettu selkeästi eniten merkintöjä ja epäkohdille vähiten.

Kommentteja (karttamerkintöjä) oli annettu yhteensä 2452 kappaletta. Yksi vastaaja teki keskimäärin 11,2 merkintää. Osa kommenteista sijoittui suunnittelualueen ulkopuolelle, mutta kaikki kommentit on dokumentoitu raportteihin.

Taulukko 1. Alueelle sijoittuvien karttamerkintöjen määrät väittämittäin.

VÄITTÄMÄT	Karttamerkintöjä yhteensä
Kaikki väittämät	2452
VAHVUUDET	
Toimiva, viihtyisä, katu, tori tai aukio	70
Hieno, viihtyisä viheralue	240
Luontoelämyksiä tarjoava paikka	192
Hieno maisema tai näkymä	156
Hiljainen ja rauhallinen paikka	89
Historiallisesti merkittävä paikka	112
Erityisen hieno kohde, todellinen helmi	133
Alue, jossa ulkoilen eniten	217
Lasten suosikkipaikka	127
Nuorison suosima paikka	61
Vanhusten suosima paikka	21
VAHVUUDET YHTEENSÄ	1418
EPÄKOHDAT	
Epäsiisti ja roskainen paikka	125
Meluisa ja rauhaton paikka	63
Turvaton paikka: Kerro miksi alue on turvaton (esim. ilkkivalta, liikenne)	99
Heikko näkyvyys reitin varrella (esim. pensaat tai muut esteet)	50
Huonokuntoiset kalusteet ja rakenteet (esim. penkit, kaiteet, portaat)	23
Vaikeakulkuinen käytävä tai ulkoilureitti (esim. lastenvaunuille, vanhuksille)	25
Reitti tai paikka, johon vesi tulvii tai kertyy suuria lätäköitä	77
EPÄKOHDAT YHTEENSÄ	462
TOIMENPITEET	
Kunnostusta kaipaava katu, tori tai aukio	64
Kunnostusta kaipaava viheralue	65
Tarvittava uusi kulkuyhteys	38
Paikka jossa haluaisin päästä veden ääreen	19
Paikkaan tai reitille tarvitaan valaistus	23
Kohde joka pitäisi ottaa talvikunnossapidon piiriin	31
Kalusteiden tarve, esim. penkki, roska-astia	62
Paikka tai reitti, josta toivoisin avattavan näkymiä	27
Niitty tai peltoalue, jonka toivon säilyvän avoimena (kysymys ei koske Keskuspuiston niittyjä ja peltoja)	146
Metsä, jossa ei saa tehdä hoitotoimenpiteitä (kysymys ei koske Keskuspuiston metsiä)	65
Hoidon tarpeessa oleva metsä (kysymys ei koske Keskuspuiston metsiä)	32
TOIMENPITEET YHTEENSÄ	572

Naiset olivat vastanneet kyselyyn hieman miehiä aktiivisemmin. Noin 57 prosenttia sukupuolensa ilmoittaneista vastaajista oli naisia. Suurin osa ikänsä ilmoittaneista vastaajista kuului ikäryhmään 51–65 vuotta.

Taulukko 2. Vastajien taustatiedot.

TAUSTATIETO	HENKILÖMÄÄRÄ
Sukupuoli	
Nainen	108
Mies	82
Ei tietoa	12
Ikäryhmä	
Alle 20 vuotta	1
20–35 vuotta	31
36–50 vuotta	81
51–65 vuotta	73
Yli 66 vuotta	27
Ei tietoa	16

Kotikatuja oli ilmoitettu 81 kpl. 40 henkilöä oli ilmoittanut kotikadukseen Helsingin, 5 henkilöä Vantaan, 9 henkilöä Torpparinmäen ja yksi henkilö Kotikadun. Postinumeroita oli ilmoitettu 14 kappaletta. Postinumeroista yleisimmät olivat 00690 sekä 00680 ja 00660.

Taulukko 3. Ilmoitetut kotikadut ja ilmoitusten lukumäärät.

ILMOITETTU KOTIKATU	LUKUMÄÄRÄ
Halkosuonpolku	1
Halkosuontie	11
Heinäsarantie	2
Helsinki	40
Herastuomarintie	19
Jakokunnantie	6
Joronpolku	6
Jousimiehentie	13
Kansantie	47
Kirkonkyläntie	5
Kivimäentie	3

Koivikkotie	8
Kotasuontie	59
Kotikatuni	1
Kotipellontie	29
Kotitorpantie	2
Koulutuvantie	57
Kuusmiehenkaari	24
Kuusmiehentie	20
Kyläkunnantie	17
Kytöniityntie	14
Kärjäkirjurintie	25
Kärjätuvankuja	30
Lainkaarentie	14
Lainlukijantie	36
Laululinnuntie	21
Lautamiehenpolku	34
Lepolantie	32
Linjakeppi	16
Lähdepolku	12
Mannerheimintie	7
Manttaalitie	36
Miilutie	40
Mäntypolku	47
Niittyluhdantie	4
Notaarintie	9
Nuijamiestentie	4
Näsinojankuja	15
Näsinojantie	1
Opettajankuja	36
Osuuskunnantie	72
Pakilantie	22
Paloheinäntie	17
Papinmäentie	11
Piikintie	15
Pikipolku	22
Pitkämäentie	28
Pykälätie	15
Rakennusmestarintie	7
Rakovalkeantie	26

Rapparintie	36
Repovuorentie	18
Ripusuonpolku	24
Ripusuontie	36
Saramäentie	40
Siltavoudintie	1
Suovakuja	8
Suovatie	13
Suursuontie	7
Sysimiehenpolku	18
Sysimiehentie	6
Talkootie	19
Tasaisenpellontie	1
Tasankotie	13
Torpparinmäentie	35
Torpparinmäki	9
Tulustie	31
Tuohimäentie	38
Tuohustie	13
Töyrytie	15
Unikkotie	51
Unilukkarintie	36
Urakkakuja	16
Urakkatie	5
Urkurintie	6
Vantaa	5
Viskaalintie	61
Välitalontie	40
Yhdyskunnantie	42
Ylipalontie	19
Ylä-Fallintie	103

Taulukko 4. Ilmoitetut postinumeroalueet ja ilmoitusten lukumäärät.

POSTINUMERO	LUKUMÄÄRÄ
00270	1
00400	4
00630	6
00640	1
00650	1
00660	54
00670	55
00680	35
00690	48
00700	1
00720	1
00730	2
00740	2
00780	3

4 TULOSTEN RAPORTOINTI

Tulokset on raportoitu karttaesityksin powerpoint-muotoiseen yhteenvetoon. Karttamerkintöihin liittyvät kommentit ja vastaukset avoimeen kehittämiskysymykseen löytyvät erillisistä pdf -dokumenteista sellaisinaan kuin vastaajat ovat ne kirjoittaneet. Kehittämisehdotusten selkeimpiä kirjoitusvirheitä on korjattu tekstin selkiyttämiseksi. Kehittämisajatukset on luokiteltu kymmeneen (10) aihepiiriin.

Pakilan ja Tuomarinkylän alueen asukaskysely, 2017

Ajatuksia Pakilan ja Tuomarinkylän kaupunginosien katu- ja viheralueiden kehittämiseksi teemoittain



Helsingin kaupunki, rakennusvirasto,
Arkkitehtuuriosasto

Destia Oy



SISÄLLYS

1	PUISTOT JA VIHERALUEET	3
2	KADUT JA LIIKENNE	5
3	KEVYT LIIKENNE	8
4	METSÄ JA LUONNONHOITO	9
5	KALUSTEET JA VARUSTEET	11
6	SIISTEYS JA PUHTAANAPITO	12
7	LEIKKI- JA LIIKUNTAPAIKAT	12
8	KOIRAT	13
9	KAAVOITUS	14
10	YLEISTÄ	15

Ajatuksia Pakilan katu- ja viheralueiden kehittämiseksi annettiin asukaskyselyssä yhteensä 137 kappaletta. Ajatukset esitetään teemoittain. Yksittäinen vastaus saattaa esiintyä enemmän kuin kerran, sillä vastauksessa saattaa olla useaan eri aihepiiriin liittyviä asioita. Selkeät kirjoitusvirheet on korjattu tekstiin.

Vastaukset on ryhmitelty seuraaviin teemoihin:

1. Puistot ja viheralueet
2. Kadut ja liikenne
3. Kevyt liikenne
4. Metsä ja luonnonhoito
5. Kalusteet ja varusteet
6. Siisteys ja puhtaanapito
7. Leikki- ja liikuntapaikat
8. Koirat
9. Kaavoitus
10. Yleistä

1 PUISTOT JA VIHERALUEET (34 PALAUTETTA)

- Tuomarinkylän pelloista saataisiin enemmän irti vuokraamalla lisää maita golf-kentälle. Nähtävästi peltojen taloudellinen merkitys on vähäinen. Käyttäjinä olisivat kesällä golfarit ja talvella hiihtäjät.
- Aukkaat pitäisi saada huolehtimaan paremmin julkisille teille kasvavien kasvien siistimisestä.
- Alue on viihtyisä erityisesti erilaisten viheralueiden ja puistoteiden vuoksi. Niiden säilyttäminen ja hoito on mielestämme kaikkein tärkeintä. Roskiksia voisi lisätä niiden varrelle.
- Keskuspuisto on alueen tärkein alue ja syy miksi alueella asun, tärkeä säilyttää ulkoilu-mahdollisuudet
- Kyseisen alueen viheralueet pitää hoitaa niin että luonnonmukaisuus säilyy mutta niin että sieltä löytyy hoitamaton metsää ja hoidettu helppokulkuista metsää. Niityt pitää jättää luonnonmukaisiksi. Lisäksi toivoisin että siellä voisi myös olla maastopyöräilylle merkittyjä alueita myös talvikuukausille.
- Tuomarinkylän viheralueet ovat ainutkertaisen hienot. Niille on rakennettu maailmanluokan ulkoilureitit, joten alueelle riittää kunnossapito ja säilyttäminen. Kehittämistä ei tarvita.
- Risukkoituvien metsien ja puistojen hoitoon panostettava huomattavasti.
- Kaunista puistoa kaivataan kuten Haagassa eli esim. kukkia lisää.
- Metsä- ja puistosaarekkeiden pusuttaminen tekee teiden ulkopuolella kulkemisen mahdolliseksi.
- Tuomarinkylän ja Haltialan pellot säilytettävä, maaseutumaiseman säilyttäminen.
- Paloheinäntien ja Sysimiehentien risteyksen aukiota (Paloheinän kirjasto ja terveysasema) voisi elävöittää esim. penkeillä ym., jotain aktivointiakin voisi olla.

- 5-henkinen perheemme käyttää paljon Pakila-Paloheinä -alueen tarjoamia ulkoilumahdollisuuksia. Toivomme, että Paloheinän mäen ympäristön kuntoilumahdollisuuksiin panostetaan (nousuportaat mäelle, Paloheinän majan vieressä olevan "ulkopunttiksen" laajennus). Laajasti ajatellen olemme tyytyväisiä alueen hoitoon.
- Ilman selkeätä esimerkkiä toivon, että paukkuja riittäisi pusikoitumisen torjuntaan. Itse pidän kriteerinä, että joku on vähän pielessä, jos 190-senttinen joutuu kumartumaan roikkuvien tai töröttävien oksien alta pystyäkseen kävelemään kävelytiellä. Paloheinä-Pakilassa meillä kasvaa huikean korkeita kuusia kapeilla viherväylillä asuinalueen sisällä. Toivottavasti niiden kuntokartoitus on sillä tasolla hoidossa, ettei tule ylläreitä. Mikä on se puuston määrä ja "korkeus", joka näille alueille ajatellaan - 50 vuotta sitten maisema oli ehkä vähän erinäköinen.
- Säilyttäkää hienot laajat viheralueet ja kapea viherväylät talojen välissä. Myös ulkourheilalueiden kehittäminen kannattaa.
- Viheralueet ovat vähäsen ränsistyneet, näyttää siltä, että tehdään voimakkaasti ja sitten koko asia unohdetaan. Istutuksia ei hoideta, kuolleita istutettuja puita ei poisteta, ojat kasvavat umpeen, nurmikoita teiden reunoilla ei leikata. (kotikatuni reunanurmikoita ei leikattu viime kesänä kertaakaan!)
- Viheralueiden osalta arvostan sitä, että annetaan luonnonmukaisuuden kukoistaa.
- Toivottavasti tulevaisuudessa on viheralueita mitä kehittää. Tuntuu että pikkuhiljaa vuosittain kaavoitetaan tonteiksi 20-50 kpl kerrallaan. Kaikkien ei pidä asua Hgissä eikä omakotitalossa.
- Vehreys ja runsaat ulkoilualueet koko Helsingin ja pääkaupunkiseudun helmi.
- Torpparinmäki asuinpaikkana on todella miellyttävä. Meillä on mahtavat ulkoilumahdollisuudet, luonto ja jopa vesi lähellä. Haltialan tila ravintoloiheen tuo hyvän lisän ja on ahkerassa käytössä niin alueen asukkaiden kun kauempaakin tulevien keskuudessa. Puistot ja viheralueet ovat mielestäni hyvin hoidettuja. En löydä juurikaan moitteen sijaa.
- Hiihtolatuja liikaa! Ladut pitäisi vetää pelloille ja jättää kävelytiet kävelijöille. Siirtolapuutarhoille korostettava, että alue on julkinen puistoalueeksi verrattava alue ja siellä saa kävellä, vaikkei ole mökkiläinen. Enemmän roskiksia alueelle.
- Talvella kaikki metsän kävelytiet ovat latuina. Toivoisin, että talvella otettaisiin paremmin huomioon muitakin metsän käyttäjiä kuin vain hiihtäjiä. Esimerkiksi tiet, jotka alkavat kävelyteinä ja päättyvät yhtäkkiä, kun niihin yhtyy latu, herättävät hämmennystä. Jos pelloilla tien vierellä kulkee latu, onko myös tie itse ladutettava, vai voisiko sitä pitää vapaana kävelijöille. Voisiko pääsyn Aarnimetsään varmistaa kävelijöille myös talvella?
- Viheralueet tulisi säilyttää mahdollisimman pitkälle nykyisen kaltaisina ja kokoisina. Ne ovat alueen vetovoimatekijä ja vahvuus.
- Kommenteista päätellen ihmiset ovat ärtyneitä siitä, että talvella kaikki Keskuspuiston väylät ovat varattu hiihtäjille. Toivottavasti Keskuspuiston reittien suunnittelussa ja toteutuksessa huomioidaan tasapuolisesti kävelijät, hölkkääjät, hiihtäjät (perinteinen ja luistelu) ja pyöräilijät (joille nopeusrajoitus). Ja tietenkin tarvittava valaistus.
- viheralue Maunulan / Pakilan rajalla on tärkeä ulkoilualue monelle!
- Paljon pöheikköjä ja pusikkoja esim. Pakilantien reunoilla, urheilukentän lähistöllä, hoitamattomia ja rumia. Kukat liikenneympyröissä ja liikenteen jakajien keskellä hienoja. Osa ulkoilupolkujen varsista hoitamaton pöheikköä, jonne voisi kipata vaikka pihajätteet, eikä haittaisi ketään.

- Kun meillä on keskuspuisto, niin metsäalueita ei pidä olla joka talon kulmalla kaupungissa. Jos joku haluaa sellaisen ympäristön, muuttakoon maalle.
- Risu- ja oksakasojen pois vienti/hakettaminen paikalla (kävelyteiden varret). Toivon, että asukkaiden ajatukset todella vaikuttaisivat viheralueiden hoitoon. Lähiluonnon havainnointi/muuttuminen on asukkaille tärkeä asumisviihtyvyyteen vaikuttava tekijä.
- Tärkeintä on viheralueiden säilyvyys.
- Ei tarvitse olla nurmikoiden leikattu millin tarkkuudella. Toivon vain yleistä siisteyttä ja roskattomuutta. Lisäksi tarpeeksi luonnontilaisia ja rauhallisia metsäalueita. Pääkaduilla (esim. Pakilantie) olisi tosin viihtyisämpää, jos tehtäisiin yleisilmeen kohotusta. Esim. keksäisin kukkaistutuksia tai jotain muuta kasvillisuutta, joka toisi vehreyttä/väriä.
- Katu- ja viheralueita pitäisi hoitaa enemmän. Ottamalla asukkaat hoitotyöhön mukaan eivät kustannuksetkaan nousisi korkeiksi ja asukkaat myös saataisiin tällä tavoin pitämään parempaa huolta asuinympäristöstään. Erityisesti Pakilantie kaipaisi kunnostusta. Sen varrelta pitäisi leikata heinikot useammin tai istuttaa niiden tilalle jotain muuta.
- Katu- ja viheralueiden nykyinen hoito melko hyvää, toivottavasti ulkoilureitit ja alueet pysyvät ennallaan eikä niitä pilata rakentamalla.
- Alueen vehreyttä ja näyttävyyttä voisi lisätä kukkaistutuksilla.
- Eteläisessä Itä-Pakilassa on todella vähän luonnonmukaisia viheralueita, niistä mitä on, haluan pitää kiinni. Tuomarinkylän pellot ovat maisemallisesti ja historiallisesti tärkeitä, jos sinne rakennetaan, tulee se tehdä alueen luonnetta kunnioittaen.
- Kyselyyn ei voi vastata koska keskuspuisto on rajattu siitä pois. Lähes kaikki käyttämämme viheralueet ja niiden palvelut sijaitsevat keskuspuiston puolella.

2 KADUT JA LIIKENNE (40 PALAUTETTA)

- Tuusulanväylä ja Kehä 1 aiheuttavat alueella merkittäviä meluhaittoja. Melusteitä olisi saatava kumpaankin. Esimerkiksi Vantaanjoen ylittävällä sillalla ei Kehä 1:llä ole mitään estettä, vaan äänet kantautuvat laajalle sellaisenaan.
- Toivon että Pakilantietä kehitetään ja sinne rakennetaan lisää palveluja ja kerrostaloja. Kadun varressa saisi olla pysäköintipaikkoja. Miten kadusta saisi vähemmän lähiömäisen?
- Autoteillä varsin kova liikenne (esimerkiksi Lainkaarentie). Toiveena pihakaduksi muutos, nyt paljon läpiajtoa.
- Ajonopeuksia pitäisi pystyä hillitsemään nykyistä paremmin varsin alueen pääväylillä (Pakilantie, Kuusmiehentie) sekä kaduilla, joilla bussit kulkevat. Bussit ajavat lähes järjestään ylinopeutta. Erityisen härskejä ylinopeudet ovat Kuusmiehentien erillisellä bussikaistalla.
- Kadut kuntoon myös sivuteillä. Asfaltointia, eikä vain paikkauksia. Huoliteltua näköä saataisiin aikaan pikku teoilla esim. katujen säännöllisellä puhdistamisella. Autojen parkkeeraaminen voisi olla vain toisella puolella katua, jolloin tilaa tulisi kapeille teille.
- Mielestäni kuljetusliiketoiminnan harjoittaminen tällaisella pientaloalueella ei ole sopivaa.
- Lepolantielle mahtuvat kaikki, kunhan käyttäydytään sääntöjen mukaan. On tärkeää pitää katu hyvässä kunnossa ja riittävästi kadunvarsipaikkoja autoille.
- Nopeusrajoituksia pitäisi nostaa, Pakilantie 60km/h, muut 50 km/h.
- Katualueet on suunniteltu pitkälti autoilun ehdoilla. Väylät ovat pitkiä, suoria ja leveitä, jolloin niillä ajetaan liian lujaa. Alueella on paljon vaaratilanteita, etenkin teiden ylityksis-

sä. Pakilantiellekin voisi laittaa nopeusvalvontakameran, koska nopeuksia ei tunnuta valvovan.

- Aikalailta on asiat hyvin. Yhdyskunnantien remontti oli erinomainen asia.
- Katujen pinnoiteita pitäisi uusi myös sivuteillä. Alkavat olla melko reikäisiä.
- Mielestäni asukkaiden mielipiteitä pitäisi kuulla paremmin ja oikeasti huomioida ne suunnittelun yhteydessä. Kaupunkisuunnittelua kyllä tehdään keskustan asukkaille erinomaisesti. Lähialueella asuvat asukkaat haluaisivat asua ns. hieman maalaismaisesti, mutta Kehä I:n autoliikenteen aiheuttamat jatkuvat huminat ovat vain lisääntyneet ja niitä ei huomioida laisinkaan. Tutkittua tietoa huminan vaikutuksista on stressin syntymiseen ja sairauksien lisääntymiseen. Miksi suunnittelussa ei huomioida sitä, miten Kehäteiden jatkuva humina vaikuttaa asukkaiden asumistyytyväisyyteen? Olen tuonut asiaa esille sekä Pakila-seuran puolelta että tiedottanut asiasta myös Rakennusvirastoon, mutta missään asiapaperissa en ole nähnyt, että asiaa olisi edes käsitelty. On vain todettu että se kuuluu valtiolle. On hyvin helppo alkaa byrokraatiksi. Mutta minusta se lisää vain käsitystä siitä, että asiaan ei olla paneuduttu. Pakilassa olisi mukava asua, jos Kehä I ei olisi "olohuoneessa" eli toisin sanoen, tähän asiaan toivoisin muutosta, kiitos!
- Talvikunnossapito on varmasti haastava laji. Me asumme päättyvällä pikkukadulla, joka on ehkä alimman luokituksen huolenpidettävä. Tähän kun löytyisi joku mielekäs parannuskeino, niin kyllähän se ilahduttaisi.
- Katujen kunto on paikoitellen hyvin huono, vaatii kartoitusta.
- Kehä 1:n ja Tuusulan väylän meluntorjuntaa pitää parantaa huomattavasti.
- Useat alueen kadut alkavat olla jo päällysteen uusimisen tarpeessa. Ne ovat jo kohtalaisen kuoppaisia useiden huonojen asvaltin paikkausten vuoksi. Talvikunnossapito on aliarvoista nyt kun tehtävä on ulkoistettu.
- Ajonopeudet Yhdyskunnantiellä etelään Kehä 1:n alamäessä aivan liian kovia. Vähintäänkin tarvitaan nopeuden näyttötaulu. Raskas liikenne kasvanut paljon, esim. Staran varikon autot ajavat Yhdyskunnantietä.
- Torpparinmäentien loppuosa ja erityisesti bussin kääntöpaikka / päätepysäkki. Tälle pitäisi kyllä löytää mahdollisimman pian parempi ratkaisu. On todella väärin että asukkaat joutuvat kärsimään niin paljon päätepysäkin aiheuttamista melu- liikenneongelmista.
- Leveät ja avarat tiet puuaitoineen. Vanhat talot osin jättäneet pensasaidat hoitamatta tai antaneet kasvaa liian leveiksi ja kadun varsien paikoin heinikot pitkät.
- Alue on kaunis ja hyvin hoidettu, mutta liikennemelu on todella kova. Tuusulanväylä, bussi 63 päätepysäkin kohdalla tarvitsee pikaisesti parannusta. Meluste on korotettava nykynormien tasolle. Myös nopeusrajoitus Tuusulanväylällä voisi olla alempi ja nopeutta voisi valvoa kameroilla. Jo alemmat ajonopeudet auttaisivat asukkaiden viihtyvyyttä paljon. Olemme asuneet tässä jo yli 10 vuotta, emmekä ole meluun tottuneet. Pian on muutettava hiljaisempiin kehyskuntiin, ellei Helsinki pysty suojelemaan asukkaitaan melulta. Liikennemelu on todellinen ongelma ja häiritsee elämää päivittäin.
- Kehä I ja Tuusulanväylä pirstaloivat muuten yhtenäisen alueen neljään osaan. Mielestäni suurin yksittäinen alueen viihtyvyyteen vaikuttava toimenpide olisi rakentaa pääväylien päälle kansi/kansia kuten Leppävaarassa ja Tapiolassa, jolloin alueesta tulisi yhtenäinen ja kansien päälle tulisi tilaa viheralueille ja rakennuksille. Mielestäni pääväylien tarjoamia erinomaisia ja nopeita liikenneyhteyksiä ei kannattaisi heikentää muuttamalla moottoritei-

tä kaduiksi, kuten nyt on ainakin Tuusulanväylän osalta visioitu. Se ei auttaisi yhtenäistämään teiden eri puolilla sijaitsevia asuinalueita.

- Alueen suurin ongelma ja korjattava asia on melusaaste.
- Kadunvarsipysäköinti Kuusmiehentielle on palautettava ja aikarajoitukset poistettava. Kadunvarsipysäköintiä ei saa Paloheinän alueella lisää rajoittaa.
- Erillinen bussireitti pois Kuusimiehentieltä, jolloin kaduta saadaan normaali nelikaistainen tie. Tämä sujuvoittaa niin henkilöautojen kuin bussinkin sujuvaa liikennöintiä ilman bussin vaarallisia kaistojen ylityksiä.
- Pääosin asiat kunnossa. Asuinkatujen talvikunnossapito heikkoa.
- Pakilantien kehittäminen istutuksin tms, tavoitteena viietyä väylä.
- Alkutien ja Pakilantien risteys on todella vaarallinen paikka, kuten myös Lepolantien ja Pakilantien risteys! Ihme, ettei niissä tapahdu kovin paljon onnettomuuksia! Miksi liikenne uudelle asuinalueelle Maunulan suuntaan kulkee Alkutietä eikä esim. Osuuskunnan tietä myöten / Maunulan kautta! Alkutie on siihen liian kapea.
- Metelin taso on noussut vuosi vuodelta enemmän. Kehä 1 ja Tuusulantie voisi melueristää.
- Talvikunnossapitoa, erityisesti katujen/jalkakäytävien aurausta pitää parantaa!
- 67 bussilinjan päätepysäkkiä / kääntöpaikkaa pitää siirtää talojen välittömästä läheisyydestä kauemmas pellolle, jossa tilaa. Toisena vaihtoehtona kaupungin pitää rakentaa riittävä meluaita päätepysäkin ja niiden talojen väliin, jotka kärsivät kääntöpaikan / päätepysäkin jatkuvasta melusta eniten.
- Paloheinässä pysäköinti vain tien toiselle laidalle tulisi olla mahdollista.
- Pakilantien ja siihen rajoittuvien kiinteistöjen jo suunniteltujen kehittämistoimien toteuttamista tulisi kiirehtiä.
- Katualueille on useissa paikoissa (Torpparinmäessä) ongelmia kaatojen ja sadevesiviemärien kanssa - eivät osu keskenään kohdilleen ja lätäkköpaikkoja syntyy... jopa juuri kunnostetuissa paikoissa, vaikuttaa siltä ettei töitä ole aina tehty kunnolla.
- Kehä 1 tunneliin Tuusulanväylän alle. Lisää poikittaiskatuja Itä- ja Länsi-Pakilan välille. Nyt kaikki liikenne ohjautuu Kansantie ja Osuuskunnantien kautta. Turhaa läpiajoliikennettä on paljon ja vaikuttaa viihtyvyyteen.
- Lumityöt, lumityöt ja lumityöt. Pakila pitkäaikaisena asumispaikka on menettänyt hohtonsa. Kesät, talvet saa pelätä mitä seuraavan talven lumitöiden jälkeen on pihosta jäljellä.
- Jakokunnantien ja Osuuskunnantien väistämissäännöt tulisi miettiä uusiksi vastaamaan todellista tilannetta. Nyt on älytöntä, että Jakokunnantieltä tulevat ja Osuuskunnantieltä Jakokunnantielle kääntymässä oleva bussi joutuvat kaikki odottamaan huomattavasti pienemmältä kadulta (Osuuskunnantie ko. risteyksestä itään) tulevia, joille on vielä asetettu hidastustyösy. Olisi syytä miettiä, onko Osuuskunnantie Jakokunnantiestä itään oikeasti minkään sorttinen kokoojakatu, vai pitäisikö tunnustaa sen olevan korkeintaan samaa tasoa esim. Jakokunnantien kanssa.
- Asumme päätepysäkin (linja 67) vieressä, ja kärsimme bussien aiheuttamasta jatkuvasta meluhaitasta, joka aiheuttaa koko perheellemme unettomuutta. Toivoisimme että päätepysäkin sijaintia voisi muuttaa pois talojen välistä johonkin hieman kauemmas, missä ei ole asuntoja (niinkuin kai tämä päätepysäkki on ennen ollutkin, ennen kuin tähän rakennettu taloja). Tai sitten pitäisi saada jokin riittävän järeä melusuoja tontin ja tien väliin.

- Voisiko Jakokunnantiellä (Osuuskunnan tieltä alkaen, Alkutie, Saarnaajantie, Heinäsarankaari) olla tien molemmin puolin vuorottelevat pysäköintikiellot viikoittain tms. Tie on tukossa, kun liikenne Heinäsarankaarelle kulkee vilkkaana ja pahimmillaan tien molemmin puolin on autoja pysäköity. Pysäköintikielloja voisi miettiä myös bussi 67 reitillä Jakokunnantiellä ja Sysimiehentiellä erityisesti loppupäässä n nro 65 kohdalla.
- Itä-Pakilan asuinkaduista monet ovat erittäin huonossa kunnossa. Viime vuonna päällystettiin uudelleen Kehä I:sen eteläpuolisia katuja, toivottavasti tänä vuonna tehtäisiin sama Kehä I:sen pohjoispuolisille kaduille. Katuja revitään auki usein, mutta niiden paikkaaminen on puutteellista ja veden/jään/roudan aikaansaamia isojakin kuoppia korjataan huonosti.
- Risteysten näkemäesteisiin kiinnitettävä huomiota.

3 KEVYT LIIKENNE (6 PALAUTETTA)

- Pyöräily-yhteydet ovat pääosin melko hyviä, mutta risteyskohtiin tulisi kiinnittää huomiota, ja pyöräväylille voisi laittaa opasteita. Mistä pääsee keskustaan, Käpylään, Haltialaan, lentokentälle, Malmille jne. Tuollaisia asioita joudun usein neuvomaan ihmisille, jotka liikkuvat pyörillä. Tällä hetkellä opaskylttejä ei ole, vaikka alueella kulkee useita tärkeitä väyliä osana isompaa kokonaisuutta.
- Ajatelkaa nyt enemmän jalankulkijoille! Ihmisille, jotka liiku hitaasti jaloin. Äideille, joilla rattaat. Pieniä lapsia, jotka hyppää vaikka poikittain. Ja myös koirille, jotka nuuhkivat vähän poikittain ja tekevät odottamattomia liikkeitä. Eli: Pyöräilijät pois jalankulkijoiden teistä! Hiihtäjät pois jalankulkijoiden teistä! Helsingissä sekä pyöräilijöillä että talviurheilijoilla on jo liika oikeuksia. Kaikenikäiset ihmiset, jotka liikkuvat omin jaloin, eivät enää voi liikkua turvallisesti missään.
- Kiinnitän erityisesti huomiota turvallisuuteen kävelijänä ja pyöräilijänä. Näkyvyyttä heikentäviä puskia pitäisi karsia monessakin paikassa ja vaatia tonttien omistajia tekemään samoin paikoissa, joissa huono näkyvyys. Katukäytävät ovat monin paikoin huonot ja kävelijän ongelmia lisää se, ettei niitä talvella juurikaan hoideta.
- Jalkakäytävistä pitäisi pitää huolta. Kaltevaksi tehdyt jalkakäytävät sivuteillä todella vaarallisia liukkaalla. Kuusipuita enemmän, ne pysyvät talvellakin vihreänä, eivät roskaa, niin kuin lehtipuut.
- Katujen talvikunnossapidossa tulisi noudattaa periaatetta kevyt liikenne ensin. Näin tapahtui talvikaudella 2015–2016, mutta sepä jäikin poikkeukseksi. Jalkakäytävät puhdistettiin silloin nopeasti ja kunnolla oikean kokoisella kalustolla. Autoilijat (kuten tähän vastaaja) pärjäävät lumessa, mutta lastenvaunujen työntäjät, liikuntarajoitteiset vanhukset ja pysäkeille pyrkivät joukkoliikenteen käyttäjät ovat heitteillä.

4 METSÄ JA LUONNONHOITO (29 PALAUTETTA)

- Pieniä puistikkoja ja metsikköjä ei pidä pistää matalaksi, sillä suojausta kehien saasteilta ja melulta kaivataan monissa paikoissa. Kaikki vihreä lisäys on plussaa.
- Metsien hoito Helsingissä voisi olla enemmän luonnon monimuotoisuutta edistävää. Nyt näyttää että erityisesti Paloheinässä on rajusti avarrettu. Eiköhän meillä ole jo riittävästi valosaastetta ja osa reiteistä voisi olla kyllä pimeitä.
- Keskuspuisto on alueen tärkein alue ja syy miksi alueella asun, tärkeä säilyttää ulkoilu-mahdollisuudet.
- Kyseisen alueen viheralueet pitää hoitaa niin että luonnonmukaisuus säilyy mutta niin että sieltä löytyy hoitamaton metsää ja hoidettu helppokulkuista metsää. Niityt pitää jättää luonnonmukaisiksi. Lisäksi toivoisin että siellä voisi myös olla maastopyöräilylle merkittyjä alueita myös talvikuukausille.
- Keskuspuisto pitäisi nimensä mukaisesti raivata harvaksi ja valoisaksi kaupunkipuistoksi. Kiitos.
- Keskuspuiston ja Oulunkylän liikuntapuiston metsän säilyttäminen on keskeistä. Keskuspuiston ja alueen pyöräreittien opasteita voisi kohentaa. Helsingin kasvava asukasmäärä vaatii myös enemmän viheralueita ja näiden karsiminen olisi lyhytnäköistä.
- Risukkoituvien metsien ja puistojen hoitoon panostettava huomattavasti.
- Alueen metsät ovat komeita, pääosin vanhaa kuusimetsää. Monin paikoin kuitenkin kaihataisiin lehtipuiden harvennusta, paikka paikoin kulku metsissä estyy tiheään pajukon tms. takia. Nuo asuintalojen lähistöllä olevat metsiköt raivaisi nopeasti ja kustannustehokkaasti. Alueen viihtyvyys ja monikäyttöisyys lisääntyisi helpolla.
- Metsä- ja puistosaarekkeiden puskittuminen tekee teiden ulkopuolella kulkemisen mahdollottomaksi.
- Yleisesti: näköaloja lisättävä -Paloheinänmäki, kirkonmäki, joenranta Tuomarinkylän vieressä. Ulkoiluteiden viihtyisyyttä lisättävä paikoin, esim. Kuusmiehentien ja Pakilanrantatien pitkät suorat.
- Tuomarinkylän ja Haltialan pellot säilytettävä, maaseutumaiseman säilyttäminen.
- Metsät kuntoon, ettei ole risukoita! Rohkeasti risua ja puuta nurin, tulee enemmän valoa ympärille.
- Säilyttäkää luonto ja vehreys siellä, missä sitä on nytkin (joenranta, pellot jne.).
- Länsipakilalaiset ulkoilevat paljon Pirkkolan ja Suursuon alueen metsissä ja viheralueilla. Ne on pidettävä mielessä aluetta suunniteltaessa, vaikka ne olikin rajattu nyt kehitettävän alueen ulkopuolelle. Ainakaan niitä ei saa poistaa! Viheralueita tarvitaan.
- Pienet metsälöt ovat alikäytössä koska niin pusikoituneita. Haltialan peltoalueet pitää säilyttää, toimivat hyvin nykyisellään.
- Viheralueet tulisi säilyttää mahdollisimman pitkälle nykyisen kaltaisina ja kokoisina. Ne ovat alueen vetovoimatekijä ja vahvuus.
- Kommenteista päätellen ihmiset ovat ärtyneitä siitä, että talvella kaikki Keskuspuiston väylät ovat varattu hiihtäjille. Toivottavasti Keskuspuiston reittien suunnittelussa ja toteutuksessa huomioidaan tasapuolisesti kävelijät, holkkaajat, hiihtäjät (perinteinen ja luistelu) ja pyöräilijät (joille nopeusrajoitus). Ja tietenkin tarvittava valaistus.

- Keskuspuiston (ja muidenkin viheralueiden) nykyiset rajat pitäisi "paaluttaa" pysyville merkeillä maastoon niin, että ne olisivat kaikkien nähtävissä (ja alueiden jatkuva naker-taminen näin ollen vaikeampaa, toivottavasti).
- Kaadetut puut risukot ym. myös korjattava pois. On jo tarpeeksi koppakuoriaisille kaatu-neita puita. Esim. Paloheinän majan takametsä on kuin sodan jäljiltä.
- Turhasta metsien "hoidosta" alueella tulee luopua. Tuntuu, että hoitosuunnitelmia tehdään vain, että saadaan työllistettyä ihmisiä turhaan ja luonnon kannalta haitalliseen toimin-taan.
- Olen erittäin pettynyt siitä, että Lystikukkulan arvokkaan eteläisen metsänreunan puustoa on juuri viikko sitten yliampuvan huolettomasti raskaalla kädellä käyty kaatamassa Paki-lan siirtolapuutarhan rajaojan ja metsän etelärinteessä kulkevan Tykkitien väliltä. Tapah-tunut on monin tavoin hyvin valitettavaa. Muutaman lahon puun poisto tai rajaojan per-kuu ei ole mitenkään hyväksyttävä syy samalla kaataa kaikkia täysin hyväkuntoisiakin metsän ekosysteemille arvokkaita reunametsän puita. Lystikukkulan vanhassa metsässä viihtyy mm. runsaasti EU-direktiivin ankarasti suojelemia lepakoita, eikä niiden elinolosuh-teita ole yhtään lupa heikentää. Alueen puolustuslaitteissa talvehtivat viiksisiiapat ovat eri-tyisen herkkiä valon lisääntymiselle, siitä syystä juurikin etelärinteen puolella olisi oltava erittäin huolellinen ettei varsinkaan siellä metsää varjostavia puita tarpeettomasti poiste-ta. Nyt lähes kokonaan poistettu metsänreunan pienpuusto ja varvikko on puolestaan tar-jonnut tärkeitä pesä- ja suojapaikkoja alueen pieneläimille, -eliöstölle ja linnuille. Tällaisia alueita tulisi luonnon monimuotoisuuden säilymistä turvaamiseksi nimenomaisesti säästää eikä tuhota. Kaiken lisäksi Lystikukkulan alue ja siirtolapuutarhan metsänreunatontit muodostavat yhdessä luontotietojärjestelmässämme mainitun linnustollisesti tärkeän alu-een ja on käsittämätöntä ettei tällaisten arvojen säilymistä haluta turvata. Myös Tykkitien kevyenliikenteen väylän käyttäjien kannalta tapahtunut on hyvin surullista, koska ihana metsän tuntu ja rauha on tuolla kohdin koko siirtolapuutarhatontteja sivuavalta osin me-netetty ja nyt näköalana ovat karusti mökkiläisten takapihat, kompostit tai erilaiset aidan-nekyhäelmät. Mökkiläisten yksityisyys on tietysti kokonaan viety varsinkin kun muutamaa metriä mökkitontteja ylempänä kulkevalta kulkuväylältä avautuu näköala suoraan sisään mökin ikkunoista tai pihan aamiaispöytään. Toivon, että tuolle Lystikukkulan runnellulle reunavyöhykkeelle istutetaan riittävän isoja ja alueella luontaisestikin kasvavia (kuusia, mäntyjä, koivuja, tammia, pihlajia yms.) uusia puita ja siirtolapuutarhojen puolelle tulisi saada jonkinlainen yhtenäinen aita/aidanne.
- Toivoisin, että pellot ja metsät voitaisiin säilyttää, metsät mieluiten suht luonnontilaisina, ei tehdä liian puistomaiseksi.
- Hienoa että on tällainen kysely. Metsät ja pellot ovat kovasti tärkeitä täällä asuville ja muillekin kaupunkilaisille.
- Keskuspuiston säilyttäminen nykyisen kaltaisena ja laajuisena viheralueena on tärkeää.
- Metsänhoidon "hyvyyteen" liittyvä kysymys 34 on liian ylimalkainen eikä ota huomioon mm. sitä, että joillakin alueilla metsiä ei ole käytännössä hoidettu lainkaan (=voi olla vas-taajalle hyvää tai huonoa hoitoa) ja joillakin alueilla on. Oman vastaukseni tyytymättö-myys liittyy Siliuksenmäki-Lystikukkulan liialliseen luonnonhoitoon viimeisen 20 v aikana.
- Kävelijöille lisää talvireittejä, ne puuttuvat täysin hiihtolatujen vuoksi Keskuspuiston lie-peillä. Maastopyöräilijöille omat alueensa ja ratansa. Metsä on kulunut monin paikoin puh-ki viimeisten vuosien aikana maastopyörien vallattua keskuspuiston. Mopopojille oma ajo-rata ja -alue.

- Lystikukkulan metsä on luontoarvoiltaan merkittävä luontokohde, jota ei pidä minkäänlaisilla hakkuilla eikä raivauksella tärvellä, että säilyy luonnon moninaisuus linnuston ja eliöstön kasviston säilyminen. Metsässä on mm. monipuolinen linnusto. Jos metsää ruvetaan raivaamaan, on vaarana monien lajien häviäminen. Siirtolapuutarhan ja ulkoilutien välinen alue, puiden poisto oli aivan ylimitoitettu. Huonokuntoiset puut reunasta olisi ymmärtänyt, mutta lukuisten hyväkuntoisten puiden kaatamista en. Niin kuin tässä tapauksessa tehtiin.
- Metsänhoidolliset toimenpiteet, myös terveiden puiden kaatamisineen, suoritettu juuri ennen kyselyn voimassaolon päättymistä Lystikukkulan reuna-alueella!
- Lystikukkula ja sen lähiympäristö: Alue kaipaa pikaista suojelua, jo pelkästään ainutlaatuisen hyönteis-, eläin-, lintu-, lepakko- ja puulajiston vuoksi. Alue on kovassa käytössä. (lapset, ulkoilijat, koiran ulkoiluttajat, nuorisokesäillä mopoineen) Kestokykyensä rajoilla! Ainutlaatuisten vanhojen lehtikuusien (joissa mm. haukan pesä) joukkoon kukkulalle pitäisi nyt ajoissa istuttaa nuoria lehtikuusia varttumaan (verkot ympärille, nuorisolta suojaan), kun aika jättää vanhoista lehtikuusista. Vanhat kuuset pitää suojella mahdollisimman pitkään.

5 KALUSTEET JA VARUSTEET (8 PALAUTETTA)

- Hetki sitten alueelle muuttaneena en edes tiedä missä olisi lähimmät aukiot tai kivat viheralueet penkkeineen. Ne ovat hukkuneet alueelle. Olisikin kiva, että valittaisiin muutama kohde, joihin panostettaisiin selkeästi eniten. Esimerkiksi Pakilantien urheilukentän (jalkapalloareenan) viereen olisi kiva saada penkkejä, pöytiä, vähän istutusta tmv., johon voisi istahtaa jäätelölle tmv ja katsoa samalla kentällä olevaa touhua. Olisi myös kiva, jos Pakilan metsään rakennettaisiin muutama eväs-/ pysähdyspaikka pöytineen ja tuoleineen.
- Eripuolille aluetta tarvittaisiin penkkejä. Nykyisin niitä ei ole juuri missään, joten kävelyretkellä levähtäminen on mahdotonta! Tämä koskee sekä lasten kanssa liikkuvia että iäkkäitä ihmisiä ja liikuntaesteisiä!
- Toivomukseni on saada joki näkyviin Haltialan ja Tuusulantien välillä sekä penkkien/pöytien/roskakorien reilu lisääminen Haltialan pellon kävely-/pyöräilyteille, jotta (ikä)ihmiset voisivat nauttia ulkoilmasta ja hienoista maisemista.
- Penkkejä istumiseen hieman lisää ulkoilureittien varrelle ikäihmisiä (ja muitakin varten) sekä roska-astioita.
- Lisää roskiksia teiden ja ulkoilureittien varteen.
- Olisi hyvä saada penkkejä lisää Näsinojan laitaan ja myöskin Haltialan tilalle meneville reiteille ja myöskin roskapönttöjä penkin yhteyteen.
- Keskuspuistossa kävelyreittien varrella toivoisin olevan enemmän penkkejä. Karttaan en paikkoja pysty merkitsemään.
- Valaistus Nuotiopuiston reiteille.

6 SIISTEYS JA PUHTAANAPITO (6 PALAUTETTA)

- Roska-astioita tarvitaan lisää. Alueella on myös paljon koiria, koirapuisto tai ainakin koirien kakkapussipisteitä olisi hyvä saada, jotta hienot metsäiset luonto alueet säilyisivät roskattomina.
- Kadut suhteellisen siistejä pois lukien routavauriot asfaltissa, mutta roskaa on todella paljon jalankulkuväylien reunoilla. Johtunee varmaa roska-astioiden vähyydestä..?
- Alue on viihtyisä erityisesti erilaisten viheralueiden ja puistoteiden vuoksi. Niiden säilyttäminen ja hoito on mielestämme kaikkein tärkeintä. Roskiksia voisi lisätä niiden varrelle.
- Tarpeeksi roska-astioita reiteille. Ehkä vähentäisi myös koirankakan jättämistä katujen varsille.
- Luonteeltaan epäsiistejä kohtia kuten Sysimiehentien ja Rakovalkeantien etelän puoleisen kulman pusikko voidaan vielä muuttaa asuinrakennuskäyttöön. Sen sijaan myös viherkaisu-alueita puineen tarvitaan myös tiheästi sijoittuen.
-

7 LEIKKI- JA LIIKUNTAPAIKAT (17 PALAUTETTA)

- Länsi-Pakilaan ehdottomasti lastenleikkipaikka. Nyt pitää suunnata todella kauas, jos mennä päästä puistoon leikkimään. Kaikilla ei ole yhteisillä pihilla leikkipaikkoja ja yhteiset puistot lisääisivät kanssakäymistä paikallisten kanssa.
- Länsi-Pakilan alueella ei ole omaa lasten leikkipaikkaa tai -puistoa. Esim. osoitteestamme on 2 km matka leikkipaikalle. Miksei leikkipaikoilla ole talvikunnossapitoa? Edes niillä, missä on kaupungin järjestämiä päiväkerhoja, kuten esim. Aulikinpuistossa.
- Leikkipuisto Soihdun itäpuolella olevaa aluetta tulisi kehittää; nyt hoitamaton heinikkö ja pusikko.
- Selkeyttää ja lisää aktiviteetteja lapsille, nuorille sekä aikuisille. Esim. vastaavat kuntoilu mahdollisuudet kuin Kartanonkosken koululla.
- Alueella paljon koriksen harrastajia. Olisi kiva, että heille olisi tarjota mahdollisuus ulkona pelaamiseen yhdessä. Nyt jäähallin parkkipaikalla voi kyllä pelata ja se onkin hyvässä käytössä - kiitos siitä. Mutta koris/sählykaukalo jalkapallokentän viereen (Heeros arena) tai Paloheinän majan lähelle olisi hieno saada ja palvelisi sekä lapsia, nuoria että aikuisia.
- Tarvitaan nurmikenttiä, joihin voi mennä muutaman kaverin tai lasten kanssa potkimaan palloa ilman että tarvitsee väistellä seurojen vuoroja. Niin kuin on voinut tehdä Paloheinän majan edessä olleilla nurmikentillä, ennen hiljattain valmistuneita tunnelliin liittyneitä aluetöitä. Sitä varten tarvitaan hieman nurmikkokenttien kunnostuksia, muutama tiheimmän nurmikonleikkuun alue sekä mielellään pari pientä siirrettävää rautaputkiverkkomaa- lia tai normaalilla verkolla varustettuja maaleja, joihin verkkoja uusitaan säännöllisin väliajoin. Maalit eivät ole tärkein asia, vaan tärkeintä olisi leikattu nurmialusta. Pelaaminen onnistuu tarvittaessa myös repuista tai kengistä tehtyihin maaleihin. Kiitos!:)
- Kehittääkää kaupunkimaisia alueita esim. urheilukenttiä nuorille (välineet, kunto, siisteys).
- Erilaiset opastuskyltit rumentavat pyörä- ja liikuntapolkujen varsia ja ovat mielestäni täysin turhia näin pienessä piirissä. Lisäksi nämä kilvet ovat pääosin maalein töhrättyjä! Hu-

vittavana ykstyiskohtana: kilpi, jossa kerrotaan ulkoliikuntapaikasta, jossa vain yksi puoliksi mätä punnerrusteline!!

- Lisää jumppapaikkoja Paloheinähuipun lähistöllä.
- Tuomarinkylän aluetta ei pitäisi rakentaa vaan kehittää nuorison ja koiraharrastajien käyttöön (mm. agilityratoja, BMX-rata, skeittipuisto, graffitien tekoon, ym.)
- Toivoisin vielä Tuomarinkylän alueella ratsastusteiden selkeämpää merkitsemistä, jotta välttyttäisiin vaaratilanteilta, kun yllättäen mutkan takaa tuleekin ratsastustiellä esim. lasten kanssa liikkuvia ihmisiä vastaan.
- Kaipaisin lisää harrastusmahdollisuuksia nuorisolle, esim. pientä skeittauspuistoa tms. Tämä voisi vähentää nuorten kiusausta rällästellä mopoillaan ympäri katuja.
- Paloheinän majan ja Haltialan kartanon alueiden ulkoilu- ja liikuntamahdollisuuksia tulee vaalia ja kehittää.
- Edustan urheiluseura Pakilan Vetoa. Hiihtoseurana näemme alueella monia kehittämismahdollisuuksia talviurheilun kehittämiseksi. Paloheinän mäki tarjoaa hyvät puitteet esimerkiksi hiihtomaalle, mikä puuttuu alueelta. Hiihtomaan käyttäjät ovat tyypillisesti 5-15-vuotiaita lapsia ja nuoria. Olemme toimineet vuosia hyvässä yhteistyössä Liikuntaviraston kanssa. Kuntohiihtoradat ovat upeassa kunnossa, mutta lapsille, nuorille ja kilpailutoimintaan tarvittaville paikoille ja radoille olisi tarvetta.
- Kävelijöille lisää talvireittejä, ne puuttuvat täysin hiihtolatujen vuoksi Keskuspuiston liepeillä. Maastopyöräilijöille omat alueensa ja ratansa. Metsä on kulunut monin paikoin puhki viimeisten vuosien aikana maastopyöräien vallattua keskuspuiston. Mopopojille oma ajorata ja -alue.
- Tuomarinkartanon osalta toivoisin, että ainakin nykyiset ratsastusreitit olisivat myös jatkossa käytössä ml. Lystikukkulan ja Siliuksenmäen reitit.
- Hevoset kuuluvat alueen luonteeseen ja maisemaan.

8 KOIRAT (7 PALAUTETTA)

- Haluaisin koirapuistoa Aulikinpuiston lähelle ja Pikkusuolle sekä Soihtupuiston lähelle
- Tuomarinkylän aluetta ei pitäisi rakentaa vaan kehittää nuorison ja koiraharrastajien käyttöön (mm. agilityratoja, BMX-rata, skeittipuisto, graffitien tekoon, ym.).
- Minusta alue on monipuolinen, luonnoltaan rikas ja hyvin hoidettu. Kaipaisin vielä lisää koirapuistoja (Suursuon pelloilta lakkautetun tilalle).
- Koirien jätökset ovat ongelma, koska koiranomistajat eivät kerää niitä pois.
- Koirapuisto/-autaus Paloheinään majan tienoille.
- Vinttikoirakeskus tulisi ehdottomasti säilyttää paikallaan, sillä keskus on erittäin kovassa käytössä ja kansainvälisestikin arvostettu alue.
- Vinttikoirarata ja sen ympäristö tulisi säilyttää sellaisenaan.

9 KAAVOITUS (20 PALAUTETTA)

- Täydennysrakentamista sopii alueelle jo rakennettuja alueita tiivistämällä ja toimintoja muuttamalla. Sallittua kerroskorkeutta voisi lisätä etenkin isompien teiden varsilla (esim. Pakilantie) ja niiden läheisyydessä. Viheralueita ja keskuspuistoa ei saa pienentää, ne ovat alueen vahvuus ja vetovoimatekijä. Osa alueesta on hieman katveessa joukkoliikennettä ajatellen, mutta toisaalta viheralueet mahdollistavat miellyttävän liikkumisen paikasta toiseen jalan ja pyörällä ja palveluja on kohtalaisen hyvin. En tekisi alueelle mitään massiivisia muutoksia, alue on hyvä näin.
- Keskuspuiston ja Oulunkylän liikuntapuiston metsän säilyttäminen on keskeistä. Keskuspuiston ja alueen pyöräreittien opasteita voisi kohentaa. Helsingin kasvava asukasmäärä vaatii myös enemmän viheralueita ja näiden karsiminen olisi lyhytnäköistä.
- Perheasunnoille suuri tarve!!! Alueelta mahdoton löytää tavallista 4h kotia, joka ei remonttihuoltojen täyttämä. Tarve lapsiperheille eli pohjapiirustukset sen mukaan.
- Pidän lähiympäristöstäni paljon. Toivon, ettei Torpparinmäen ympäristössä oleville pelloille rakenneta. Alue on kaunis ja vetää puoleensa ulkoilijoita muualtakin. Jos johonkin kohtaan pitää rakentaa, Vanhan Tuusulanväylän varressa olevalle peltoaukealle vinttikoiraradan läheisyyteen voisi taloja mahtua.
- Pakilantietä voidaan kaventaa ja istuttaa puita sen varteen. Kaavaan hyväksytyt nelikerroksiset kerrostalot ovat liian korkeita alueelle. Kolme kerrosta on maksimi mitä voidaan rakentaa, jos nyt välttämättä alueen päätien asutusta halutaan tiivistää. Se vaan ei sovi, että pientaloalueelle tehdään isoja kerrostaloja.
- Toivoisin, että Pakilan ja Tuomarinkylän alueella säilyisi rauhallisen pientaloalueen tunnelma eli uudisrakentaminen olisi lähinnä matalia omakoti- ja rivitaloja ja rakennusten välissä säilyisi viheralueita.
- Täydennysrakentamisesta ja tonttipulasta huolimatta toivon, että talojen välissä olevat viherväylät ja ulkoilureitit Haltialan metsien lisäksi säilytetään ja asukkaiden käytössä.
- Huolehditu minusta hyvin. Olen huolissani tulevaisuudesta ja siitä, että asuntorakentaminen menee edelle. Poikkeuksellinen alue, jonka suojelusta ja ylläpidosta kannattaa pitää huolta. Alueella käy paljon ihmisiä alueen erityispiirteiden takia. Jos ne häviävät, en tiedä, mistä löytyy vastaavia ominaisuuksia. Todennäköisesti hyvin kaukaa.
- Toivottavasti tulevaisuudessa on viheralueita mitä kehittää. Tuntuu että pikkuhiljaa vuosittain kaavoitetaan tonteiksi 20–50 kpl kerrallaan. Kaikkien ei pitä asua Hgissä eikä omakotitalossa.
- Toivottavasti Tuomarinkylän peltoaluetta ei rakenneta.
- Tarvitsemme viheralueita myös Helsingissä. Toisaalta tarvitsemme myös asuntoja. Älkää vähentäkö viheralueiden määrää olennaisesti. Vinttikoirakeskuksen tilalle ja viheralueiden reunoille voi rakentaa taloja.
- Alue pitäisi rauhoittaa asuin- ym. rakentamiselta ja kehittää luonnonmukaista virkistyskäyttöä yhdessä Vantaan kanssa. Yhdessä Backaksen alueen ja Keskuspuiston kanssa tästä saisi mahtavan ja monipuolisen virkistyspaikan.
- Melko hienosti mennään tällä nykyisellä. Ei kerrostalolle, ei edes piensellaisille.
- Luonteeltaan epäsiistejä kohtia kuten Sysimiehentien ja Rakovalkeantien etelän puoleisen kulman pusikko voidaan vielä muuttaa asuinrakennuskäyttöön. Sen sijaan myös viherkaisualueita puineen tarvitaan myös tiheästi sijoittuen.

- Pakilan asukkaana toivon että Tuomarinkartanon kulttuurihistoriallinen alue säilytetään sellaisenaan. Ikäni veroja Helsinkiin maksaneena katson että meidän helsinkiläisten mielihiteelle pitäisi antaa enemmän arvoa. Tyttäreni on nuorempana harrastanut hevosurheilua Tuomarinkartanossa ja ymmärrän myös hevosharrastajien huolen rakennussuunnittelmis- ta. Hevos- ja vinttikoirayhdistykset ovat myös kehittäneet aluetta ja satsanneet isoja summia. On väärin jos heidät nyt petetään aikaisempien lupauksien vastaisesti. Minne on Helsingin kaupungin päättäjien moraali huvennut?
- Malttia, malttia Tuomarinkylän rakentamisessa. Kaupungissa pitää olla avaria tiloja. Ra- kentaa voi muuallekin. Kannattaisi laskea alueella liikkujien määrä; muutamien talojen ra- kentamisella ei saa tuhota monien luonnossa liikkujien iloa.
- Pakilan ja Tuomarinkylän alueet tulee säilyttää omakoti- ja rivitaloasuntoalueina. Kerros- taloja/vuokrakerrostaloja ei saa rakentaa.
- Liikarakentamista pitää välttää. Alueella on jo varsin paljon taloja, ja uusien alueiden kaa- voitus vähentää ulkoilumahdollisuuksia. Ei ole mitään itua ajaa jonnekin Pirttimäkeen tai Salmen kartanoon ulkoilemaan, kun samaa voisi ja nimenomaan pitäisi pystyä tekemään aivan lähellä kotiakin.
- Vinttikoirakeskuksen voisi siirtää jonnekin, on erittäin harvoin käytössä. Sen alueelle sopi- si mainiosti täydennysrakentamista.
- Koskee peltoaluetta Tuomarinkartanon ympärillä Wekströminpolulta Uusipellon, Lystikuk- kulan, siirtolapuutarhan, Pakilan rantatien ja joen rajaama peltoalue: Helsingissä ainutlaa- tuinen, avoin, rakentamaton, historiallinen, liikenteeltä vapaa, kaunis, rauhallinen, hiljai- nen, ulkoilijoiden rakastama peltoalue. Alue, jossa ihminen voi katsoa esteettä kauas, mi- kä on tärkeää ihmisen hyvinvoinnille. Alueen kehittäminen: Jos jollain kaupungin instans- silla on suunnitelmia alueen lisärakentamiselle tai yhtenäisen peltoalueen halkomiseen tai pilkkomiseen liikenneväylillä, tällaisista suunnitelmista pitäisi luopua. Rakentaa voi hyvin Köyhänmiehenpuiston, Vanhan Tuusulantien varrelle. Liikenneväylät ovat jo valmiina. V. Tuusulantien, Tapaninkyläntien ja Valimotien risteuksen voi muuttaa liikenneympyräksi, jossa busseilla olisi oma "liittymä" (=liikenneympyrän ohituskaista) tyyliin Viikki linjalla 550 (myös muut bussit).

10 YLEISTÄ (13 PALAUTETTA)

- Historialliset kohteet on ehdottomasti suojeltava. Torpparinmäen keskellä sijaitseva metsä sisältää historiallisesti arvokkaita bunkkereita osana Helsingin puolustusvyöhykettä En- simmäisen maailmansodan ajalta. Bunkkerit ovat päässeet paikoin rappeutumaan ja hau- tautumaan maahan. Osa on jo sortumispisteessä.
- Periaatteessa kaikki on oikein hyvin, mutta joka talvinen ongelma on se että reitti Pitkä- koskelta Haltialaan on poikki.
- Tilanne on aika hyvä. Ei kuulu tähän, mutta tieto voi mennä eteenpäin liikenteeseen, bussi 603 kiertämään Kivimäentien kautta.
- Kysely ei toiminut ensimmäisellä kerralla siirryttäessä kohtaan arvioi väitteitä minkä takia jouduin vastaamaan kahteen kertaan ja tämän takia hieman lyhyemmin.
- Olen aika tyytyväinen - enimmäkseen siistiä ja rauhallista.
- Tiedot eri alueiden hoidosta vastaavien henkilöiden yhteystiedot tulisi olla helposti löydet- tävissä. Nykyisin ei vastaavia henkilöitä tavoita tai niistä ei ole kuultukaan.

- Tämä kysely "markkinoitiin" Pakila-Seuran - Simo Sankarin? toimittamana. 30 vuotta täällä asuneena, huomaan "suunnittelun" ja elävän elämän erkaantuneen toisistaan vakavalla tavalla. Mikä yhteys Pakila-Seuran kyselyllä on taustan firmaan. Kun minulta 30 vuotta täällä asuneena kysytään, että "mihin kertyy suuria lätikötä" lopetin vastaamisen arvoisaan kyselyynne. Näyttää siltä, että Pakila-Seura on mennyt riman ali toteuttaessaan tämän kyselyn aluetuottajan avulla ja näköjään ehdoilla - helpolla? Tämä kysely ei anna mitään lisäarvoa Pakilan asukkaille. Tämmöisessä ei Pakila-Seuran pitäisi olla mukana. Alueemme kehittäminen lähtee aivan erilaisista lähtökohdista.
- Tällä hetkellä asukkailla ei oikein ole mahdollisuutta vaikuttaa alueensa asioihin näistä kyselyistä huolimatta. Alueella onkin muodostunut jo yleiseksi vitsiksi se, että kaupungin työntekijöihin ei saa yhteyttä, eikä viesteihin vastauksia. Samoja asioita, kuten lisää kävelyteitä talvisin Keskuspuistoon, on pyydetty vuosikaudet sekä yleisissä palautteissa että ottamalla suoraan yhteyttä päättäviin henkilöihin, mutta mitään ei tapahdu. Sama koskee muitakin asioita. Esimerkiksi ilmoituksiin lahonneista puista ei reagoida mitenkään. Jostain syystä muissa kaupunginosissa asiat sujuvat paremmin. Olisi loistavaa, jos täälläkin asukkaiden mielipiteet ja asuinmukavuus otettaisiin huomioon.
- Toteutetut kunnostustoimenpiteet voisi tuoda kootusti näkyväksi simppeillä tavalla. Samassa paikkaa voisi olla tieto, miten toimenpiteet ovat tukeneet voimassa olevaa alue-suunnitelmaa.
- Huomioidaan alueen ainutlaatuisuus. Asukkaat arvostavat täällä valtavasti avoimia pelto- maisemia, niittyjä ja keskuspuiston metsiä. Lapset ulkoilevat mielellään leikkipuistossa ja Torppiksen koulun urheilukentillä, mutta lisäksi arvostavat erityisesti niittyjä ja metsiä, ne ovat parhaita paikkoja alueella touhumiseen ja niitä käytetään sekä koulun että päiväkotien kanssa.
- Alueita tulee kehittää niin että pyritään ottamaan kaikkien eri käyttäjäryhmien tarpeet huomioon.
- Tuomarinkartanon aluetta pitäisi kehittää yhä enemmän ulkoilijoille, koiraihmisille, ratsastajille ja muilla alueella viihtyville luonnon ystäville. Paras tietämys tulee käyttäjiltä, joten kaupunki voisi jalkautua alueelle kyselemään. Pääkartanorakennuksen yhteyteen tai muualle voisi hyvin laittaa jonkun leikkelinepaikan lapsille. Alueella voisi olla alkoholiton kesäioskikahvila, vaikka nuorten pitämä. Voisi olla muitakin eläimiä, sikoja, kanoja, kilejä kesäisin. Kartanon vieressä ison vajan takaa nouseva pieni metsikkö sai olla pitkään luonnontilassa kunnes karsittiin aika rumasti. Nyt on puu siellä täällä, aiemman komean tiheikön sijaan. Kartanon melusuoja tuhoutui.
- Raidejokeria en halua halkomaan Tuomarinkylän peltoja, pilaamaan ulkoilu- ja ratsastusreittejä. Sen voi linjata kulkemaan muualta, jossa se ei häiritse. Minun mielestä ei tarvitse rakentaa ollenkaan, koska meillä on jo jokerilinjat.



Helsingin kaupunki
Rakennusvirasto

Pakilan ja Tuomarinkylän alueen asukaskysely, 2017

Karttamerkintöjen avoimet kommentit



Helsingin kaupunki, rakennusvirasto,
Arkkitehtuoriosasto

Destia Oy



SISÄLLYS

1	KADUT	1
2	PUISTOT	9
3	MUUT	63

1 KADUT

Kadun / puiston nimi	Kysymys	Avoim kommentti
Alkutie	14. Turvaton paikka: Kerro miksi alue on turvaton	Erittäin vaarallinen risteys: jalkakäytävää on vain lyhyt matka ja autoilijat pysäköivät virheellisesti jatkuvasti keskelle jalkakäytävää (olen ilmoittanut pysäköinninvalvontaan, mutta heitä ilmeisesti kiinnostaa vain kantakaupungin autojen valvominen...). Lisäksi autoilijat ajavat lujaa risteykseen ja 9/10 ei käytä lainkaan vilkkua. Olen puolen vuoden aikana nähnyt tässä 2 kolaria (yksi polkupyöräilijä-auto ja yksi auto-auto -kolari). Pitäisi varmaan saada liikennevalot tähän.
Alkutie	14. Turvaton paikka: Kerro miksi alue on turvaton	Erittäin vilkas liikenne LIDL:n kulmalla. Jalankulkijoille ja autoilijoille liikennevalot risteyksessä rauhoittasivat tilanteen ja kolmion takaa tulevat autoilijat pääsisivät paremmin liikenteeseen. LIIKENNEVALOT EHDOTUS.
Alkutie	14. Turvaton paikka: Kerro miksi alue on turvaton	Paljon autoliikennettä ahtaalla risteysalueella.
Alkutie	17. Vaikeakulkunen käytävä tai ulkoilureitti	Autoja päivittäin parkissa keskellä jalkakäytävää. Alueella paljon lastenvaunujen kanssa liikkuvia (kuten itsekin usein) ja tästä on vaarallista mennä.
Alkutie	18. Reitti tai paikka, johon vesi tulvii tai kertyy suuria lätköitä	Alkutien ja Rappartien risteyksessä pahoja painumia, joihin kertyy lammikoita.
Alkutie	20. Kunnostusta kaipaava viheralue	Tässä ei ole lähellä mitään kunnollista viheraluetta: Alkutien päähän Talkootien suunnalle (Purn/ sillan kohdalle voisi rakentaa lasten aidatun leikkipaikan + koirien aidattu ulkoilutus alue. Ne lisäksi viihtyvyyttä ja lasten + koirien ukoilutus eri tiloissa olisi kaikkien viihtyvyyden kannalta tärkeää.
Asessorintie	18. Reitti tai paikka, johon vesi tulvii tai kertyy suuria lätköitä	Töyssy poistettava tarpeettomana, kerää valtaisan lammikon aina sateilla ja lumien sulessa.
Elontie	15. Heikko näkyvyys reitin varrella	Bussipysäkki tiellä, kun yrittää tiiraila Pakilantien liikennettä Alepan suuntaan.
Elontie	15. Heikko näkyvyys reitin varrella	Niittyuhdantien ja Elontien risteyksessä on heikko näkyvyys, bussi 603 ajaa tästä reitillään ja saattaa tulla eteen Kaarelasta päin tullessa yllättäen ja vaarantaa täällä Elontien päässä asuvien kulkua.. miettinette miten parantaa.. liikennemerkki tms varoitus.
Elontie	15. Heikko näkyvyys reitin varrella	Pensaat estävät näkymää Elontieltä Pakilantielle. Ne voisi leikata kapeammiksi.
Herastuomarintie	12. Epäsiisti ja roskainen paikka	Piha epäsiisti ja näyttää olevan paljon rojua, mm. vanha wc-pytty ym. Piha muutenkin epäsiisti ja aita rehoittaa kadun puolella.
Herastuomarintie	14. Turvaton paikka: Kerro miksi alue on turvaton	Tasa-arvoinen risteys mäen päällä, huono näkyvyys varsinkin jalankulkijoille, ei korotettua suojatietä eikä hidasteita, varsinkin linja-autot ajavat ylinopeutta eivätkä kunnioita tasa-arvoista risteystä.
Herastuomarintie	2. Hieno, viihtyisä viheralue	Speltpuisto ja sen ympäristä on rauhallinen ja melko pienetkin lapset voivat ulkoilla siellä itsenäisesti: kavereita on paljon ja vanhemmat voivat vahtia ikkunoista.
Herastuomarintie	21. Tarvittava uusi kulkuyhteys	Kevyenliikenteen alikulkutunneli lyhentäisi kulkemista Torpparinmäestä itään päin
Kansantie	15. Heikko näkyvyys reitin varrella	Kansantieltä Yhdyskunnantielle autolla kääntyessä etenkin oikealta tulevia jalankulkijoita ja pyöräilijöitä on todella vaikea nähdä .

Kadun / puiston nimi	Kysymys	Avoin kommentti
Kehä I / Muurimestarintie	1. Toimiva, viihtyisä katu, tori tai aukio	Kyseinen tieosuus uudistettu hyvin. Puita istutettu väylän väliin ja bussille oma kaista. Viihtyisän näköinen. Tosin joskus tuntuu liian kapealta.
Kehä I / Muurimestarintie	12. Epäsiisti ja roskainen paikka	Tuusulanväylän Itä-Pakilan puoleinen bussipysäköille johtavan kävelytien ja pohjoiseen johtavan autoväylän välinen alue roskainen vuodesta toiseen.
Kehä I / Muurimestarintie	13. Meluisa ja rauhaton paikka	Kehä 1:n ja Tuusulantien risteyskohta lienee Suomen ruuhkaisin piste ja melu on sen mukainen.
Kehä I / Muurimestarintie	13. Meluisa ja rauhaton paikka	Kehän ja Pakilantin ristyksen kiertää aina kävellessä.
Kehä I / Muurimestarintie	13. Meluisa ja rauhaton paikka	Kehätien varsi.
Kehä I / Muurimestarintie	13. Meluisa ja rauhaton paikka	Kävellen erittäin meluisa silta, joka ylittää Kehä I:n (äänille ei tietysti voi mitään...).
Kehä I / Muurimestarintie	14. Turvaton paikka: Kerro miksi alue on turvaton	Kävely ja pyörätie menee niin alhaalla, kukaan ei iltaisin näe, jos siellä tapahtuu jotain. Aika pimeää, huono valaistus ja lamput usein palaneet, eikä moneen kuukauteen korjata. Pari siltaa alitettava.
Kehä I / Muurimestarintie	14. Turvaton paikka: Kerro miksi alue on turvaton	Pitäisi käyttää kuulosuojaimia.
Kehä I / Muurimestarintie	14. Turvaton paikka: Kerro miksi alue on turvaton	Päästöt ja ruuhkat.
Kehä I / Muurimestarintie	14. Turvaton paikka: Kerro miksi alue on turvaton	Ruuhkaa ja päästöjä ympäristöön kertyy.
Kehä I / Muurimestarintie	14. Turvaton paikka: Kerro miksi alue on turvaton	Ruuhkaa kertyy, josta kertyy ympäristöön/ ilmastoon suuria hiilidioksidipäästöjä.
Kehä I / Muurimestarintie	14. Turvaton paikka: Kerro miksi alue on turvaton	Ruuhkat ja päästöt.
Kehä I / Muurimestarintie	19. Kunnostusta kaipaava katu, tori tai aukio	Tässä kohtaa Pakilantietä on iso routavaurio ("railo") Alkutie-Pakilantie risteyksessä ja Pakilantien itäpuoleisella jalkakäytävällä puuttuu asfalttia useammasta kohdasta, ainakin Alkutien ja Lepolantien välisellä pätkällä.
Kehä I / Muurimestarintie	19. Kunnostusta kaipaava katu, tori tai aukio	Vantaanjoen uimarannan alueen ehostos olisi paikallaan.
Kehä I / Muurimestarintie	21. Tarvittava uusi kulkuyhteys	Miksihän Talkootien eteläosan ja Alkutien risteys on tukittu autoilta? Alueella tuskin olisi paljoa läpikulkuliikennettä, vain asukkaita liikumassa.
Kehä I / Muurimestarintie	23. Paikkaan tai reitille tarvitaan valaistus	Suunnilleen tässä, sairaalan/terveysaseman takana ulkoilupolulta puuttuu valaistus n. 100 metrin matkalta. Muuten polut ovat valaistuja.
Kehä I / Muurimestarintie	24. Kohde, joka pitäisi ottaa talvikunnossapidon piiriin	Pakilantien länsipuolen jalkakäytävät voisi talvella aurata leveämmin jalankulkijoille. Nyt on pääosin vajaa puolet jalkakäytävästä käytössä.
Kehä I / Muurimestarintie	6. Historiallisesti merkittävä paikka	Kaunis pientalokatu. Puurakentamisen ja pihojen kauneutta. Ehjä arkkitehtonisesti.
Kehä I / Muurimestarintie	8. Alue, jossa ulkoilen eniten	Tärkeä reitti koirapuistoon ja hiihtoladuille.
Kivimäentie	15. Heikko näkyvyys reitin varrella	Heikko näkyvyys risteykseen (autolla).
Koulutuvantie	12. Epäsiisti ja roskainen paikka	Kaupungin aluetta, johon alueella asuvat raahaavat oksia, lehtiä yms. = todella sotkuisen oloinen alue.
Koulutuvantie	15. Heikko näkyvyys reitin varrella	Pyöräilijöille vaarallinen paikka.
Koulutuvantie	20. Kunnostusta kaipaava viheralue	Koulutuvantien ja Koulumestarintien kulma erittäin huonossa kunnossa; kaatuneita puita, alueelle vietyjä roskia, lehtiä yms.
Kuusmiehentie	14. Turvaton paikka: Kerro miksi alue on turvaton	Katujen ylitys epäselvä, koska saa sen käsityksen, että eteläinen tie on itään vievä kaista ja pohjoinen tie länteen vievä kaista. Kuitenkin molemmilla teillä on kaksisuuntainen liikenne.

Kadun / puiston nimi	Kysymys	Avoin kommentti
Kuusmiehentie	14. Turvaton paikka: Kerro miksi alue on turvaton	Päästöt ja ruuhkat
Kuusmiehentie	14. Turvaton paikka: Kerro miksi alue on turvaton	Ruuhkat ja päästöt
Kyläkunnantie	14. Turvaton paikka: Kerro miksi alue on turvaton	Täällä liikkuu paljon päihtyneitä henkilöitä
Kyläkunnantie	15. Heikko näkyvyys reitin varrella	Autolla ajassa on melkein pakko ajaa suojielle, jotta näkee tuleeko autoja.
Kyläkunnantie	26. Paikka tai reitti, josta toivoisin avattavan näkymiä	Autoilija ei näe sillalta tulevaa liikennettä ellei aja suojielle.
Kytöniityntie	20. Kunnostusta kaipaava viheralue	Päiväkodin ja Kytöniityntie välissä oleva ruohikkoalue tavallisesti hoitamaton tai hoidettu ehkä vain kerran kesässä. Mm. reheviä pujokasvustoja kesäisin.
Kärjäkirjurantie	18. Reitti tai paikka, johon vesi tulvii tai kertyy suuria lätäköitä	Tiessä painuma, jossa aina satamis- ja sulamisvettä.
Lautamiehenpolku	14. Turvaton paikka: Kerro miksi alue on turvaton	Useat autoilijat, jotka ajavat Lautamiehenpolkua ja kääntyvät Perintökaarentielle, ajavat aivan liian kovaa. Risteyksessä vasemmalle kääntyminen tulee yllättäen, koska reitti näyttäisi jatkuvan suoraan. Tietä pyöräilevät tai risteystä ylittävät lapset ovat vaarassa jäädä alle. Parhaiten vauhtia hillitsisi Lautamiehenpolulle (ennen Perintökaaren risteystä) rakennettavat töyssyt.
Lepolantie	12. Epäsiisti ja roskainen paikka	Jakeluautokatoksen vieressä olevalla tasolla ja katoksessa kesäisin varsinkin ruokailaan, juodaan ja roskataan.
Lepolantie	14. Turvaton paikka: Kerro miksi alue on turvaton	Jalankulkijat, pyöräilijät, koiran ulkoiluttajat ja hiihtävät kuvittelevat, että Lepolantie on kävelytie, mitä se ei suinkaan ole. Etenkin kävelijät ovat vaarallisia, koska eivät käytä heijastimia ja työntävät pienimmät koiransa ja nuorimmat lapsensa aina keskimmäiseksi tietä. Kävellään rinnakkain, eikä peräkkäin, kuten pitäisi. Lisäksi koiria kusetetaan pysäköityihin autoihin ja ihmisten pihanurmikoille jälkiä siivoamatta .
Lepolantie	14. Turvaton paikka: Kerro miksi alue on turvaton	Vilkas liikenne, mopot ja autot ajavat toisinaan todella kovaa.
Lepolantie	18. Reitti tai paikka, johon vesi tulvii tai kertyy suuria lätäköitä	Vesi jää lillumaan. Tekee jalankulunkin epämiellyttäväksi.
Lepolantie	24. Kohde, joka pitäisi ottaa talvikunnossapidon piiriin	Lepolantietä aurataan todella harvoin. Aurat työntävät lisäksi kaikki lumikinokset pihatielle taloyhtiöiden harmiksi.
Manttaalitie	14. Turvaton paikka: Kerro miksi alue on turvaton	Vihertie osuuskunnantie 14 -Patolaan on aivan liian kapea; siellä hurjastelevat liika pyöräilijöitä, jopa mopoilla piittaamatta jalankäyttäjien liikeitä. Siellä ei lapsia voi kävellä ilman, että heitä pidetään kädestä kiinni! Ja myös koiran ulkoiluttajille tie on vaarallinen, pyöräilijöiden vuoksi.
Osuuskunnantie	12. Epäsiisti ja roskainen paikka	Liikaa epäsiistejä rakennuksia. Ihmiset eivät haittaa.
Osuuskunnantie	14. Turvaton paikka: Kerro miksi alue on turvaton	Poliisit käy usein kiinteistössä.
Osuuskunnantie	14. Turvaton paikka: Kerro miksi alue on turvaton	Sillan alla joskus epämääräistä porukkaa.
Osuuskunnantie	18. Reitti tai paikka, johon vesi tulvii tai kertyy suuria lätäköitä	Sillan alle kertyy vettä.
Osuuskunnantie	19. Kunnostusta kaipaava katu, tori tai aukio	Kaivojenkannet painuneet, asfaltti huonossa kunnossa.

Kadun / puiston nimi	Kysymys	Avoin kommentti
Paalukuja	15. Heikko näkyvyys reitin varrella	Tähän risteykseen voisi hyvin laittaa väistämismuunnoksen Paalukujalta tuleville, kun se käytännössä jo niin on.
Paalukuja	17. Vaikeakulkunen käytävä tai ulkoilureitti	Tämän polun molemmissa päissä oli talvella korkeat lumivallit, mistä ei hevin päässyt pyörällä/vaunuilla yli.
Pakilan Rantatie	8. Alue, jossa ulkoilen eniten	Pakilan siirtolapuutarha-alueelta Vantaanjokivartta Haltialaan.
Pakilantie	12. Epäsiisti ja roska-alue	Bussipysäkillä olisi hyvä olla roskasäiliö.
Pakilantie	14. Turvaton paikka: Kerro miksi alue on turvaton	Alkutien ja Pakilantien risteyksessä paljon liikennettä ruuhka-aikaan. Olisiko liikennevaloista hyötyä?
Pakilantie	14. Turvaton paikka: Kerro miksi alue on turvaton	Koko Pakilantiellä ja sille tulevilla sivukaduilla ajetaan liian nopeasti. Tie on 40 km/h aluetta, ja sivutiet 30 km/h. Jos kulkee Pakilantien laidoilla kulkevia kevyenliikenteen väyliä pyörällä tai kävellen, niin sivuteiden ylityksissä pitää olla tarkkana autoilijoiden takia. Autoilijoilla on kolmiot, mutta silti usein sattuu läheltä-piti -tilanteita, ja välillä onnettomuuksia. Pakilantien varren kevyenliikenteenväylät tulisi korottaa ylityskohdissa, jotta autoilijat muistaisivat paremmin väistää jalankulkijoita ja pyöräilijöitä. Lisäksi, kevyenliikenteen väylällä ylityskohdissa on usein korkeat kanttikivet, jotka vaativat lisätarkkaavaisuutta pyöräilijöiltä ja kävelijöiltä. Meidänkin lapset ovat noihin kaatuneet. Ne ovat vaarallisia. Miksi niitä on tuollaisissa kohdissa, joka muutenkin on vaarallinen paikka? Jos kevyenliikenteen väylä korotettaisiin, turvallisuus lisääntyisi.
Pakilantie	14. Turvaton paikka: Kerro miksi alue on turvaton	Ruuhkat ja päästöt.
Pakilantie	14. Turvaton paikka: Kerro miksi alue on turvaton	Vaarallinen liikenne.
Pakilantie	15. Heikko näkyvyys reitin varrella	Voisikohan tätä risteystä auttaa iso liikennepyörä? Bussinkin olisi siihen mahdollista. Nyt kolmion takaa tullaan pitkältä risteykseen ja suojatiellä liikkuvat ovat vaarassa.
Pakilantie	17. Vaikeakulkunen käytävä tai ulkoilureitti	Tärkeä risteysalue koululaisille, sekä Havukan päiväkotin kulkeville. Suojatie on sijoitettu huonosti, ja varustettu lisäksi syvillä vesikouruilla etenkin kadun eteläpuolella. Lisäksi nyt talvella suojatielle johtavaa väylänpätkää ei ole aurattu, joka tekee ylityskohdasta epämääräisen. Katu on pitkä ja suora, jolloin autojen nopeus kasvaa liian suureksi. Voisiko tuohon tehdä vaikka jonkin kavennuksen tms nopeuksia hillitsemään?
Pakilantie	25. Kalusteiden tarve, esim. penkki, roska-astia	Lisää roskasäiliöitä Pakilantien varrelle
Paloheinäntie	14. Turvaton paikka: Kerro miksi alue on turvaton	Paloheinäntiellä liikenne kasvanut hirvittävästi ja jopa hsl bussit kaahaavat tiellä todella hävytöntä ylinopeutta!
Paloheinäntie	15. Heikko näkyvyys reitin varrella	Pensasaita aiheuttaa pahan näkemäesteen Kytöniityntieltä Paloheinäntielle vasemmalla.
Paloheinäntie	15. Heikko näkyvyys reitin varrella	Risteyksessä oleva liikennepeili pyörii tuulen mukana. Paloheintieltä tulleissa joutuu ajamaan risteuksen yli, että näkee tuleeko Sysimiehentieltä mm autoja. Sama asia tullessa Raivontietä Sysimiehentiellen. 4 vuotta ollut työmaa-aita estää näkemisen kevyenliikenteen kulkijoita.
Paloheinäntie	15. Heikko näkyvyys reitin varrella	Todella huono näkyvyys risteyksessä
Paloheinäntie	21. Tarvittava uusi kulkuyhteys	Hieno metsäalue ja sen läpi kulkee paljon käytetty kulunut polku. Polku olisi syytä kunnostaa kävelytieksi. Ulkoilumahdollisuudet alueella paranisivat ja luonto kuluisi vähemmän.
Paloheinäntie	23. Paikkaan tai reitille tarvitaan valaistus	Paljon käytetty ja tarpeellinen reitti, mutta valaistusta ei lainkaan. Hankala ja vaarallinenkin reitti pimeällä.
Paloheinäntunneli	4. Hieno maisema tai näkymä	Paloheinän huipulta on upeat maisemat.

Kadun / puiston nimi	Kysymys	Avoin kommentti
Pirjontie	25. Kalusteiden tarve, esim. penkki, roska-astia	Kierrätyspisteelle muitakin keräysastioita (esim. metalli, lasi). Tämä on Länsi-Pakilan lähellä olevia harvoja kierrätyspisteitä.
Raivontie	15. Heikko näkyvyys reitin varrella	Todella huono näkyvyys risteyksessä.
Rohkatie	14. Turvaton paikka: Kerro miksi alue on turvaton	Iltapäivisin koululaisten tullessa pyörällä laskevat Rohkatien loivaa alamäkeä yli Välitalontien. Ilman kypärää, kädet poissa ohjaustangosta, katse kännykässä. Monesti on autoa ajaessa miettinyt, huomaavatko edes ylittävänsä autotietä. Tosin tässä kyse on pikemminkin liikennesäätökäytöstä kuin kaupunkisuunnittelun ongelmasta. Onneksi autoille on hidasteet.
Soihtupolku	14. Turvaton paikka: Kerro miksi alue on turvaton	Pensasaita peittää risteysnäkyvyyden.
Solakallionpää	18. Reitti tai paikka, johon vesi tulvii tai kertyy suuria lätköitä	Loska-aikana paljon vettä, jos aura-auto ei käy.
Suovakuja	14. Turvaton paikka: Kerro miksi alue on turvaton	Ulkoilutie tai kevyenliikenteen väylä ylittää tien, mutta siinä ei ole suoja- tai varoitusta autoilijoille.
Sysimiehentie	14. Turvaton paikka: Kerro miksi alue on turvaton	Suoja- tai merkinnot puutteelliset, maalaukset puuttuu kokonaan ja toiselta puolelta liikennemerkki.
Sysimiehentie	15. Heikko näkyvyys reitin varrella	Kadunvarteen pysäköidyt autot vaikeuttavat näkyvyyttä erityisesti suoja- tai varoitustien kohdalla.
Sysimiehentie	17. Vaikeakulkunen käytävä tai ulkoilureitti	Mahdottoman vaarallinen risteys ajaa pyörällä, jos täytyy kääntyä Osuuskunnantietä Jakokunnantielle/päinvastoin eli ajoradalta pyörätielle tai päinvastoin. Suunta- tai liikennemerkki pitää näyttää ennen kuin alkaa tankoa kääntää niin siinä vaiheessa kun keskellä risteystä muu liikenne ei tiedä minne pyörä aikoo.
Sysimiehentie	18. Reitti tai paikka, johon vesi tulvii tai kertyy suuria lätköitä	Ajoradalla liikenteenjakajan kohdalle muodostuu todella suuri lammikko reilumman sateen tai lumen sulamisen aikana. Sama ongelma ollut pitkään.
Sysimiehentie	18. Reitti tai paikka, johon vesi tulvii tai kertyy suuria lätköitä	Sateessa itäinen puoli tiestä veden alla.
Sysimiehentie	19. Kunnostusta kaipaava katu, tori tai aukio	Alue vaatii puuston perkaamista.
Taulutie	18. Reitti tai paikka, johon vesi tulvii tai kertyy suuria lätköitä	Taulutie erittäin huonossa kunnossa, isoja reikiä = kerää vettä.
Taulutie	19. Kunnostusta kaipaava katu, tori tai aukio	Taulutie erittäin huonossa kunnossa, isoja kuoppia, painumia, jotka keräävät vettä ja ovat vaarallisia, myös pienillä nopeuksilla ajettaessa.
Tiistellinginpolku	25. Kalusteiden tarve, esim. penkki, roska-astia	Täältä löytyy usein roskia.
Torpparinmäentie	1. Toimiva, viihtyisä katu, tori tai aukio	Tuomarinkylän kartanon ympäristö on erittäin hieno kokonaisuus.

Kadun / puiston nimi	Kysymys	Avoin kommentti
Torpparinmäentie	13. Meluisa ja rauhaton paikka	67 bussilinjan pääte pysäkki aiheuttaa kovaa meluhaittaa lähitaloihin ja -pihoihin. Pääte pysäkki on varmaan toiminut paremmin aiempina vuosina, ennenkuin sen ympärille välittömään läheisyyteen on rakennettu asuintaloja. Busseja kertyy etenkin ruuhka-aikoihin ja öisin myös kuljettajien tauoille, ja useimmiten kuljettajat tyhjäkäyttävät kalustoa pitkiäkin aikoja, vaikka se on laissa kiellettyä. Kuskit ovat kuitenkin jopa kertoneet, että heitä on päinvastoin kielletty sammuttamasta autojaan (uudelleenkäynnistysongelmat jne). Myös bussien lähdöt/saapumiset aiheuttavat meluhaittaa, näin ollen haitta on ympäri vuorokauden jatkuvaa. Jatkuvaa kovaa meluhaittaa ei olla kuitenkaan alueen kaavoitusvaiheessa otettu mitenkään huomioon. Asuintalot olisi pitänyt määrätä äänieristettäväksi, jälkepäin äänieristys on mahdotonta/asukkaille kallista. Lisäksi pääte pysäkin alueelle kerääntyy öisin ja viikonloppuisin kovaaäänistä häiritsevää ajamista/kiinnyttysajoa (mopot/autot). Pysäkin alue on vaikeasti viranomaisten valvottavissa, siksi kerää myös häiriökäytöstä. Pahin ongelma asukkaille jatkuva yöunien häiriintyminen.
Torpparinmäentie	13. Meluisa ja rauhaton paikka	Bussin pääte pysäkki on rauhaton ja kerää esim. viikonloppuisin (ilta/ yö) nuorisoa kaahalemaan pitkin Torpparinmäentietä (kaasuttelevat kovaaäänisesti "lähtöpaikalla" eli pääte pysäkillä ja sitten ajavat kisa, ylinopeutta Torpparinmäentietä pitkin). Päätäri on niin kaupunginosan perimmäisessä nurkassa, ettei kukaan valvo aluetta. Asukkaita häiritsevää eikä kovin turvallista.
Torpparinmäentie	13. Meluisa ja rauhaton paikka	Häiritsevää tieliikennemelu pääte pysäkin läheisyydessä. Bussit aiheuttavat kovaa matalaa jyrinää pääte pysäkeille saapuessaan, lähtiessään ja tyhjäkäynnillä, melu kuuluu sisään lähimpiin taloihin ja on häiritsevintä öisin. Häiriö on jatkuvaa, koska kun edellinen bussi lähtee, seuraava jo saapuu. Ruuhka-aikoina useita busseja pienessä kääntöpaikassa useita jyrisemässä.
Torpparinmäentie	13. Meluisa ja rauhaton paikka	Melu- ja liikenneongelmat. Pääte pysäkki / kääntöpaikka on sijoitettu väärin keskelle asuin aluetta. Liikennettä on todella runsaasti ympäri vuorokauden ja bussit meluavat aivan talojen vieressä. Bussit ovat vain metrien päässä taloista ja seisovat pitkiä aikoja joutokäynnillä. Melu kantautuu taloihin sisään asti, ulkona melu on aika ajoittain kovaa, ettei edes puheesta saa selvää. Käsittelemättömät ettei tällaista asiaa ole huomioitu kaavassa. Bussit tukkivat talojen ajoliittymä seisoessaan niiden edessä. Ajoittain paikalla on monta busssia kerrallaan, eivätkä ne tahdo mahtua edes kunnolla kääntymään. Paikka on aivan liian ahdas näin vilkaalle bussilinjalle. Näistä asioista on tehty valituksia jo pitkään HSL:ään, KSV:hen ja liikenneoitsijalle. Mitään muutosta ei ole tapahtunut.
Torpparinmäentie	14. Turvaton paikka: Kerro miksi alue on turvaton	Torpparinmäentien "suora" houkuttelee kevarinuorisoa keulimaan ja hurjastelemaan ko. tiellä niin yöllä kuin päivällä. Melua ja vaarallisia tilanteita. Vain ajankysymys milloin jotain vakavaa tapahtuu.
Torpparinmäentie	14. Turvaton paikka: Kerro miksi alue on turvaton	Torpparinmäentien varren kasvusto annetaan kasvaa paikkoihin, jotka estävät riittävän näkyvyyden. Tämä risteys yksi pahimmista, kun tullaan Torpparinmäen tielle Kotitorpantien pätkältä. Näkyvyys peruskoulun suuntaan pahimmillaan alle 20 metriä! On vain ihme, että kolareilta ollaan vältytty.
Torpparinmäentie	14. Turvaton paikka: Kerro miksi alue on turvaton	Notaarintielle ajo on usein tukittu, kun kääntöpaikka busseista tukossa.
Torpparinmäentie	15. Heikko näkyvyys reitin varrella	Näkyvyys tässä risteyksessä kesäisin heikko, kun tullaan Kotitorpantieltä Torpparinmäentielle.
Torpparinmäentie	15. Heikko näkyvyys reitin varrella	Tien länsipuolella parkkipaikka on kiinni suojatiessä. Kävelijä jää pysäköidyn auton katveeseen.

Kadun / puiston nimi	Kysymys	Avoin kommentti
Torpparinmäentie	18. Reitti tai paikka, johon vesi tulvii tai kertyy suuria lätäköitä	Jalkakäytävällä tässä kohtaa kaadot jotenkin vinksallaa, kertyy iso lätäkkö.
Torpparinmäentie	3. Luontoelämyksiä tarjoava paikka	Peltojen ympäri kulkevat ulkolutiet, Haltialan maatala, joen varsi ja Aarniometsä ovat ehdottomia suosikkejani.
Tulustie	15. Heikko näkyvyys reitin varrella	Käännytessä Tulustieltä Kuusmiehentielle sähkökaappi estää näkyvyyden vasemmalle.
Tulustie	15. Heikko näkyvyys reitin varrella	Tulustieltä Kuusmiehentielle käännytessä näkyvyys vasemmalle on huono.
Tulustie	19. Kunnostusta kaipaava katu, tori tai aukio	Kirjaston edustasta saisi viihtyisämmän.
Tulustie	23. Paikkaan tai reitille tarvitaan valaistus	Säkipimeä hiekkatien pätkä.
Tuohimäentie	18. Reitti tai paikka, johon vesi tulvii tai kertyy suuria lätäköitä	Tuohimäentie 87:n kohdalla katukaivot ei vedä vesisateen jälkeen.
Tuohimäentie	19. Kunnostusta kaipaava katu, tori tai aukio	Tehkää kiertoliittymä Paloheinäntien ja Pakilantien risteyskseen; tiedoksi ehdotin asiaa jo vuonna 1994.
Tuusulanväylä	1. Toimiva, viihtyisä katu, tori tai aukio	Paloheinällä oma taksiasema, hyvä kirjasto sekä oma terveysasema. Tämä hienoa. Aukion siisteyttä/viihtyvyyttä toivoisi lisättävän kaupungin puolesta ja toivottavasti tyhjänä olevaan liiketilaan löytyy toimija/yrittäjä.
Tuusulanväylä	1. Toimiva, viihtyisä katu, tori tai aukio	Iso tie mutta pientaloja tien vieressä, leveä.
Tuusulanväylä	1. Toimiva, viihtyisä katu, tori tai aukio	Kiva lastenpuisto, hyvin remontoitu.
Tuusulanväylä	12. Epäsiisti ja roskainen paikka	Kehä 1:n varsi on kauttaaltaan roskainen.
Tuusulanväylä	13. Meluisa ja rauhaton paikka	Alueen läpi kulkevat isot tiet aiheuttavat melua ja päästöjä. Talvellakaan lumi ei pysy valkoisena päästöjen takia. Toivottavasti nopeusrajoituksia alennetaan (melu, päästöt) ja meluvalleja korotetaan. Myös teiden varren puusto ja puskat tulisi pitää kunnossa, koska ne sitovat pölyä ja ääntä.
Tuusulanväylä	13. Meluisa ja rauhaton paikka	Epämiellyttävä alitus.
Tuusulanväylä	13. Meluisa ja rauhaton paikka	Liittymän ympäristö meluisa meluaidoista huolimatta.
Tuusulanväylä	13. Meluisa ja rauhaton paikka	Tuusulan motarin alittava tunneli ja liittynät pyöräilijän ja jalankulkijan kannalta. Täysin autojen ehdoilla tehty. Ikkävä paikka, josta kuljemme joka päivä.
Tuusulanväylä	14. Turvaton paikka: Kerro miksi alue on turvaton	Alikulikutunneli pimeä ja tunnelin alla iltaisin nuoria töhertelemässä seinää.
Tuusulanväylä	14. Turvaton paikka: Kerro miksi alue on turvaton	Ilkivaltaa ja rasistisia iskulauseita alikulikutunnelissa.
Tuusulanväylä	14. Turvaton paikka: Kerro miksi alue on turvaton	Liikenneympyrä tulee ylättäen mutkan takaa.
Tuusulanväylä	14. Turvaton paikka: Kerro miksi alue on turvaton	Päästöjä ja ruuhkaa.
Tuusulanväylä	14. Turvaton paikka: Kerro miksi alue on turvaton	Päästöt ja ruuhka.
Tuusulanväylä	14. Turvaton paikka: Kerro miksi alue on turvaton	Päästöt ja ruuhkat.
Tuusulanväylä	18. Reitti tai paikka, johon vesi tulvii tai kertyy suuria lätäköitä	Suuri lätäkkö ajoradalla pienelläkin sateella.

Kadun / puiston nimi	Kysymys	Avoin kommentti
Tuusulanväylä	18. Reitti tai paikka, johon vesi tulvii tai kertyy suuria lätäköitä	Vesilätäkkö haittaa liikennettä pienekin sateen jälkeen.
Tuusulanväylä	21. Tarvittava uusi kulkuyhteys	Olisi tosi hienoa, jos joskus koivukujan reunasta erotettaisiin oma kaista pyöräilijöille. Tieosuus on kesäaikaan erittäin rauhaton, koska nuoret käyttävät sitä mopoharjoituksina, kaahaavat edestakaisin.
Vanha Tuusulantie	14. Turvaton paikka: Kerro miksi alue on turvaton	Ruuhkat ja päästöt.
Vanha Tuusulantie	18. Reitti tai paikka, johon vesi tulvii tai kertyy suuria lätäköitä	Välillä tulvii.
Viskaalintie	14. Turvaton paikka: Kerro miksi alue on turvaton	Linja-autot ajavat mutkassa jalkakäytävälle, jottei tarvitse hidastaa.
Viskaalintie	14. Turvaton paikka: Kerro miksi alue on turvaton	Surkeasti toteuttu risteysalue, kääntyminen Viskaalintieltä Aessoriintielle kavennettu liikaa ja muutettu liian terävään kulmaan, liittyminen Aessoriintieltä Viskaalintielle talviliukkailla muuttunut hankalaksi, jos risteystä ei ole kunnolla hiekoitettu.
Viskaalintie	6. Historiallisesti merkittävä paikka	Vanhat rintamiestalot.
Välitalontie	1. Toimiva, viihtyisä katu, tori tai aukio	Viehättävä koivumetsä, paljon rentukoita alkukesästä.
Välitalontie	13. Meluisa ja rauhaton paikka	Tässä kohdalla (bussin 63 pääte pysäkin vieressä) melu on aivan liian matala. Lähipihoille ja jopa sisälle kuuluu ruuhka-aikoina kova meteli. Korottakaa melustettua ja/tai istuttakaa ikivihreitä puita luonnon melusuojaksi, kiitos.
Välitalontie	14. Turvaton paikka: Kerro miksi alue on turvaton	Näkyvyys heikko, puskat peittävät näkyvyyden. Palstoille ajavat autot ja pyöräilijät näkevät huonosti ulkoilupolulta lähestyvän liikenteen. Pensaiden karsiminen auttaisi.
Välitalontie	19. Kunnostusta kaipaava katu, tori tai aukio	Tänne sopisi hyvin koirapuisto. Tien vieressä oleva kaistale on joutomaata. Lähin koirapuisto on noin 2 km:n päässä.
Välitalontie	29. Hoidon tarpeessa oleva metsä	Tämä pieni metsäalue tarvitsisi jonkinlaisesta hoitoa/kohennusta.
Yhdyskunnantie	14. Turvaton paikka: Kerro miksi alue on turvaton	Päästöt ja ruuhkat.
Yhdyskunnantie	14. Turvaton paikka: Kerro miksi alue on turvaton	Ruuhkat ja päästöt.
Yhdyskunnantie	14. Turvaton paikka: Kerro miksi alue on turvaton	Valo-ohjattu suojatie ja 30 -alue ei toimi. Punaisia päin ajetaan päivittäin, bussit ohitetaan, vaikka keltainen viiva. Hidaste liian matala ja toiseen päähän valoja tarvitaan myös hidaste.
Yhdyskunnantie	14. Turvaton paikka: Kerro miksi alue on turvaton	Välillä Yhdyskunnantietä ajetaan liian lujaa ja olen myös todistanut tässä olevissa kävelijöiden liikennevaloissa punaisia päin ajoja - en luota näihin valoihin enää.
Ylipalontie	14. Turvaton paikka: Kerro miksi alue on turvaton	Tarvitaan töyssi kaahareiden hillitsemiseksi.
Ylipalontie	14. Turvaton paikka: Kerro miksi alue on turvaton	Turvaton paikka pienille lapsille. Keveeliikenteenväylältä tullaan tienlylytykseen ja autoja on parkkeerattu aivan suojatien viereen. Kohtaan tarvitaan pysäköintikielto 5m matkalle siten, että tienlylyttäjän havaittavuus paranee.
Ylä-Fallin tie	13. Meluisa ja rauhaton paikka	Yläfallintori ja koulunympäristö kevaripoikien suosikki. Huudattavat pyöriään pitkin yötä.
Ylä-Fallin tie	14. Turvaton paikka: Kerro miksi alue on turvaton	Pyöräily jalkakäytävällä.
Ylätuvanpolku	18. Reitti tai paikka, johon vesi tulvii tai kertyy suuria lätäköitä	Tässä risteyksessä katu on kunnostettu, mutta edelleen kertyy valtava lätäkkölampi keväisiin ja isommalla sateella, kadun kaadot ovat ihan pielessä.

2 PUISTOT

Kadun / puiston nimi	Kysymys	Avoin kommentti
Etupellonpuisto	10. Nuorison suosima alue	Nuoriso hengaillee iltaisin.
Etupellonpuisto	10. Nuorison suosima alue	Näyttää viihtyvän varhaisteinitkin Etupellossa.
Etupellonpuisto	19. Kunnostusta kaipaava katu, tori tai aukio	Asvaltointi parantaisi tietä.
Etupellonpuisto	9. Lasten suosikkipaikka	Hyvä yhdistelmä kouluja, leikkipuistoa.
Etupellonpuisto	9. Lasten suosikkipaikka	Lasten suosikkipaikka.
Etupellonpuisto	16. Huonokuntoiset kalusteet ja rakenteet	Etupellon leikkivälineitten kunnostus sujuu hitaanlaisesti. Vaikuttaa myös että kahluualtaan remontti jäi muutama vuosi sitten puolitiehen.
Etupellonpuisto	9. Lasten suosikkipaikka	Etupellon puisto on yksi lasten suosikeista.
Etupellonpuisto	9. Lasten suosikkipaikka	Etupellon puisto. Puistossa on todella liukasta talvella ja tulee vaaratilanteita kun maa viettää kentältä leikkipuiston rakennuksen luo. Pienten puolella keinujen alla ja hiekkalaatikossa on jättikokoisia lammikoita, joista pitäisi vesi saada johdettua pois, että lasten olisi turvallista siellä leikkiä.
Etupellonpuisto	9. Lasten suosikkipaikka	Etupellonpuisto: lapsille kaikkea, talvella liukumäki ja luistelua, kesällä vekottimia ja pelikenttää.
Etupellonpuisto	9. Lasten suosikkipaikka	Etupelto
Etupellonpuisto	13. Meluista ja rauhaton paikka	Nuoriso kesäiltais.
Etupellonpuisto	2. Hieno, viihtyisä viheralue	Tosi kiva leikkipuisto, persoonallinen, monipuolinen. Tällä hetkellä talvisin parasta on kumpare, jota käytetään pulkkailuun.
Etupellonpuisto	10. Nuorison suosima alue	Tätä asiaa en tunne
Etupellonpuisto	21. Tarvittava uusi kulkuyhteys	uusi suojatie kun kävelytiet päättyvät molemmin puolin yhdyskunnantien
Etupellonpuisto	12. Epäsiisti ja roskainen paikka	Viikonloppuisin puisto on toisinaan roskainen nuorison(?) jäljiltä.
Haltialan aarnimetsä (Keskuspuisto)	3. Luontoelämyksiä tarjoava paikka	Hienoja sieniä (siis muita kuin ruokasieniä)!
Haltialan aarnimetsä (Keskuspuisto)	5. Hiljainen ja rauhallinen paikka	Ihana rauha!
Haltialan aarnimetsä (Keskuspuisto)	3. Luontoelämyksiä tarjoava paikka	Rauhoittava ja kaunis paikka pitkospuineen!
Haltialan aarnimetsä (Keskuspuisto)	3. Luontoelämyksiä tarjoava paikka	Suojelualue tarjoaa ihanaa metsän rauhaa.
Haltialan aarnimetsä (Keskuspuisto)	27. Niitty tai peltoalue, jonka toivon säilyvän avoimena	Ei enää yhtään taloja Tuomarinkylän, Torpparinmäen, Haltialan alueelle! Virkistyskäytön kehittämistä yhteistyössä Vantaan kanssa.
Haltialan aarnimetsä (Keskuspuisto)	3. Luontoelämyksiä tarjoava paikka	Lenkkeilijöille, hiihtäjille, pyöräilijöille ja muille liikkujille upea metsä. Luonnon ja puuston annetaan olla luonnontilassa. Linnut ja muut eläimet viihtyvät. Huolehditaan kuitenkin, että esim. kaatuneet puut pois kulkuväyliltä.
Haltialan aarnimetsä (Keskuspuisto)	27. Niitty tai peltoalue, jonka toivon säilyvän avoimena	Haltialan alueen niityt ja pelot tulee säilyttää!

Kadun / puiston nimi	Kysymys	Avoin kommentti
Haltialan aarnimetsä (Keskuspuisto)	3. Luontoelämyksiä tarjoava paikka	Ihan paras.
Haltialan aarnimetsä (Keskuspuisto)	21. Tarvittava uusi kulkuyhteys	Luvattu bussien vaihtopysäkki tulisi vihdoin rakentaa.
Haltialan aarnimetsä (Keskuspuisto)	7. Erityisen hieno kohde, todellinen helmi	Aarnimetsä ja -polku ovat todellisia helmiä! Valitettavasti niihin pääsy talvella on lähes täysin estynyt, koska ne on joka puolelta ympäröity hiihtoladuin.
Haltialan aarnimetsä (Keskuspuisto)	5. Hiljainen ja rauhallinen paikka	Aarnimetsä! Parasta antia! Rauhaa ja hiljaisuutta. Luontoa!
Haltialan aarnimetsä (Keskuspuisto)	7. Erityisen hieno kohde, todellinen helmi	Aarnimetsän hiljaisuus -ihmeellistä tämä tarjolla lähellä
Haltialan kartano	7. Erityisen hieno kohde, todellinen helmi	Haltialan kartano eläimineen ja ympäristöineen, jokiranta, laituri ja "viidakkopolku" rannassa. Loistavaa!
Haltialan kartano	6. Historiallisesti merkittävä paikka	Haltialan kartano on mielestäni tärkeä historiallinen kohde, joka kertoo paljon alueen historiasta ja ajasta, jolloin Helsingin ympärillä oli vain pieniä maalaiskuntia.
Haltialan kartano	9. Lasten suosikkipaikka	Hauskoja eläimiä ja maatilan elämää keskellä kaupunkia! Miellyttävä retkikohde, paljon tekemistä ja näkemistä!
Haltialan kartano	6. Historiallisesti merkittävä paikka	Historiallinen paikka tämäkin.
Haltialan kartano	9. Lasten suosikkipaikka	Kaikki mitä pieni lapsi voi toivoa ja saada. Ei muovisia härpäkkeitä vaan aitoa elämää luonnon ja eläinten keskellä
Haltialan kartano	9. Lasten suosikkipaikka	Lasten ehdoton suosikkipaikka
Haltialan kartano	3. Luontoelämyksiä tarjoava paikka	Luonto+kotieläimet+maanviljely: monipuolinen luontoalue, jossa voi vaikka bongata lintuja keskellä metsää tai paapoa lampaita kotieläinpihalla
Haltialan kartano	9. Lasten suosikkipaikka	Tosi kiva, että kaupunkilaiset pääsevät helposti katsomaan eläimiä ja vielä maksutta.
Haltialan kartano	6. Historiallisesti merkittävä paikka	Upea miljöö ja mahtavaa, että kaupungissa voi nähdä ja vaikka silittää maatilan eläimiä.
Haltialan kartano	8. Alue, jossa ulkoilen eniten	Upea ulkoilumaasto
Haltialan kartano	7. Erityisen hieno kohde, todellinen helmi	Upea virkistymispaikka kaikenikäisille!
Haltialan kartano	7. Erityisen hieno kohde, todellinen helmi	Eläimiä ja kahvia!
Haltialan kartano	7. Erityisen hieno kohde, todellinen helmi	Elävää kartanohistoriaa, ihana paikka käydä lounaalla, aamukahvilla, koiran kanssa, hiihtäen tai pyöräillen.
Haltialan kartano	6. Historiallisesti merkittävä paikka	Ilmiselvä historiallinen paikka, josta maisemat tosin huonontuneet vastarannan rakentamisen takia.
Haltialan kartano	9. Lasten suosikkipaikka	Eläimet vetävät lapsia kuin hunaja mehiläisiä!
Haltialan kartano	9. Lasten suosikkipaikka	Eläimet, etenkin karitsat pääsiäisenä, ja leikkipaikka.
Haltialan kartano	2. Hieno, viihtyisä viheralue	Sekä aikuisille että lapsille maaseutumainen alue eläimineen.
Haltialan kartano	7. Erityisen hieno kohde, todellinen helmi	Kannattaa säilyttää ehdottomasti. Kannattaa kuunnella myös ulkomaalaisten kävijöiden kommentteja alueesta.
Haltialan kartano	9. Lasten suosikkipaikka	Ehdoton lasten ja nykyisin myös aikuisten hyvä ruokapaikka
Haltialan kartano	6. Historiallisesti merkittävä paikka	Arvostan että tilaa pidetään toimivana ja kunnossa.
Haltialan kartano	9. Lasten suosikkipaikka	Haltialan tila, erityisen mahtava lapsille. Kiva taukopaikka myös aikuisille.
Haltialan kartano	9. Lasten suosikkipaikka	Lapsille hyvät leikkipaikat.

Kadun / puiston nimi	Kysymys	Avoin kommentti
Haltialan kartano	14. Turvaton paikka: Kerro miksi alue on turvaton	Paljon lapsia ja samalla liikennettä
Haltialan kartano	6. Historiallisesti merkittävä paikka	Vanhaa maalaisromantiikkaa huokuva paikka.
Haltialan kartano	4. Hieno maisema tai näkymä	Vanhan puutarhan paikka
Haltialan kartano	1. Toimiva, viihtyisä katu, tori tai aukio	Vinttikoirarata rakennuksineen on ehdottomasti säilytettävä sellaisenaan. Alue on monen koiraharrastajayhdistyksen käytössä. Samoin vieressä sijaitsevat hevosallit. Hevosharrastus vaatii tilaa ja tämä alue luo harrastukselle erinomaiset puitteet.
Huvilanmäki	14. Turvaton paikka: Kerro miksi alue on turvaton	Vanhalta Tuusulantieltä tullessa autot eivät välttämättä huomaa ylittävää kevyttä liikennettä kun keskittyvät katsomaan liikenneympyrää.
Kaisanmäki	6. Historiallisesti merkittävä paikka	Kunnostakaa edes yksi linnoitusvyöhykkeen bunkkeri. Tiedän kyllä että Nuotiopuistossa on kunnostettu alue, mutta täälläkin voisi olla.
Kaisanmäki	6. Historiallisesti merkittävä paikka	Tuomarinkylän kartano ympäristöineen, pellot, metsäsaarekkeet, arvokas historiallinen kasvisto ja ensimmäisen maailmansodan aikaiset linnoituslaitteet.
Kaisanmäki	4. Hieno maisema tai näkymä	Kaisanmäki yllättää sinne löytävän!
Kaisanmäki	2. Hieno, viihtyisä viheralue	Tuomarinkartanon kokonaisuus on hieno miljö, josta on syytä pitää hyvää huolta. Alueen palveluja tulisi kehittää sen laajaa virkistyskäyttöä tukevasti ja historiaa kunnioittavasti. Uudisrakentaminen ei siksi ole suotavaa.
Kaisanmäki	2. Hieno, viihtyisä viheralue	Hoidettu perinneympäristö
Kaisanmäki	6. Historiallisesti merkittävä paikka	Tuomarinkylän kartanon ratsastustalleineen alue on viehättävä ja historiallinen paikka ja se tulee säilyttää. Vinttikoirakeskus on väärässä paikassa. Vinttikoirakeskus on 90% ajasta joko täysin tyhjiään tai sitten vain hyvin vähäisellä käytöllä. Sen tilalle voisi hyvin rakentaa asuntoja. Samalla alueen palvelut parantuisivat ja joukkoliikenne lisääntyisi.
Kaisanmäki	2. Hieno, viihtyisä viheralue	Maalaistunnelma, vanhat rakennukset, hevosallit, maisemat, pellot.
Kaisanmäki	4. Hieno maisema tai näkymä	Helsingissä huippupakkasten , koko ympäristö.
Kaisanmäki	7. Erityisen hieno kohde, todellinen helmi	Kokonaisuudessaan Tuomarinkylän kartanon alue on todellinen helmi! Tärkeä ja viihtyisä paikka. Luontoa ympärillä.
Kaisanmäki	8. Alue, jossa ulkoilen eniten	Lenkkeilyä tulee eniten Tuomarinkylässä.
Kaisanmäki	2. Hieno, viihtyisä viheralue	Tuomarinkylän kartano ympäristöineen on hieno, historiallinen miljö.
Kaisanmäki	4. Hieno maisema tai näkymä	Upea kartanomaisema
Kaivohaka	20. Kunnostusta kaipaava viheralue	Piilossa oleva paikka
Kaivohaka	9. Lasten suosikkipaikka	Ihana pikkumäki talvisin! voisi olla jotain toiminnallista kesäisin enemmän. Suojaisa turvallinen paikka talojen keskellä.
Kapteenskanranta	9. Lasten suosikkipaikka	Uimaranta, vain laituri puuttuu... miksi poistettu?
Kehä I / Muurimestarintie	13. Meluisa ja rauhaton paikka	Kehä 1 tuo meteliä alueelle
Kehä I / Muurimestarintie	21. Tarvittava uusi kulkuyhteys	Moni kaipaisi uutta bussilinjaa Oulunkylästä - Paloheinään ja Maunulaan. Voisi olla myös 64 uusi reitti.
Kehä I / Muurimestarintie	17. Vaikeakulkunen käytävä tai ulkoilureitti	Puiset isot portaat
Kehä I / Muurimestarintie	20. Kunnostusta kaipaava viheralue	Pitäisi siistiä. Kaataa jättepuu pois ja istuttaa matalia kuusia, jotka peittävät ruman meluaidan ja estävät vähän liikenteen melua.
Kehä I / Muurimestarintie	25. Kalusteiden tarve, esim. penkki, roska-astia	Roska-astia olisi tarpeen!

Kadun / puiston nimi	Kysymys	Avoin kommentti
Kehä I / Muurimestarintie	20. Kunnostusta kaipaava viheralue	Meluidan vierusta onnettoman auto. Kauhean aidan eteen voisi istuttaa enemmän puita, esim. kuusia, jotka peittävät seinän. Läheiset pienet metsäalueet ovat kuin kaatopaikat, joita ei ikinä siivota.
Kehä I / Muurimestarintie	13. Meluisa ja rauhaton paikka	Meluidat ovat vaan aitoja! Pitäisi olla korkeammat meluvallit ja aitojen materiaali toinen esim. puuta. Mikä äly suunnittelee kivisen aidan, josta melu heijastuu vastapuolelle ja toisinpäin! Lisäksi todella rumat tiilen näköiset, kuin vankilassa.
Kehä I / Muurimestarintie	21. Tarvittava uusi kulkuyhteys	Yhdyskunnantien kohdalle kävely-yhteys Tuusulanväylälle ja sinne bussipysäkit Tuusulanväylää kulkeville busseille!
Kellarimäki	4. Hieno maisema tai näkymä	Kahteen suuntaan hieno näkymä. Pohjoiseen jokilaaksoon laskeutuva pelto. Etelää ja länteen avautuu upea peltomaisema. Todellinen lintutarkkailijan paikka.
Kellarimäki	3. Luontoelämyksiä tarjoava paikka	Upea paikka!
Kellarimäki	4. Hieno maisema tai näkymä	Tästä kohtaa avautuvat hienot maisemat peltojen yli.
Keskuspuisto	8. Alue, jossa ulkoilen eniten	Kivat lenkkimaastot, hiekkateitä ja polkuja
Keskuspuisto	26. Paikka tai reitti, josta toivoisin avattavan näkymiä	Kivimäentielle saisi lisää valoa kaatamalla huonokuntoisimmat ja vanhimmat kuuset. Nyt ne aiheuttavat myös vaaraa.
Keskuspuisto	3. Luontoelämyksiä tarjoava paikka	Hienot lenkkipolut!
Keskuspuisto	20. Kunnostusta kaipaava viheralue	Keskuspuistossa ei ole tämän suunnittelualueen sisällä yhtään talvikäytössä olevaa kävelytieltä. Kaikille väylille tehdään ladut. Ainoastaan pari lyhyttä kävelytieltä jätetään, joita pitkin pääsee kulkemaan Keskuspuiston läpi Maunnevalle/Hakuninmaalle, mutta minkäänlaisen lenkkeilyyn ja muuhun ulkoiluun ei ole mahdollisuutta. Tilanne on sietämätön. Lain mukaan myös ladutettuja väyliä saa kulkea, mutta käytännössä tämä ei ole mahdollista. Koirien ulkoiluttajilla ei ole edes tätä lain suoma mahdollisuutta. Missä heidän tulisi ulkoilla? Tämä asia pitäisi korjata mahdollisimman pian! Korjaus on niinkin helppo kuin jättää ladut ajamatta osalle reiteistä. Aurukselle ja hiekoitukselle ei ole tarvetta.
Keskuspuisto	3. Luontoelämyksiä tarjoava paikka	Koko alue ainutlaatuinen
Keskuspuisto	7. Erityisen hieno kohde, todellinen helmi	Näkee kauas
Keskuspuisto	16. Huonokuntoiset kalusteet ja rakenteet	Ruma silta, vesi tippuu alla olevalle polulle. Pohjois-Suomen hiihtokeskuksista voi katsoa mallia.
Keskuspuisto	3. Luontoelämyksiä tarjoava paikka	Sammalmetsiä, ei juurikaan kulkijoita.
Keskuspuisto	5. Hiljainen ja rauhallinen paikka	Tammipuisto on hieno paikka! Tammien kasvaessa isommiksi tästä tulee vielä upeampi. Tämä olisi kiva piknikpaikka, jos nurmi pidettäisiin aina matalana.
Keskuspuisto	3. Luontoelämyksiä tarjoava paikka	Hieno keskuspuisto.
Keskuspuisto	3. Luontoelämyksiä tarjoava paikka	Kaunista metsää
Keskuspuisto	8. Alue, jossa ulkoilen eniten	Koko Paloheinän majan takainen Haltialan metsä lenkkeillen, hiihtäen ja pyöräillen.
Keskuspuisto	13. Meluisa ja rauhaton paikka	Meluaikaa voisi pidentää pohjoiseen päin. Liikenteen melu kantautuu asuinalueelle ja ulkoilureiteille.

Kadun / puiston nimi	Kysymys	Avoin kommentti
Keskuspuisto	18. Reitti tai paikka, johon vesi tulvii tai kertyy suuria lätköitä	Sillan alla vettä
Keskuspuisto	12. Epäsiisti ja roskainen paikka	Joki kasaa mm. kaljakellunnan kaiken jätteen näille main. Samalle alueelle jättävät kalastajat omia roskiaan.
Keskuspuisto	3. Luontoelämyksiä tarjoava paikka	Haltialan tila on eläimiseen aivan upea ympäri vuoden.
Keskuspuisto	19. Kunnostusta kaipaava katu, tori tai aukio	Jalkapallokenttää ympäröivä alue on aikamoista risukkoa. Tänne olisi lisäksi kiva saada jalkapallokentän viereen monitoimikaukalo sählyn ja koriksen pelaamista varten.
Keskuspuisto		Jatkan tähän vielä sen, että mäen päältä olisi hyvä katsastaa, pitäisikö näkymiä avartaa johonkin suuntaan. Männyt ovat jo kasvaneet aika korkeiksi.
Keskuspuisto	5. Hiljainen ja rauhallinen paikka	Rauhoittumispaikka
Keskuspuisto	3. Luontoelämyksiä tarjoava paikka	Haltialanmetsä, kesät talvet luontoa lähellä.
Keskuspuisto	14. Turvaton paikka: Kerro miksi alue on turvaton	Tie on merkitty ajokieltoilukennemerkillä molempiin suuntiin mutta merkin kieltoa ei noudata kukaan
Keskuspuisto	4. Hieno maisema tai näkymä	Haltialan alueen kosket ovat ainutlaatuinen nähtävyys suurkaupungin sisällä.
Keskuspuisto	7. Erityisen hieno kohde, todellinen helmi	Haltialan ihan miljöö
Keskuspuisto	4. Hieno maisema tai näkymä	Haltialan kartano ja pellot, ihanaa maalaismaisemaa!
Keskuspuisto	5. Hiljainen ja rauhallinen paikka	Haltialan metsä ... paikoittain.
Keskuspuisto	3. Luontoelämyksiä tarjoava paikka	Haltialan metsä kokonaisuutena. Pitkospuut, polut.
Keskuspuisto	8. Alue, jossa ulkoilen eniten	Haltialan metsäreitit ja -tiet ovat ihania, ja käytämmekin niitä päivittäin. Olen kuitenkin erittäin pettynyt siihen, että talvisin meitä myös kävelen liikkuvia ei ole huomioitu ollenkaan. Kaikki reitit on ladutettu, mikä on herättänyt suurta närkästystä niin lähialueen kuin kauempanakin asuvien keskuudessa. Minulla ei ole mitään hiihtämistä vastaan, harrastan sitä itsekin, mutta yhden harrastajakunnan nostaminen kaikkien muiden yläpuolelle ei ole kohtuullista. Mielestäni kaupungin tulisi tukea kaikkien sosiaaliluokkien harrastus- ja urheilutoimintaa, mistä esimerkiksi kunnollisten lenkkeilyreittien ylläpitäminen olisi ensimmäisten joukossa. Hiihto aikaa olla eliitin laji, ja sille on harrastuspaikkavaihtoehtoja niin Helsingissä kuin koko Uudellamaallakin runsaasti. Annettaisiinko perheille, koiranulkoiluttajille, vähävaraisille ja kaikille muillekin kävelyä/juoksua/potkukelkkailua/mitäinkin harrastaville mahdollisuus siihen myös talvella? Kiitos.
Keskuspuisto	4. Hieno maisema tai näkymä	Haltialan pellot ja jokisuisto ovat pyöräilymaisemia
Keskuspuisto	8. Alue, jossa ulkoilen eniten	Haltialan pellot ja Keskuspuisto ovat minun ulkoilupaikkojani.
Keskuspuisto	3. Luontoelämyksiä tarjoava paikka	Haltialan pellot ovat lyömätön luontokohde, joka kärsii ylikäytöstä vähitellen, kun Vantaa on kaavoittanut ja rakentanut talot Vantaan jokeen kiinni. Myös vantaalaiset ovat siirtyneet ulkoilemaan pelto- ja metsäalueelle.
Keskuspuisto	3. Luontoelämyksiä tarjoava paikka	Haltialan pellot täyttävät monet tämän Vahvuuksia-kategorian kysymykset: Mahdollisuus katsoa avaraa maisemaa, muuttuva maisema vuodenaikojen mukaan, hiljaisuutta, muuttolintuja, ulkoilevan kansan keidas ympäri vuoden. Toivottavasti saamme säilyttää tämän väljyyden. Asumistihyettä kasvatetaan koko ajan ja nyt täällä Paloheinässäkin talon joka ikkunasta näkyy vain naapurin seinä - tälle tarvitaan vastapainoksi peltomaisemaa.

Kadun / puiston nimi	Kysymys	Avoin kommentti
Keskuspuisto	5. Hiljainen ja rauhallinen paikka	Haltialassa löytää ei nyt aivan erämaata mutta pois kaupungin meluista.
Keskuspuisto	7. Erytisen hieno kohde, todellinen helmi	Haltialan maatila on helmi
Keskuspuisto	27. Niitty tai peltoalue, jonka toivon säilyvän avoimena	Haltialan pellot
Keskuspuisto	8. Alue, jossa ulkoilen eniten	Hautumaan ympäristö ja itse hautumaa. Upea kasvillisuus, kaunis eri vuodenaikoina, metsässä polkuja, pyöräteitä ja vaihtelevaa maastoa kulkea yksin tai ryhmässä. Maunulan ulkoilumaja erinomainen kohde pysähtyä hetkeksi.
Keskuspuisto	1. Toimiva, viihtyisä katu, tori tai aukio	Heeros-Areena on siisti ja positiivinen elämää lisäävä alue Paloheinässä
Keskuspuisto	5. Hiljainen ja rauhallinen paikka	Helsingissä on harvoja hiljaisia alueita, mutta näillä main taitaa olla paikka, johon ei juurikaan autoteiden humina kuulu ja rentoutuminen luonnonympäristössä mahdollista
Keskuspuisto	24. Kohde, joka pitäisi ottaa talvikunnossapidon piiriin	Hiekkaa jääkeillä, kiitos
Keskuspuisto	3. Luontoelämyksiä tarjoava paikka	Hieno koivikko
Keskuspuisto	3. Luontoelämyksiä tarjoava paikka	Hieno mäki lintujen tarkkailuun.
Keskuspuisto	4. Hieno maisema tai näkymä	Hieno viljelymaisema
Keskuspuisto	3. Luontoelämyksiä tarjoava paikka	Hieno, rauhallinen luonto,
Keskuspuisto	27. Niitty tai peltoalue, jonka toivon säilyvän avoimena	Hiihtoladut & golf
Keskuspuisto	4. Hieno maisema tai näkymä	Huikeat peltomaisemat, upeaa kontrastia kaupungissa. Mielenrauhaa ja virkistytymisen ympäristöä!
Keskuspuisto	5. Hiljainen ja rauhallinen paikka	İhana rauha!
Keskuspuisto	2. Hieno, viihtyisä viheralue	Kaunis paikka peltomaiseman keskellä. Onneksi vanha tammi säilyi alueen raivaustöistä huolimatta.
Keskuspuisto	19. Kunnostusta kaipaava katu, tori tai aukio	Kebabbikioskin viereistä aukiota voisi ehostaa, vaikka kunnostamalla viereiset istutukset
Keskuspuisto	2. Hieno, viihtyisä viheralue	Keskuspuisto ja sen lähialueet ovat ihastuttavia vapaa-ajan viettoon. Myös Vantaan joen ympäristö kaunistaa ja viihtyisää.
Keskuspuisto	3. Luontoelämyksiä tarjoava paikka	Keskuspuistontaival.. silkkaa elämystä. Jokaiselle jotakin. Kävele, juokse ,hiihdä ,pyöräile , ratsasta, vaunuilla, koiran kanssa, kaverin kanssa, yksin....
Keskuspuisto	20. Kunnostusta kaipaava viheralue	Keskuspuistossa ei ole talvisin tilaa muille käyttäjille kuin hiihtäjille. Se on todella väärin!
Keskuspuisto		Sama koskee valitettavasti myös Torpparinmäen S-marketin takana olevaa kierrätyspaikkaa. Roskat lentelevät sen ympärillä.
Keskuspuisto	8. Alue, jossa ulkoilen eniten	Koiralennkkeilyä!
Keskuspuisto	25. Kalusteiden tarve, esim. penkki, roska-astia	Koirapuisto jonnekin Paloheinän ulkoilualueen lähelle. Nykyinen koirapuisto kehä1 vieressä on aina mutainen, synkkä ja epäsiisti sekä kaukana ulkoilualueista ja sen hyvistä parkkipaikoista.
Keskuspuisto	18. Reitti tai paikka, johon vesi tulvii tai kertyy suuria lätäköitä	Koivikko tulvii ja tukehtuu aikaa myöten, koska golf-kenttä on tukkinut luontaisen valumareitin

Kadun / puiston nimi	Kysymys	Avoin kommentti
Keskuspuisto	3. Luontoelämyksiä tarjoava paikka	Koko Haltialan alue on upea luontokokonaisuus, joka tulisi säilyttää sellaisenaan eikä pilata liiallisella hoidolla tai rakentamisella.
Keskuspuisto	7. Erytisen hieno kohde, todellinen helmi	Koko Haltialan-Niskalan alue on aivan huippupaikka! Kaupungin helmi: avoimet pellot, metsät, joenvarsi. Parempaa paikkaa ja hienompaa luontokohdetta ei ole! Paljon ulkoilijoita niin kesällä kuin talvella.
Keskuspuisto	2. Hieno, viihtyisä viheralue	Koko Keskuspuisto ja Haltiala
Keskuspuisto	3. Luontoelämyksiä tarjoava paikka	Koko Keskuspuisto ja Haltiala
Keskuspuisto	2. Hieno, viihtyisä viheralue	koko metsä on aivan ihana paikka ulkoilla ja rauhoittua
Keskuspuisto	3. Luontoelämyksiä tarjoava paikka	Koko Paloheinän hieno maasto ja reitit ympäristöön.
Keskuspuisto	3. Luontoelämyksiä tarjoava paikka	Koko Paloheinän ja Haltialan alue on hieno. Ihanaa että juoksukisoja järjestetään luontomaisemassa (ja asfalttia pehmeämmällä juoksualustalla).
Keskuspuisto	26. Paikka tai reitti, josta toivoisin avattavan näkymiä	Koko Paloheinän mäki alkaa hallitsemattomasti rehevöitymään. Pientä maltillista puuston/kasvuston siistimistä tarvittaisiin jo tehtyjen toimenpiteiden lisäksi.
Keskuspuisto	7. Erytisen hieno kohde, todellinen helmi	Koko tämä metsä ja palsta-alue on todellinen helmi asutuksen ja isojen teiden läheisyydessä.
Keskuspuisto	3. Luontoelämyksiä tarjoava paikka	Koko tämä metsä ja polut ja sienet!
Keskuspuisto	7. Erytisen hieno kohde, todellinen helmi	Koskee koko keskuspuistoa joka alueen ehdoton valtti
Keskuspuisto	26. Paikka tai reitti, josta toivoisin avattavan näkymiä	Kummulta olisi hyvä näkymä pohjoiseen.
Keskuspuisto	5. Hiljainen ja rauhallinen paikka	Kun kävelee polkuja pitkin keskelle Paloheinän metsää tai Haltialan aarniometsään, saa olla hetken rauhassa ja hiljaisuudessa.
Keskuspuisto	2. Hieno, viihtyisä viheralue	Laajat alueet Paloheinän maastossa. Täältä löytyy suppilovahveroita ja muita sieniä.
Keskuspuisto	7. Erytisen hieno kohde, todellinen helmi	Laamannintien pellot, itsepoimittua hernettä ja auringonkukkiä keskellä aakeaa laakeaa.
Keskuspuisto	25. Kalusteiden tarve, esim. penkki, roska-astia	Lisää penkkejä Vantaan joen rantaa; myös sellaisia, joista voi katsella joelle päin.
Keskuspuisto	8. Alue, jossa ulkoilen eniten	Lähipuistomme on Keskuspuiston leikkipuisto. Valitettavasti puisto on jäänyt vaan kehityksessä muiden puistojen varjoon. Alueella olisi paljon potentiaalisia puistonkäyttäjiä, mutta olen kuullut monen hakeutuvan muualle, kun puisto ei palvele. - Puisto on ympäri vuoden pimeä eli puustoa olisi hyvä hieman harventaa. - Vieressä virtaa joki, joka tietysti kiinnostaa pieniä lapsia. Olisi hyvä saada joenpuoleiseen aitaan verkkoa tmv., jotta lapset, pallot ja muut lelut eivät päätyisi jokeen. Tämä on siis myös turvallisuusasia. - Olisi mukava saada hiekkalaatikolle uudet hiekat. - Olisi myös hienoa saada uusi kiipeilyteline tai muu pienemmille lapsille suunnattu leikkiväline. - Hienointa toki olisi saada puistoon edes silloin tällöin ohjattua toimintaa, mutta se taitaa kuulua toisen viraston vastuualueeseen...
Keskuspuisto	2. Hieno, viihtyisä viheralue	Maastopyöräilyn, kävelen, juoksen ja talvisin hiihdän viikoittain metsässä ja poluilla.
Keskuspuisto	7. Erytisen hieno kohde, todellinen helmi	Maatilamiljöö hyvä retkikohde
Keskuspuisto	13. Meluisa ja rauhaton paikka	Meluiden tulisi jatkua myös tässä kohti, että Torpparinmäki rauhoittuisi
Keskuspuisto	8. Alue, jossa ulkoilen eniten	Monen arkiliikkujan jokapäiväinen koiranulkoitusreitti!

Kadun / puiston nimi	Kysymys	Avoin kommentti
Keskuspuisto	23. Paikkaan tai reitille tarvitaan valaistus	Mutkassa oleva katuvalo on rikki tai puuttuu kokonaan.
Keskuspuisto	8. Alue, jossa ulkoilen eniten	Myöhäinen ilta varmistaa, ettei muita ihmisiä ole kovin paljon liikkeellä.
Keskuspuisto	10. Nuorison suosima alue	Nuoriso ajaa mopoillaan tätä edestakaisin läpi kesän.
Keskuspuisto	24. Kohde, joka pitäisi ottaa talvikunnossapidon piiriin	Nykyisin jalankulkuyhteys ei taida kuulua kenellekään
Keskuspuisto	3. Luontoelämyksiä tarjoava paikka	Näissä metsissä viihtyy koko Hki. Talvisin hiihtäen, muina aikoina lenkkeillen/suunnistaen
Keskuspuisto	3. Luontoelämyksiä tarjoava paikka	Paikka, jossa kuulee kauniita koskimaisemia
Keskuspuisto	3. Luontoelämyksiä tarjoava paikka	Paloheinän aarniometsä
Keskuspuisto	1. Toimiva, viihtyisä katu, tori tai aukio	Paloheinän hiihtoladut ? Ensimmäistä kertaa viiteentoista vuoteen olen löytänyt liikuntamuodot joka innostaa, rauhoittaa, rauhoittaa, toimii kuntoa kohottavana, sekä fyysisen ja psyykkisen terveyden edistämisenä. Jos olisin aikaisemmin vain tajunnut että Helsingissä on jotain näin upeeta!
Keskuspuisto	8. Alue, jossa ulkoilen eniten	Paloheinän reiteillä. Lisäksi pyöräilen keskuspuistoa Espooseen töihin.
Keskuspuisto	22. Paikka, jossa haluaisin päästä veden ääreen	Pikemminkin koen, että veden lähelle pääsee joen tuntumassa riittävän hyvin. Koen tärkeäksi, että rannat pysyvät mahdollisimman luontaisina. silloin virkistysarvokin on suurempi.
Keskuspuisto	12. Epäsiisti ja roskainen paikka	Polun pellonpuoleiseen reunaan samoin kuin Torpparinmäenpolun ja Laamannintien reunaan on joku vuosi sitten rakennettu syvät vesiojat, mitkä on maisemoitu kivimurskeella. Nyt ojat on kasvamassa umpeen, suuria pajukkoja kasvaa ojissa ym. kasvillisuutta. Kaikki tehty työ on ollut turhaa.
Keskuspuisto	5. Hiljainen ja rauhallinen paikka	Rauhaa, marjoja, sieniä, hiljaisuutta.
Keskuspuisto	8. Alue, jossa ulkoilen eniten	Rauhaisaa
Keskuspuisto	8. Alue, jossa ulkoilen eniten	rauhallinen paikka
Keskuspuisto	20. Kunnostusta kaipaava viheralue	Reittimerkintöjä/karttoja voisi tarkentaa keskuspuistossa.
Keskuspuisto	16. Huonokuntoiset kalusteet ja rakenteet	Ruma silta, vesi tippuu alla olevalle polulle. Pohjois-Suomen hiihtokeskuksista voi katsoa mallia.
Keskuspuisto	29. Hoidon tarpeessa oleva metsä	Rumaa ja hoitamattomaa ryteikköä. Alue pitäisi raivata ja karsia merkittävästi. Hoidettu harva kaupunkimainen puisto olisi paljon miellyttävämpi liikkua.
Keskuspuisto	3. Luontoelämyksiä tarjoava paikka	Selkeät opastetut reitit, riittävä valaistus. Viher-suunnittelu ja istutukset.
Keskuspuisto	2. Hieno, viihtyisä viheralue	Suomen suosituin hiihtokeskus. Alueella on potentiaalia kehittyä vielä paremmaksi ottamalla täyttömäki tehokkaammin käyttöön liikunta-alueena kesällä ja talvella. Frisbee Golf, pyöräily, hiihtomaa, lautailu yms.
Keskuspuisto	5. Hiljainen ja rauhallinen paikka	Tammen juurella on tullut kerta jos toinenkin istuskeltua ja katseltua peltojen yli
Keskuspuisto	3. Luontoelämyksiä tarjoava paikka	Toivottavasti Keskuspuisto säilytetään jatkossakin mahdollisimman koskemattomana.
Keskuspuisto	18. Reitti tai paikka, johon vesi tulvii tai kertyy suuria lätäköitä	Tulvii helposti

Kadun / puiston nimi	Kysymys	Avoin kommentti
Keskuspuisto	3. Luontoelämyksiä tarjoava paikka	Tämäkin metsäpläntti on erittäin hieno ja luonnontilainen
Keskuspuisto	8. Alue, jossa ulkoilen eniten	Täällä saa talvella hiihtää Helsingin kaupungin loistavasti hoitamilla laduilla, niin voin sanoa että Paloheinän latuverkosto on Suomen toiseksi paras Äkäslompolon/Ylläksen ja Saariselän jälkeen. Siitä Helsinki voi olla pirun ylpeä! Kesällä pyöräillään ja kävellään samoja pelloja;-)
Keskuspuisto	7. Erityisen hieno kohde, todellinen helmi	Täällä ulkoillessa tuntuu, että olisi kaukana kaupungista, koska metsään ei kuulu autojen äänet.
Keskuspuisto	8. Alue, jossa ulkoilen eniten	Ulkoilen joka puolella keskuspuistolla koirieni kanssa. Hienoa, että Helsingissä voi päästä suoraan metsään kotiovelta
Keskuspuisto	2. Hieno, viihtyisä viheralue	Ulkoilureittejä, latuja
Keskuspuisto	8. Alue, jossa ulkoilen eniten	Ulkoilutan koirani alueella päivittäin.
Keskuspuisto	8. Alue, jossa ulkoilen eniten	Ulkoilen täällä päivittäin. Alueelle saisi lisää metsäntuntua ja arvoa maisemoimalla viereiset tontit jotenkin. Esimerkiksi korottamalla hieman metsämaata tonttien edessä, jolloin tontit jäisivät vähän piiloon. Ihan vähän pohjoisempaan näin onkin ja siellä ei yhtä helposti huomaa kuinka lähellä asutusta onkaan.
Keskuspuisto	4. Hieno maisema tai näkymä	Upeat näköalat mäen huipulta.
Keskuspuisto	1. Toimiva, viihtyisä katu, tori tai aukio	Mukava, että tätä jalankulkijoille ja pyöräilijöille tarkoitettua katuja on pidetty kunnossa talvellakin. Tätä tietä on ollut helppo kulkea rattaila lumisilla ja liukkaillakin keleillä.
Keskuspuisto	3. Luontoelämyksiä tarjoava paikka	Pitkäkosken ranta-alue kasveineen ja sienineen.
Keskuspuisto	2. Hieno, viihtyisä viheralue	Keskuspuisto!
Keskuspuisto	2. Hieno, viihtyisä viheralue	Hyvä paikka koiran ulkoiluttamiseen
Keskuspuisto	4. Hieno maisema tai näkymä	Sama kuin edelliseen kohtaan
Keskuspuisto	23. Paikkaan tai reitille tarvitaan valaistus	Tämä reitti kaipaisi valaistusta.
Keskuspuisto	29. Hoidon tarpeessa oleva metsä	Hoidon tarpeessa pururadan läheiset valaistut reuna-alueet ja golfkenttään rajautuvat
Keskuspuisto	5. Hiljainen ja rauhallinen paikka	Paloheinän reiteiltä löytyy aina paikka hiljentymiseen.
Keskuspuisto	4. Hieno maisema tai näkymä	Pitkäkoski talvella, erityisesti jäiden lähdön aikaan!
Keskuspuisto	8. Alue, jossa ulkoilen eniten	Tilaa vielä ihmiselle
Keskuspuisto	8. Alue, jossa ulkoilen eniten	Kaunein ja paras reitti fillarilla kaupunkiin!
Keskuspuisto	4. Hieno maisema tai näkymä	Pitkäkosken alue on hieno näkymältään.
Keskuspuisto	4. Hieno maisema tai näkymä	Pitkäkosken silta.
Keskuspuisto	4. Hieno maisema tai näkymä	Tuusulan-väylältä upeat näkymät Haltialan pelloille.
Keskuspuisto	28. Metsä, jossa ei saa tehdä hoitotoimenpiteitä	Ulkoilualueiden metsät tulee ehdottomasti säilyttää!
Keskuspuisto	8. Alue, jossa ulkoilen eniten	Hyödynnän valaistuja reittejä ja etenkin ihania polkuja metsän keskellä
Keskuspuisto	5. Hiljainen ja rauhallinen paikka	Täältä avautuu kaunis, rauhallinen peltomaisema. Näkymä on rauhoittava kaikkina vuodenaikoina.
Keskuspuisto	2. Hieno, viihtyisä viheralue	Ulkoilureittejä, latuja
Keskuspuisto	4. Hieno maisema tai näkymä	Hieno maisema. Ei tarvitse enempää sanoja.
Keskuspuisto	3. Luontoelämyksiä tarjoava paikka	Keskuspuisto tarjoaa mahdollisuuden kokea monia erilaisia luontoelämyksiä.
Keskuspuisto	9. Lasten suosikkipaikka	Kaupungin paras pulkkamäki

Kadun / puiston nimi	Kysymys	Avoin kommentti
Keskuspuisto	7. Eryyisen hieno kohde, todellinen helmi	Koko keskuspuisto on huikea kohde, liikunta- ja luontoelämyksiä pääkaupungissa tarjoava kohde.
Keskuspuisto	5. Hiljainen ja rauhallinen paikka	Koko Paloheinän metsäalue! Upeaa lenkkeillä hektisen työpäivän jälkeen linnunlaulun keskellä tai hiihdellä hiljaisessa metsässä.
Keskuspuisto	2. Hieno, viihtyisä vihialue	Alkukesästä kuulee satakielen laulavan. Aiempina vuosina tuntui olevan enemmän pesintää. Olisi kiva jos vahvistettaisiin ympäristöä niin että luontokappaleet viihtyvät.
Keskuspuisto	24. Kohde, joka pitäisi ottaa talvikunnossapidon piiriin	Alkutielle rakennettua jalkakäytävää aurataan usein vain puoleen väliin asti (Lidlin parkkihallin oven kohdalle). Olisi hyvä, jos talvikunnossapito koskisi uutta jalkakäytävänpätäkää koko pituudeltaan.
Keskuspuisto	8. Alue, jossa ulkoilen eniten	Alue kokonaisuudessaan tarjoaa mahdollisuuksia monipuoliseen ja vapaaseen ulkoiluun. Joustavuutta eikä mitään valmiiksi tehtyjä baanoja.
Keskuspuisto	1. Toimiva, viihtyisä katu, tori tai aukio	Alue on kaunis ja viihtyisä. Talot sopivat maisemaan ja lähellä keskellä asuinalueetta on metsä.
Keskuspuisto	5. Hiljainen ja rauhallinen paikka	Ehkä hiljaisin alue asutuksen lähialueella
Keskuspuisto	28. Metsä, jossa ei saa tehdä hoitotoimenpiteitä	Ei enää uusia rakennuksia
Keskuspuisto	23. Paikkaan tai reitille tarvitaan valaistus	Ei liika katuvaloja, häiritsee nukkumista
Keskuspuisto	26. Paikka tai reitti, josta toivoisin avattavan näkymiä	Kirjoitinkin jo, että pensaikot ovat kasvaneet korkeiksi, jolloin hiekkatiellä kovaa kulkevia pyöräilijöitä ei näe, kun vastaa viime tipassa.
Keskuspuisto	9. Lasten suosikkipaikka	Kiva leikkipaikka, mutta veden läheisyys vaaratekijä. Puistoon mennessä olisi hyvä olla kaiteet ojan edessä
Keskuspuisto	8. Alue, jossa ulkoilen eniten	Koiralennekeilyä!
Keskuspuisto	9. Lasten suosikkipaikka	Mahtava pulkkamäki!
Keskuspuisto	25. Kalusteiden tarve, esim. penkki, roska-astia	Metsäteillä on hyvin vähän roska-astioita, joskin ymmärrän, että niiden tyhjentäminen on ongelmallista.
Keskuspuisto	8. Alue, jossa ulkoilen eniten	Tärkeä ulkoiluväylä kohti Pirkkolaa ja Paloheinän majaa, Pitkälkoskea ja Haltialaa
Keskuspuisto	5. Hiljainen ja rauhallinen paikka	Keskuspuisto on mukavan rauhallinen paikka.
Keskuspuisto	9. Lasten suosikkipaikka	Kiva että leikkialuetta kunnostettu
Keskuspuisto	1. Toimiva, viihtyisä katu, tori tai aukio	Mukava, rauhallinen ja turvallinen kävelytie alueen halki
Keskuspuisto	7. Eryyisen hieno kohde, todellinen helmi	Pitkälkosken luonnonpuistoalue korkeine puineen on tosi kaunis.
Keskuspuisto	7. Eryyisen hieno kohde, todellinen helmi	Pitkälkoski, silta, lehto, virtaava vesi, linnut ja kasvit.
Keskuspuisto	7. Eryyisen hieno kohde, todellinen helmi	Avaruutta kaippaa kaupunkilainen. Avaruus kuuluu tämäntyyppiseen maisemaan.
Keskuspuisto	27. Niitty tai peltoalue, jonka toivon säilyvän avoimena	Avoimen pellon reunuksilla on turvallisempaa liikkua, myös mieli voi vaeltaa rauhassa.
Keskuspuisto	2. Hieno, viihtyisä vihialue	Avoimet pellot, kävely- ja pyörätiet, hiihtäminen, poikkeuksellista kaupungissa.
Keskuspuisto	4. Hieno maisema tai näkymä	En osaa käyttää oikein tätä työkalua, mutta yleensäkin Haltiala on hienoa aluetta.
Keskuspuisto	4. Hieno maisema tai näkymä	Hieno polku joen/kosken varressa

Kadun / puiston nimi	Kysymys	Avoim kommentti
Keskuspuisto	7. Erityisen hieno kohde, todellinen helmi	Paras pulkkamäki!
Keskuspuisto	3. Luontoelämyksiä tarjoava paikka	toivottavasti Keskuspuiston metsät säilyvät jatkossakin mahdollisimman luonnontilaisina. Ei rakennettuja reittejä enempää!
Keskuspuisto	7. Erityisen hieno kohde, todellinen helmi	Helsingin seudulla oleva luontoalue aina erityisen hieno
Keskuspuisto	4. Hieno maisema tai näkymä	Kivat näkymät ja paikka kuntoiluun
Keskuspuisto	3. Luontoelämyksiä tarjoava paikka	En päässyt karttakliikkauksella merkitsemään kartalle, mutta Haltialan pellot taustallaan Keskuspuiston metsät tarjoavat hienon maiseman. Samoin Tuomarinkylän kartanolta joelle päin oleva näkymät.
Keskuspuisto	18. Reitti tai paikka, johon vesi tulvii tai kertyy suuria lätäköitä	Golfkentän laajennuksen jälkeen takana oleva metsikkö ja ulkoilutiekien jäävät keväisin ja märkänä kesänä täysin veden valtaan. Tätä ei ollut aiemmin, tuli vasta golfkenttätöiden jälkeen. Keväisin alue on pelkkä iso vesilätäkkö
Keskuspuisto	21. Tarvittava uusi kulkuyhteys	Golfkentän läpi täytyy päästä talvella hiihtämään, hiihtolatu ei saa ahdistaa aidan taakse. Golfkenttä on saanut luvan tulla tähän sillä ehdolla että alue on talvella hiihtäjien käytössä!
Keskuspuisto	5. Hiljainen ja rauhallinen paikka	Ihanaa, että kaupungissa voi nähdä peltoa moneen suuntaan ja ihaila "kaupunkilaista maalaismaisemaa"
Keskuspuisto	9. Lasten suosikkipaikka	Leikkipuistossa lapset viihtyvät
Keskuspuisto	2. Hieno, viihtyisä viheralue	Paloheinän mäen ympäristö hieno alue ulkoilumahdollisuuksineen.
Keskuspuisto	27. Niitty tai peltoalue, jonka toivon säilyvän avoimena	Tuomarinkylän pellot tällaisina
Keskuspuisto	7. Erityisen hieno kohde, todellinen helmi	Metsä! Ainutlaatuista, että kaupungissa on tällainen luontokohde.
Keskuspuisto	3. Luontoelämyksiä tarjoava paikka	Alue pienenee koko ajan
Keskuspuisto	19. Kunnostusta kaipaava katu, tori tai aukio	Alue pitäisi ottaa tehokkaampaan urheilukäyttöön. Kesällä Frisbee golf, treeniportaat. Talvella lautarinne, hiihtomaa ml pienet (K-6, K-8) hyppyrimäet, suksi crossi yms. Lumetus talvella tähän.
Keskuspuisto	8. Alue, jossa ulkoilen eniten	Alue, jossa ulkoilen eniten on koko keskuspuisto! Keskuspuisto tässä laajuudessaan on ehdottoman tärkeä osa kaupunkia. Kaupunkiin tulevat bisnesmatkajat ja turistitkin ihmettelevät, että onpa hienoa kun on luonto näin lähellä Suomen pääkaupunkia! Haltialan tilan alueessa voisi olla myös potentiaalia turismille.
Keskuspuisto	25. Kalusteiden tarve, esim. penkki, roska-astia	Bussipysäkille roskis
Keskuspuisto	8. Alue, jossa ulkoilen eniten	Koko metsä ja sitä kiertävät ulkoilureitit ovat suosittuja ja tärkeitä monenlaisille liikkujille ja lapsille.
Keskuspuisto	4. Hieno maisema tai näkymä	Mäki tehokkaampaan ympärivuotiseen urheilukäyttöön.
Keskuspuisto	7. Erityisen hieno kohde, todellinen helmi	Pohjois-Helsingissä ei ole merta, mutta peltomaisemat ja Keskuspuisto ovat täällä "se juttu", minkä äärellä halutaan asua.
Keskuspuisto	6. Historiallisesti merkittävä paikka	Torppis on täynnä vanhoja torpan paikkoja, mm. tässä 1700-luvulta.
Keskuspuisto	2. Hieno, viihtyisä viheralue	Upean joenranta linnunlaluineen ja vehreyksineen on alueen parasta antia.
Keskuspuisto	5. Hiljainen ja rauhallinen paikka	Aarniomainen lehto, jossa melko iso alue pääulkoilureittien välissä.
Keskuspuisto	8. Alue, jossa ulkoilen eniten	Ihanat polut

Kadun / puiston nimi	Kysymys	Avoin kommentti
Keskuspuisto	18. Reitti tai paikka, johon vesi tulvii tai kertyy suuria lätäköitä	Alikulku
Keskuspuisto	8. Alue, jossa ulkoilen eniten	Turvallinen ulkoilu- ja samoilupaikka
Keskuspuisto	25. Kalusteiden tarve, esim. penkki, roska-astia	Lisää roskiksia ulkoilureittien varrelle
Keskuspuisto	21. Tarvittava uusi kulkuyhteys	Ainakin ambulansseille sallittava ajoyhteys lienee tarpeen. Nykyinen yhteys kiertele töyssytetyn Halkosuontien kautta.
Keskuspuisto	21. Tarvittava uusi kulkuyhteys	Ainakin ambulansseille sallittava oikoreitti lienee tarpeen. Nykyinen yhteys kiertele töyssytetyn Halkosuontien kautta.
Keskuspuisto	6. Historiallisesti merkittävä paikka	Alueella vanhoja juoksuhautoja.
Keskuspuisto	14. Turvaton paikka: Kerro miksi alue on turvaton	Alueen asukkaat eivät pääse talvisin Keskuspuistoon vihamielisten hiihtäjien vuoksi. Latuja on vähennettävä ja annettava muillekin kulkijoille mahdollisuus liikkua lähimetsässään. Nyt Keskuspuisto on vain pienen porukan käytössä ja kaikille muille liikkuville on osoitettu yksi suora kävelytie, joka sijaitsee aivan Keskuspuiston länsilaidalla asutuksen vieressä. Siellä on ruuhkaista, eikä metsästä pääse nauttimaan, kun taas samaan aikaan kaikki muut metsän reitit ovat lähes käyttämättä.
Keskuspuisto	2. Hieno, viihtyisä viheralue	Alueen metsäisyys. Vanhametsä ja oikean luonnontuntu.
Keskuspuisto	3. Luontoelämyksiä tarjoava paikka	Eläimet plus lähimaasto.
Keskuspuisto	7. Erityisen hieno kohde, todellinen helmi	Maisemapellot, huikeat näkymät.
Keskuspuisto	2. Hieno, viihtyisä viheralue	Majan ympäristö maisemoitu hienosti
Keskuspuisto	3. Luontoelämyksiä tarjoava paikka	Maunulanpuro on hieno varsinkin kun puroa on kunnostettu
Keskuspuisto	4. Hieno maisema tai näkymä	Hieno metsä helposti ja nopeasti saavutettavissa.
Keskuspuisto	8. Alue, jossa ulkoilen eniten	Keskuspuiston upeat metsät ja Haltialan pellot. Talvisin ainutlaatuisen hyvät latuverkostot ja kesäkaudella lenkkeilyn ja retkeilyn paikat. Arkiluksusta!
Keskuspuisto	21. Tarvittava uusi kulkuyhteys	Toivoisin toista ylitystä kosken toiseen kohtaan, jotta ulkoilulenkillä voisi kiertää kosken toiselle puolelle ja kävellä siellä pidemmälle ja palata toista siltaa takaisin. On kallis toive, mutta lisäisi varmasti hienon kosken käyttöastetta ja toisi kauniin vesielementin paremmin ulkoiluretkiä monipuolistamaan.
Keskuspuisto	27. Niitty tai peltoalue, jonka toivon säilyvän avoimena	Helsingissä viimeisimpiä ja hienoja maalaisnäkyymiä. Yhteydessä Paloheinään. Toivomme sen säilyvän avoimena alueena, jossa nyt lehmiä, hevosia, lampaita ja muita eläimiä. Kävijämäärien perusteella todella suosittu ulkoilualue.
Keskuspuisto	7. Erityisen hieno kohde, todellinen helmi	Hienoa, että ulkoilumaja on säilytetty ilmeeltään, erinomainen kahvila ja kahvilanpitäjä leivonnaisineen!
Keskuspuisto	2. Hieno, viihtyisä viheralue	Loistavat hiihtoladut ja polut pyöräillä
Keskuspuisto	21. Tarvittava uusi kulkuyhteys	Tammisto ja Torpparinmäki voitaisiin hyvin yhdistää ainakin kevyen liikenteen sillalla.
Keskuspuisto	5. Hiljainen ja rauhallinen paikka	Haltiala
Keskuspuisto	3. Luontoelämyksiä tarjoava paikka	Haltiala koskineen!!!
Keskuspuisto	5. Hiljainen ja rauhallinen paikka	Haltialan aarnimetsässä rauhoittuu levotonkin mieli.

Kadun / puiston nimi	Kysymys	Avoin kommentti
Keskuspuisto	3. Luontoelämyksiä tarjoava paikka	Joensarvi on erityinen paikka luontonsa puolesta näillä kulmilla.
Keskuspuisto	23. Paikkaan tai reitille tarvitaan valaistus	Tämä reitti Vantaanjoen rantaan on hämärä ja pimeällä vaikeakulkuinen.
Keskuspuisto	3. Luontoelämyksiä tarjoava paikka	Keskuspuiston polut.
Keskuspuisto	18. Reitti tai paikka, johon vesi tulvii tai kertyy suuria lätäköitä	Golfkentän muutokset aiheuttaneet sulamisvesien jäämisen koivikkoon, puut hukkuvat hiljalleen. Ojaa tarvittaisiin pikaisesti
Keskuspuisto	25. Kalusteiden tarve, esim. penkki, roska-astia	Paloheinän mäelle olisi hyvä saada vastaavanlaiset "juoksuportaat", kuten Malminkartanon mäelläkin.
Keskuspuisto	3. Luontoelämyksiä tarjoava paikka	Pitkäkoskella tuli käydyksi varsinkin lasten ollessa pieniä kuohuja katsomassa
Keskuspuisto	21. Tarvittava uusi kulkuyhteys	Siltayhteys Vantaanjoen yli Haltialasta Kartanonkoskelle. Nyt yhteistyössä Vantaan kanssa kehittämään Haltiala-Backas -akselia! Melontaa, ratsastusta, maastopyöräilyä, hiihtoa jne.
Keskuspuisto	17. Vaikeakulkuinen käytävä tai ulkoilureitti	Siltojen alitukset ovat ikäviä ja tylsiä varsinkin suksilla. Joskus laskin montako kertaa joudun riisumaan sukset ja kantamaan niitä siltojen alla kun hiihdän Herttoniemestä Haltialaan. Niitä oli ainakin kaksitoista. Kyllä vaatii sisua hiihtäjältä. Ymmärtää ettei tällä ladulla ole tungosta.
Keskuspuisto	5. Hiljainen ja rauhallinen paikka	Metsä- ja peltomaisemat lähellä
Keskuspuisto	3. Luontoelämyksiä tarjoava paikka	Ihana metsä! Olen nähnyt täällä kauriita, peuroja, kettuja, jäniksiä, supikoiria, oravia, mäyrän, pöllöjä, haukan ja vaikka mitä muita metsän asukkeja.
Keskuspuisto	3. Luontoelämyksiä tarjoava paikka	Luontoelämyksiä tarjoaa varsinkin Vantaanjoki Ruutinkoskella.
Keskuspuisto	14. Turvaton paikka: Kerro miksi alue on turvaton	Motoristit ja mopoilijat ajavat kesäisin todella lujaa.
Keskuspuisto	1. Toimiva, viihtyisä katu, tori tai aukio	Mukavan näköinen. Viihtyvyyttä voisi lisätä kukkaistutuksella.
Keskuspuisto	2. Hieno, viihtyisä viherväli	Paloheinän ulkoiluväli on hieno kokonaisuudessaan. Talvisin tosin kaikki väylät ovat varattu hiihtäjille, vaikka moni toivoisi myös talvella polkupyöräilyä väliin läpi pohjois-etelä -suuntaan ja itä-länsi -suuntaan. Huomaan, että kesällä käymme kaverien luona polkemalla väliin läpi, mutta koko talvena ei tule käytyä, koska kulkuyhteyttä ei ole.
Keskuspuisto	26. Paikka tai reitti, josta toivoisin avattavan näkymiä	Paloheinänhuipulta olisi kiva nähdä joka ilmansuuntaan, puusto pois tieltä! Korkeimmalta kohdalta nyt näkee lähinnä pohjoiseen ja hieman itään.
Keskuspuisto	21. Tarvittava uusi kulkuyhteys	Paloheinästä tulisi saada suora bussiyhteys Jumboon ja Tammiston alueelle.
Keskuspuisto	8. Alue, jossa ulkoilen eniten	Tällä saisi olla penkkejä
Keskuspuisto	8. Alue, jossa ulkoilen eniten	Ulkoilemme näillä pelloilla joka viikonloppu keväisin ja syksyisin, kun pelloilla voi kävellä vapaasti koiran kanssa.
Keskuspuisto	21. Tarvittava uusi kulkuyhteys	Elontie 24 edessä on pieni kadun pätkä, sitä ei saa missään nimessä avata eli että siitä kulkisi jatkossa autot, alueella asuu lapsiperheitä ja kadun pätkä on kapea ja ei mahdollista jalkakäytävään. lisäksi autojen äänet kuuluisivat suoraan lähiasuntojen sisään. Nyt hyvä asia.
Keskuspuisto	2. Hieno, viihtyisä viherväli	Paloheinän majan ympäristö tarjoaa eri-ikäisille mahdollisuuden harrastaa liikuntaa. Kiitos lasten leikkipaikasta ja kuntotelineistä!
Keskuspuisto	3. Luontoelämyksiä tarjoava paikka	Supikoirat ja kauriit kulkevat myös täällä - jokainen metri metsää keskuspuistossa on tärkeä!!!

Kadun / puiston nimi	Kysymys	Avoin kommentti
Keskuspuisto	19. Kunnostusta kaipaava katu, tori tai aukio	Asfaltin pinta on rikkoutunut ja tulee korjata.
Keskuspuisto	12. Epäsiisti ja roskainen paikka	Asukkaat vievät puutarhajätteitä vallihautoihin ja metsään. Voisiko alueelle jakaa postilaatikoista tietoa miksi sitä ei saa tehdä ja mitä se aiheuttaa luonnolle.
Keskuspuisto	27. Niitty tai peltoalue, jonka toivon säilyvän avoimena	Ei taloja tähän, alueelta katoaa ulkoilumahdollisuudet.
Keskuspuisto	5. Hiljainen ja rauhallinen paikka	Nämä metsät!
Keskuspuisto	20. Kunnostusta kaipaava viheralue	Paloheinän majan vieressä on kuntoilualue, joka on ahkerassa käytössä. Aluetta voisi laajentaa Vantaan Kartanonkosken liikuntapuiston yhteydessä olevan "Crossfit-henkisen ulkokuntosalin" tyypiseksi alueeksi, jossa olisi hieman laajemmin eri voimailuvälineitä.
Keskuspuisto	4. Hieno maisema tai näkymä	Hienot näkymät paloheinänmäeltä.
Keskuspuisto	7. Erytisen hieno kohde, todellinen helmi	Joenvarsi juuri näillä seuduilla on Helsingin seudulla harvinainen mahdollisuus.
Keskuspuisto	2. Hieno, viihtyisä viheralue	Kaunis koivikko ja rentukkametsä
Keskuspuisto	9. Lasten suosikkipaikka	Koko Paloheinän ulkoilualue (hiihtoladut, pulkkamäki, kahvio, golfkenttä, pyöräreitit) on huippu.
Keskuspuisto	4. Hieno maisema tai näkymä	Koko peltoalue!!!!
Keskuspuisto	8. Alue, jossa ulkoilen eniten	Lähimetsäni
Keskuspuisto	4. Hieno maisema tai näkymä	Rauhallinen maalaismaisema avautuu silmien eteen juuri tästä.
Keskuspuisto	27. Niitty tai peltoalue, jonka toivon säilyvän avoimena	Säilytettävä avoimena koko peltoalue.
Keskuspuisto	11. Vanhusten suosima alue	Paloheinän reiteillä viihtyvät hyväkuntoiset vanhuksetkin.
Keskuspuisto	12. Epäsiisti ja roskainen paikka	Bussipysäkillä olisi hyvä olla roskis.
Keskuspuisto	25. Kalusteiden tarve, esim. penkki, roska-astia	Haltialanpellon upeille kävelyteiden varsille voisi lisätä penkkejä, jotta iäkkäät ihmisetkin voisivat lähteä ulkoilemaan hienoihin maisemiin ja levähtää niitä ihallemaan. Nythän Nä시오jan varrella on muutamia penkkejä Kuusmiehentien lähellä, mutta niitä voisi olla selvästi enemmän.
Keskuspuisto	7. Erytisen hieno kohde, todellinen helmi	Helmenä voi pitää Pitkälän Is-alueen, sen itäpuolisen metsäalueen ja Haltialan aarnialueen muodostama kokonaisuus.
Keskuspuisto	19. Kunnostusta kaipaava katu, tori tai aukio	Kaivataan läpiajo kieltoa (sallittu linjalla oleville linja-autoille) Viskaalintien pätkälle jotta *Torpparinmäentien varren ja sen pohjoispuolen liikenne ohjattaisiin Torpparinmäentielle ja läpiajo "vanhan Torpparinmäen" kapeiden väylien läpi ao. alueelle loppuisi.
Keskuspuisto	4. Hieno maisema tai näkymä	Kauniit rantamaisemat koko joen pituudelta. Ei saa pilata rakentamisella.
Keskuspuisto	2. Hieno, viihtyisä viheralue	Keskuspuiston koko metsäinen pohjoisosa muodostaa hienon, viihtyisän viheralueen. Eryteisesti arvostan reiteillä pirstomattomia metsäalueen osia, joista osa metsiltään hyvin luonnontilaisia.
Keskuspuisto	2. Hieno, viihtyisä viheralue	Kiva
Keskuspuisto	27. Niitty tai peltoalue, jonka toivon säilyvän avoimena	Toivottavasti alueen historialliset pellot säilyvät avoimena ja viljelys/virkistyskäytössä myös tulevaisuudessa.
Keskuspuisto	4. Hieno maisema tai näkymä	Haltialan tilan ympäristö, katsottuna sekä kaukaa että läheltä.

Kadun / puiston nimi	Kysymys	Avoin kommentti
Keskuspuisto	2. Hieno, viihtyisä viheralue	Helsingin keskuspuisto kokonaisuudessaan on mielestäni erittäin tärkeä osa Helsinkiä ja sitä ei missään tapauksessa saisi karsia! Keskuspuistoa käyttää tuhannet ja taas tuhannet ihmiset rentoutumiseen, liikkumiseen ja urheiluun ja näin ollen sen rooli myös kaupunkilaisten terveyden (sekä fyysisen, että psyykkisen) edistämisessä on elintärkeä.
Keskuspuisto	8. Alue, jossa ulkoilen eniten	Hiihtoa, pyöräilyä ja kävelyä, aivan mahtava paikka ja niin lähellä asutusta, mutta kuitenkin rauhallinen
Keskuspuisto	8. Alue, jossa ulkoilen eniten	Keskuspuisto Paloheinässä
Keskuspuisto	3. Luontoelämyksiä tarjoava paikka	Kiva alue ulkoiluun, marjastukseen ja sienestykseen.
Keskuspuisto	13. Meluisa ja rauhaton paikka	Tieosuus on kesäaikaan erittäin rauhaton, koska nuoret käyttävät sitä mopoharjoituksiinsa, kaahaavat edestakaisin. Jalankulku on ikävää, kun vieressä kaahataan edestakaisin välillä kaksi ja välillä yksi pyörä maassa. Ymmärrän toki, että nuorten mopoilijoiden pitää saada jossain ajella, mutta rasittaa. Viime kesänä Haltialan Pehtoorissa oli motoristi-ilta keskiviikkoisin, jolloin pikkupoikain joukkoon liittyi satakin aikuista (miestä) isojen pyöriensä kanssa, silloin melu kuului kotiimme asti. Osa heistäkin ajoi tätä tietä edestakaisin.
Keskuspuisto	1. Toimiva, viihtyisä katu, tori tai aukio	Kauniisti maisemaan istuva tie, pihat, rakennukset.
Keskuspuisto	5. Hiljainen ja rauhallinen paikka	Pitkälakosken silta.
Keskuspuisto	8. Alue, jossa ulkoilen eniten	Torppiksen ja ison ojan välinen kevyen liikenteen väylä on hyvä kuntoilureitti kohti Vantaanjokea.
Keskuspuisto	7. Erityisen hieno kohde, todellinen helmi	Haltialan tila, luontoa ja lasten suosikkipaikka.
Keskuspuisto	27. Niitty tai peltoalue, jonka toivon säilyvän avoimena	Haltialan tilaa ympäröivät pellot. Ovat olennainen osa tilaa ja liittyvät siihen virkistysalueena
Keskuspuisto	5. Hiljainen ja rauhallinen paikka	Mukava kipuanispaikka hiukan kauempana teistä.
Keskuspuisto	21. Tarvittava uusi kulkuyhteys	Bussien vaihtopysäkki Vantaan ja lentokenttäbussit/ 560 kuningaslinja
Keskuspuisto	3. Luontoelämyksiä tarjoava paikka	Ehdoton ulkoilualue !
Keskuspuisto	2. Hieno, viihtyisä viheralue	Ehdottomasti pitää säilyttää ulkoilualueena!!!! Ja mahdollisimman laajana kokonaisuutena.
Keskuspuisto	19. Kunnostusta kaipaava katu, tori tai aukio	Epäviihtyisä vanha ostari.
Keskuspuisto	1. Toimiva, viihtyisä katu, tori tai aukio	Erinomainen puistoalue sekä kesä- että talvikäytössä
Keskuspuisto	8. Alue, jossa ulkoilen eniten	Erittäin hyvät ulkoilumahdollisuudet liikuntapuiston, Pitkälakosken ja Haltialan maisemissa.
Keskuspuisto	4. Hieno maisema tai näkymä	Erityisen hieno näkymä kaakosta tarkasteltuna, jolloin avoimet pellot liittyvät pääosin vanhapuustoihin metsänreunoihin ilman suurempia häiriöitä.
Keskuspuisto	23. Paikkaan tai reitille tarvitaan valaistus	Fallinpolku kaipaa edes yhtä katuvaloa.
Keskuspuisto	8. Alue, jossa ulkoilen eniten	Fudiskentillä (hiekkä ja nurmi) on tilaa potkia palloa, lennättää dronea, heitellä frisbeetä, talvella luistella jne... Nurmi toki kaipaisi parempaa hoitoa, jotta olisi miellyttävämpi ja turvallisempi käyttää.

Kadun / puiston nimi	Kysymys	Avoin kommentti
Keskuspuisto	27. Niitty tai peltoalue, jonka toivon säilyvän avoimena	Golfkenttä on pidettävä talvella vapaasti hiihtäjien käytössä. Näin sanottiin tiedotustilaisuudessa kun golfkenttä tuli Paloheinään. Nyt on hakattu Keskuspuistosta baana hiihtäjille ja suljettu pääsy golfkentälle. Baanaa käyttää koiran ulkoiluttajat ja riitahan siitä tulee. Kysyin asiaa liikuntavirastosta ja vastaus oli, että kentällä on hiekkaa, joka sotkee sukseen pohjat. selitys oli onneton enkä viitsinyt jatkaa heidän kanssaan pidempään väittelyä.
Keskuspuisto	2. Hieno, viihtyisä viheralue	Haltialan alue ja Paloheinän maja ja ulkoilureitit muodostavat upean ja monipuolisen kokonaisuuden.
Keskuspuisto	2. Hieno, viihtyisä viheralue	Haltialan alue tulee ehdottomasti säästää. Alue tarjoaa ulkoilijalle mielettömät mahdollisuudet ja luonnon monimuotoisuus on valtava. Pellot, aarniometsä ja joki tarjoavat henkireiän alueen asukkaille ja muualta tuleville. Alueen reunoiille voi lisärakentaa, mutta siten ettei liikenne lisääny viheralueille.
Keskuspuisto	8. Alue, jossa ulkoilen eniten	Hieno ja arvokas koirapello!
Keskuspuisto	4. Hieno maisema tai näkymä	Hieno maisema, ei saa rakentaa asuintaloja tuomarinkartanon alueelle!
Keskuspuisto	7. Erytisen hieno kohde, todellinen helmi	Hieno paikka niin maiseman kuin luonnon puolesta. Lisäksi vieressä on kodikas kesäkahvila.
Keskuspuisto	19. Kunnostusta kaipaava katu, tori tai aukio	Hiihtostadionin laitaa kaivataan monitoimirakennusta, joka palvelisi alueella toimivia tahoja. Suksihuoltoa, hiihtokilpailuja ajanotto- ja kilpailukansliatiloineen, kokoustiloja, pientä varastoa. Näin päästäisiin eroon tällä hetkellä käytetyistä konttiratkaisuista.
Keskuspuisto	8. Alue, jossa ulkoilen eniten	Hyvät reitit ulkoiluun, juoksuun ja hiihtoon
Keskuspuisto	1. Toimiva, viihtyisä katu, tori tai aukio	Ihana metsikkö. hyvä kävelytie. imen metsän hyvää energiaa. ala-asteen lapsille mahtava tutkimuskohde.
Keskuspuisto	7. Erytisen hieno kohde, todellinen helmi	Ihana piknikkohde (peltoaukeama) lähellä jokea
Keskuspuisto	21. Tarvittava uusi kulkuyhteys	Itä-Pakilasta on erittäin huonot julkisen liikenteen yhteydet! B 64 ja 67 on liian harvat vuorovälit. Ehdotukseni on jonkinlainen syöttöliikenne edellä mainittujen bussien välissä Oulunkylän asemalta Itä-Pakilaan (b 64 reittiä) ja Maunulaan (bussi 67 reitti), josta on jo monipuoliset yhteydet eteenpäin. Lisäksi Osuuskunnantien ja Pakilantien risteykseen tarvitaan bussit joustavasti huomioivat liikennevalot. Vaihtoyhteys aamuisin bussilta 67 länteen ei toimi. Mm bussi 550 menee joka aamu "nenän edestä" ohiitse, kun b 67 seisoo aina edellä mainituissa liikennevaloissa. Bussiaikataulusäättöjä tehtävä, jotta vaihdot toimisivat.
Keskuspuisto	19. Kunnostusta kaipaava katu, tori tai aukio	Jalkakäytävillä pahoja kuoppia.
Keskuspuisto	22. Paikka, jossa haluaisin päästä veden ääreen	Jossain näillä main voisi olla pieni rantapätkä, joka olisi raivattu sen verran, että koira pääsee kesällä vilvoittelemaan.
Keskuspuisto	27. Niitty tai peltoalue, jonka toivon säilyvän avoimena	Kaipaa säännöllisen niiton, niin ei punkit jyllää
Keskuspuisto	7. Erytisen hieno kohde, todellinen helmi	Kaunis harjanne, mäntymetsää
Keskuspuisto	4. Hieno maisema tai näkymä	Keskuspuisto ja Haltiala -kokonaisuus. Myös maatala ja pellot.
Keskuspuisto	8. Alue, jossa ulkoilen eniten	Keskuspuisto ja Haltiala
Keskuspuisto	8. Alue, jossa ulkoilen eniten	Keskuspuistossa on mukava ulkoilla.

Kadun / puiston nimi	Kysymys	Avoim kommentti
Keskuspuisto	1. Toimiva, viihtyisä katu, tori tai aukio	Kiitos kuntoilupiustolaitteista! Toivoisin nykyisten lisäksi vielä enemmän samantyyppisiä laitteita kuin Pirkkolassa, monipuolisia lihaskuntolaitteita kuntoilijalle. Keskuspuisto on upea ja toivon että se säilytetään ja huolletaan pitkänmatkan pyöräilijöille ja kaikille käyttäjille yhteiseksi iloksi. Paikoitellen levennykset olisivat paikallaan. Erityisesti mäkit ja kaartteet ovat kapeissa kohdissa vaarallisia.
Keskuspuisto	7. Eryyisen hieno kohde, todellinen helmi	Koko laaja ja monipuolinen Paloheinän retkeilyalue.
Keskuspuisto	8. Alue, jossa ulkoilen eniten	Koko metsäalue (ja pelotkin). Upea kokonaisuus, jota ei saa pilata.
Keskuspuisto	2. Hieno, viihtyisä viheralue	Koko peltoalue on uskomattoman kaunis ja viihtyisä ympäri vuoden.
Keskuspuisto	19. Kunnostusta kaipaava katu, tori tai aukio	Kuumiehentielle tehdyt "keinotekoiset mutkat" keskikorokkeineen eivät toimi, reunakivet erittäin teräviä mutkissa. Talviauraus kaventaa tien osittain vaarallisen kapeaksi isomman auton tullessa vastaan
Keskuspuisto	2. Hieno, viihtyisä viheralue	Lempipaikkani
Keskuspuisto	2. Hieno, viihtyisä viheralue	Mahdollisuus kulkea metsän keskellä on korvaamaton. Tämänkaltainen laajempi alue antaa tunteen todellisesta metsässä olost ja mahdollistaa pidempiä lenkkejä metsässä. Luonnontilaisilla alueilla voi nauttia upeasta luonnosta.
Keskuspuisto	9. Lasten suosikkipaikka	Mahtava pulkkamäki. Muistan kun isoisäni kanssa kävin lapsena 70-luvun alussa ihmettelemässä "jäte"mäkeä, jota oli alettu muokata. Hieno siitä tuli. Omatkin lapseni sitten pulkkailivat aikoinaan.
Keskuspuisto	8. Alue, jossa ulkoilen eniten	Mahtavat lenkkeilymaatot, löytyy sekä peltoa että metsää ja joenvartta.
Keskuspuisto	9. Lasten suosikkipaikka	Mahtavat uudet liikunta- ja leikkipaikat
Keskuspuisto	4. Hieno maisema tai näkymä	Metsä ja lähiaukiot
Keskuspuisto	19. Kunnostusta kaipaava katu, tori tai aukio	Miksi Torpparinmäenpolku pidetään asfaltoimatta, kuoppaisena ja kivisenä? Nyt esim. maantiepyörällä ei viitsi ajaa tätä kautta, koska kumit voivat puhjeta terävistä kivistä. Autolla läpiajon estämiseen varmaan on muitakin keinoja kuin asfaltoimatta jättäminen (joka ei edes estä luvatonta läpiajoa). Nyt pyöräilijät kärsivät.
Keskuspuisto	3. Luontoelämyksiä tarjoava paikka	Mukava paikka käydä kahvilla ja katsomassa eläimiä ja luontoa.
Keskuspuisto	2. Hieno, viihtyisä viheralue	Paloheinän majan alue on hienosti uudistettu. Kuntoilu/leikkialue on tosi suosittu. Samoin kuin ympäröivät pururadat, Paloheinän mäki yms.
Keskuspuisto	8. Alue, jossa ulkoilen eniten	Paloheinän ulkoilumaja. Tunneliremontinkin jälkeen homma taitaa toimia. Rakentakaa vielä ne treeniportaot Paloheinän mäelle - sellaiset joissa oikeasti mahtuu nousemaan toista kaistaa ja laskemaan toista. Varmasti niille olisi käyttöä.
Keskuspuisto	5. Hiljainen ja rauhallinen paikka	Paloheinän/Haltialan metsissä kulkevat luonto- ja muut polut ovat hieno paikka ulkoiluun ja rauhoittumiseen
Keskuspuisto	4. Hieno maisema tai näkymä	Paloheinänhuippu on hyvä treenaukohde intervallitreeniin ja myös mukava näköalapaikka.
Keskuspuisto	4. Hieno maisema tai näkymä	Paloheinänmäen huippu
Keskuspuisto	20. Kunnostusta kaipaava viheralue	Pellon ja asuinalueen välisestä metsästä voisi raivata rumat risukot (pajut ja muut roskapuut) pois. Näin saataisiin lapsille turvallinen "lähimetsä", jossa luontoon olisi hyvä tutustua. Samoin raivaus pelastaisi nyt varjossa homehtuvat talot ja tavarat.
Keskuspuisto	4. Hieno maisema tai näkymä	Pellot muodostavat paitsi yhden harvoista avoimista maisematiloista, myös pääkaupungin koiraihminen tärkeimmän ulkoilualueen syksyllä ja keväällä.
Keskuspuisto	29. Hoidon tarpeessa oleva metsä	Pelottava tiheikkö

Kadun / puiston nimi	Kysymys	Avoim kommentti
Keskuspuisto	25. Kalusteiden tarve, esim. penkki, roska-astia	Penkki
Keskuspuisto	5. Hiljainen ja rauhallinen paikka	Pitkäkosken joen solinaa ja luonnon ääniä on ihana kuunnella. Luonnon läsnäolo rauhoittaa ja poistaa työstressiä.
Keskuspuisto	3. Luontoelämyksiä tarjoava paikka	Pitkäkosken suojelualueen ja Haltialan aarnialueen välinen korpinen metsäalue on kokonaisuudessaan vaikuttava ja myös hyvä paikka nähdä ja kuulla metsälintuja (mm. puukkipijä ja hömötiainen).
Keskuspuisto	3. Luontoelämyksiä tarjoava paikka	Pitkäkoski
Keskuspuisto	27. Niitty tai peltoalue, jonka toivon säilyvän avoimena	Pohjoisrinteen laskettelumäen pohjan voisi pitää avoimena.
Keskuspuisto	15. Heikko näkyvyys reitin varrella	Pyörät ajavat kovaa hiekkatiellä. Voisiko tässä olla liikennemerkki tai joku, joka muistuttaa / varoittaa liikenteestä.. Tai lyhentää pensaita, jotta näkyvä olisi parempi.
Keskuspuisto	13. Meluisa ja rauhaton paikka	Pyörätien paikka koivukujan kyljessä, autojen määrä - ja joskus myös nopeudet - ylittää kriteerit kauniilta koivukujalta.
Keskuspuisto	4. Hieno maisema tai näkyvä	Rakastan kaikkia näitä peltoja keskellä kaupunkia!
Keskuspuisto	2. Hieno, viihtyisä viheralue	Suuret peltoalueet tuovat aukeuden tunnetta ja talvella ovat tärkeitä esimerkiksi koirien ulkoiluttajille, joiden normaalit reitit ovat pitkälti latuina. Haltialan eläintila luo tunteen maaseudusta.
Keskuspuisto	24. Kohde, joka pitäisi ottaa talvikunnossapidon piiriin	Talvella erittäin liukas ajoittain, suosittu reitti joka ei kuulu talvikunnossapidon piiriin.
Keskuspuisto	20. Kunnostusta kaipaava viheralue	Talvella täällä on hienot ladut, mutta voisiko sinne myös tehdä kävelijöille polkupyöräilijöille ("läskipyörä" nykyään erittäin suosittu talvella) kulkureittejä. Itse hiihdän ja pyöräilen, mutta tiedän että kun kaikki kävelytiet muutetaan latuverkostoksi, niin syntyy kismaa kävelijöiden/pyöräilijöiden ja hiihtäjien kesken, valitettavasti
Keskuspuisto	3. Luontoelämyksiä tarjoava paikka	Todella hieno lähes luonnontilassa oleva alue.
Keskuspuisto	2. Hieno, viihtyisä viheralue	Todella kivat lenkkeily- ja pyöräilymaatot. Helposti tavoitettavissa melkein kotiovelta. Paljon käyttäjiä.
Keskuspuisto	28. Metsä, jossa ei saa tehdä hoitotoimenpiteitä	Tuomarinkylän metsät ovat hyvät juuri näin
Keskuspuisto	2. Hieno, viihtyisä viheralue	Täppä saattoi mennä vääräänkin paikkaan, mutta aarnimetsä on hieno.
Keskuspuisto	27. Niitty tai peltoalue, jonka toivon säilyvän avoimena	Tärkeä alue ulkoilijoille mukaan lukien hiihtäjät
Keskuspuisto	19. Kunnostusta kaipaava katu, tori tai aukio	Tätä puistoa tulisi todella kehittää!
Keskuspuisto	9. Lasten suosikkipaikka	Upea alue kaikenlaisen urheiluun: hiihtoon, lenkkeilyyn, pyöräilyyn.
Keskuspuisto	4. Hieno maisema tai näkyvä	Upeita näkymiä rantapolulta jokeen ja koskiin
Keskuspuisto	7. Erityisen hieno kohde, todellinen helmi	Uusi leikkipaikka on tosi kiva.
Keskuspuisto	3. Luontoelämyksiä tarjoava paikka	Vaihteleva luonto. Pellolta löytää kevään ensimmäiset kiurut ja työttöhyypät.
Keskuspuisto	23. Paikkaan tai reitille tarvitaan valaistus	Valaistus tarpeen!

Kadun / puiston nimi	Kysymys	Avoin kommentti
Keskuspuisto	6. Historiallisesti merkittävä paikka	Vallihaudat
Keskuspuisto	6. Historiallisesti merkittävä paikka	Vallihaudat hieno yksityiskohta keskuspuistossa
Keskuspuisto	17. Vaikeakulkunen käytävä tai ulkoilureitti	Vanha hiihtoreitti kaventunut kun Golfin aita ei enää avata talvisin ja latuja vedetä leveämmältä
Keskuspuisto	1. Toimiva, viihtyisä katu, tori tai aukio	Vanha miljö, rakennukset, pihat.
Keskuspuisto	13. Meluisa ja rauhaton paikka	Vanhan Pehtoorin kesäiset joka keskiviikkoiset motoristikokoukset aiheuttavat Laamannentielle melua kohtuuttomasti. Kokoukset on sinällään hyvä ja varmasti tukee osaltaan Vanhan Pehtoorin säilymistä meidän kaikkien ilonamme. Motoristit vain monesti innostuvat ajamaan tietä edestakaisin sen sijaan että ajelisivat Pehtooriin ja myöhemmin pois. Lisäksi alueen pikkupojat innostuvat peesaamaan isompia moioiensa kanssa.
Keskuspuisto	16. Huonokuntoiset kalusteet ja rakenteet	Vanhat kuntoilupenkit
Keskuspuisto	4. Hieno maisema tai näkymä	Vantaan joen rannat ovat hienoja ulkoilualueita. Toivoisin myös Helsingin puolelle rantaan mm. Torpparinmäen kohdalle, enemmän penkkejä. Ainakin osan penkeistä pitäisi olla siten, että voisi katsoa jokeen päin.
Keskuspuisto	22. Paikka, jossa haluaisin päästä veden ääreen	Vantaanjoen etelärannat voisivat olla vielä paremmassa käytössä eli polkuja ja pengerryksiä yms. voisi olla enemmän.
Keskuspuisto	5. Hiljainen ja rauhallinen paikka	Vantaanjoen rannalla Keskuspuiston ja Haltialan kohdalla pääsee nauttimaan rauhasta.
Keskuspuisto	26. Paikka tai reitti, josta toivoisin avattavan näkymiä	Vantaanjoen rannan ryteikköä voisi harventaa ja lisätä muutamia penkkejä, joista voisi katsoa jokea.
Keskuspuisto	22. Paikka, jossa haluaisin päästä veden ääreen	Vantaanjoen varressa olevaa ryteikköä voisi siistiä Haltialan tilan ja Tuusulantien väliltä. Tiedän, että siellä jossain pesii satakieli, mutta olisi mukava nähdä jossain kohdassa jokikin, kun sellainen siellä on. Tuusulantien ja Tuomarinkylän välillä maisema on tosi hieno, kun joki näkyy.
Keskuspuisto	15. Heikko näkyvyys reitin varrella	Vantaanjoen varret kasvavat kesäisin tukkoon nokkosta ja pujoa. Pensasto on tärkeää linnuille, mutta paikka paikoin jokinäkymät voisi avata kevyen liikenteen väylälle päin.
Keskuspuisto	8. Alue, jossa ulkoilen eniten	Vantaanjoen varret. Haltialan tila on mainio taukopaikka.
Keskuspuisto	22. Paikka, jossa haluaisin päästä veden ääreen	Vantaanjoen varteen olisi kiva saada joitakin paikkoja, missä pääsisi helposti veden äärelle.
Keskuspuisto	22. Paikka, jossa haluaisin päästä veden ääreen	Vantaanjoen varteen voisi tehdä jonkinlaisen pienen laiturin, jolle ulkoilijat pääsivät katselemaan jokimaisemaa. Nyt rantaa peittää tiheä pusikko.
Keskuspuisto	29. Hoidon tarpeessa oleva metsä	Varjostaa asuintontteja
Keskuspuisto	2. Hieno, viihtyisä viheralue	Vihreä saareke keskellä peltomaisemaa.
Keskuspuisto	1. Toimiva, viihtyisä katu, tori tai aukio	Viihtyisä, perinteinen kartanoympäristö
Keskuspuisto	20. Kunnostusta kaipaava viheralue	Voisiko paloheinänhuipun pohjoispuolen rinteeseen raivata kesällä/syksyllä vaikka raivaussahalla? Tuossa on loistava mäki vaikka lasketella, jossa ihmiset satunnaisesti käyvät. Nyt rinne on kuitenkin vesakoitunut, joka haittaa laskemista.

Kadun / puiston nimi	Kysymys	Avoim kommentti
Keskuspuisto	20. Kunnostusta kaipaava vihialue	Voisiko täällä meidän ihanalla lähivirkistysalueella huomioida talvisin muutkin käyttäjät kuin hiihtäjät? Tilaa olisi jättää ladut pois joiltakin reiteiltä. Haaveena olisi saada sellainen metsäinen valaistu reitti, jota pitkin voisi kulkea ainakin muutaman kilometrin lenkin. Pohjan sille voisi ajaa vaikka latukoneella, jolloin perheetkin voisivat ulkoilla siellä lapsia pulkissa vetäen. Tällaiselle reitille tai useammallekin olisi todellinen tarve. Se mahdollistaisi niin monelle pääsyn nauttimaan talvisesta luonnonrauhasta. Metsillä on todettu olevan monia terveysvaikutuksia, joten reitillä olisi kansanterveydellistäkin merkitystä, ja lisäksi reitti vähentäisi muiden käyttäjien vastakkainasettelua hiihtäjien kanssa, kun kaikilla olisi paikka, jossa saisi rauhassa kulkea. Toivottavasti saamme jo ensi talvena nauttia tällaisesta uudesta kaikille käyttäjille avoimesta "talvipolusta".
Keskuspuisto	1. Toimiva, viihtyisä katu, tori tai aukio	Ylä-Fallin tie ja Tasaisenpellontie ovat idyllisiä katuja pellon reunassa.
Kirsikkapuro	7. Erytisen hieno kohde, todellinen helmi	Tässä kohdassa kiteytyy palanen Pakilan historiaa; vanha huvila, maakellari, puro, siltarumpu, kerroksellinen asuinrakentaminen.
Kirsikkapuro	2. Hieno, viihtyisä vihialue	Ainoa "puisto" Pakilan tässä neljänneksessä. Ihana puro, hoidetut nurmet, rusokirsikka ja kuuset, mukavasti rahiseva hiekkakäytävä.
Kirsikkapuro	2. Hieno, viihtyisä vihialue	Puronvarsi on kiva ja virkistävä pieni vihialue, jossa on ihana, kun on juoksevaa vettä! Ehdottomasti säilytettävä!
Klaukkalanpuisto	15. Heikko näkyvyys reitin varrella	Miksi lasten leikkipaikalla ei ole valaistusta? Sen sijaan viereisellä pallokentällä paistavat valot, vaikka kukaan ei siellä koskaan palloile.
Klaukkalanpuisto	24. Kohde, joka pitäisi ottaa talvikunnossapidon piiriin	Olisi ihanaa, jos talvisin olisi jokunen reitti myös kävelijöille
Klaukkalanpuisto	24. Kohde, joka pitäisi ottaa talvikunnossapidon piiriin	Olisi ulkoilijoille runsaslumisena talvena mukava reitti jos olisi aurattu ja liukkaalla hiekoitetukin. On jyrkkä mäki joka liukkaalla hankala.
Klaukkalanpuisto	15. Heikko näkyvyys reitin varrella	Tässä on aivan hirveän synkän näköinen tiheä kuusikko. Turvaton olo kun tässä lenkkeilee.
Klaukkalanpuiston siirtolapuutarha	3. Luontoelämyksiä tarjoava paikka	Luonto ja eläimet
Klaukkalanpuiston siirtolapuutarha	9. Lasten suosikkipaikka	Leikkipuisto siirtolapuutarhojen kupeessa
Klaukkalanpuiston siirtolapuutarha	20. Kunnostusta kaipaava vihialue	Nykyisellään joutomaata
Klaukkalanpuiston siirtolapuutarha	20. Kunnostusta kaipaava vihialue	Ikävästi jäänyt tämä alue käyttämättä. Ennen oli lasten kesäleirejä, mutta nyt vain kasa heinää.
Klaukkalanpuiston siirtolapuutarha	3. Luontoelämyksiä tarjoava paikka	Vantaanjoen rannan kävelyreitti ja Tuomarinkylän kartano tarjoavat luontoelämyksiä ympäri vuoden
Koivumäenpuisto	21. Tarvittava uusi kulkuyhteys	Olisi hienoa, jos ainakin Torpparinmäentien pään/Notaarintien asukkaat voisivat käyttää tietä myös autoilla: ekologista sekä aikaa säästävää. Tämä toki syytä toteuttaa kevyen liikenteen liikkumista vaarantamatta.
Koivumäenpuisto	15. Heikko näkyvyys reitin varrella	Vaikea nähdä oikealta tulevat autot, kun kääntyy kohti liikenneympyrää.
Kuusmiehenniitty	3. Luontoelämyksiä tarjoava paikka	No, joo golfkenttä. Pelaa siellä monen muun kanssa. Uudet lammikot ovat tuoneet vesilintuja ja elämää. Laulujoutsenparikin yhden poikasen kanssa asusteli vähän aikaa. Samoin liejukanat, nokikanat, telkät allit ym. ovat löytäneet lammek. Ulkoilureiteiltä voi kiikaroida ja kuvata.
Kuusmiehenniitty	2. Hieno, viihtyisä vihialue	Jokiamiesgolf loistavien yhteyksien päässä. Sopii hyvin alueen luontoon.

Kadun / puiston nimi	Kysymys	Avoin kommentti
Kuusmiehenniitty	8. Alue, jossa ulkoilen eniten	Paloheinän golfkenttä on upea ulkoilupaikka
Kuusmiehenniitty	14. Turvaton paikka: Kerro miksi alue on turvaton	Golfkentän suoja-aita rikki
Kuusmiehenniitty	2. Hieno, viihtyisä viheralue	Talvisin toimii hiihtäjien lisäparkkipaikkana. Kesäisin eri liikuntamuotojen harrastuspaikkana esim. jalkapallo, puistojummat.
Kuusmiehenniitty	14. Turvaton paikka: Kerro miksi alue on turvaton	Golfkentän suoja-aita rikki
Kuusmiehenniitty	8. Alue, jossa ulkoilen eniten	Golf-kentälle pitäisi sallia puuistutuksia
Kuusmiehenniitty	27. Niitty tai peltoalue, jonka toivon säilyvän avoimena	Golfkentän alue ja sen jatkeena olevat peltoreiitit, missä talvisin kulkee hiihtolatu.
Kuusmiehenniitty	8. Alue, jossa ulkoilen eniten	Helsingin paras hiihtolatureitti kulkee mielestäni Paloheinästä peltoja pitkin Niskalaan ja sieltä edelleen Vantaan joen vierustaa Pitkällekoskelle josta voi palata metsän reunaan pitkin takaisin Niskalaan ja edelleen Paloheinään. Ainut korjattava asia olisi, että Paloheinässä latureitti olisi palautettava entiseen leveyteensä golfkentän kohdalla.
Kuusmiehenniitty	8. Alue, jossa ulkoilen eniten	Golfkenttä palvelee hienosti kaikenlaisia ja kaikenikäisiä golffareita.
Kuusmiehenniitty	18. Reitti tai paikka, johon vesi tulvii tai kertyy suuria lätköitä	Lumien sulamisen aikaan vesi tulvii kävelytielle.
Kuusmiehenniitty	8. Alue, jossa ulkoilen eniten	Upea golfkenttä, vietämme aikaa kesällä joka päivä töiden jälkeen
Kuusmiehenniitty	14. Turvaton paikka: Kerro miksi alue on turvaton	Uudet linjaukset epäselvät. Mikä liittymä on jalankulkijoille, mikä autoille. Ainakin talvella epäselvää
Kuusmiehenniitty	25. Kalusteiden tarve, esim. penkki, roska-astia	Uusille viheralueille voisi laittaa kaveriporukoiden tarpeisiin sopivia (pienpeleihin sopivia) jalkapallomaaleja.
Käräjäpuisto	12. Epäsiisti ja roskainen paikka	Tämä puisto pitäisi harventaa. Nyt rytörisukkoa!
Käräjäpuisto	9. Lasten suosikkipaikka	Lapset tykkäävät touhuta metsässä, mutta se on liian metsittyä. Harvennusta tarvitaan.
Käräjäpuisto	20. Kunnostusta kaipaava viheralue	Risukko raivattava ja metsä hoidettava
Käräjäpuisto	28. Metsä, jossa ei saa tehdä hoitotoimenpiteitä	Täällä on havaittu jopa valkoselkätikka
Käräjäpuisto	1. Toimiva, viihtyisä katu, tori tai aukio	Mukava metsäinen kevyenliikenteenväylä/kävelytie
Käräjäpuisto	12. Epäsiisti ja roskainen paikka	Käräjäpuistossa on paljon kaatuneita puita ja risukkoa. Alueella vaarallisia konkelossa olevia puita, lapsille erittäin vaarallinen paikka
Käräjäpuisto	6. Historiallisesti merkittävä paikka	Hieno metsikkö jonka osalta voisi tehdä pusikoiden harvennusta ja perkaamista
Käräjäpuisto	20. Kunnostusta kaipaava viheralue	Pikkuinen metsikkö on taas pusikoitunut raivaamisen jälkeen, olisi taas aika poistaa parimetriset risut, jotka kaatuvat tielle estäen näkyvyyttä. Pähkinäpensaat pitää säilyttää.
Käräjäpuisto	1. Toimiva, viihtyisä katu, tori tai aukio	Lapsille kiva leikkipaikka
Käräjäpuisto	2. Hieno, viihtyisä viheralue	Luonnonmukainen pikku metsikkö lisää taajaan rakennetun alueen rauhaa ja on samalla turvallinen leikkipaikka pikkulapsille.
Käräjäpuisto	20. Kunnostusta kaipaava viheralue	Onko Käräjäpuiston tarkoitus olla täysin luonnontilaisena? Miksei sitä voisi hieman raivata (ei liikaa), jotta sitä voisivat käyttää niin lapset kuin koiranulkoiluttajatkin? Nyt puistoon ei kunnolla ei edes pääse.
Käräjäpuisto	12. Epäsiisti ja roskainen paikka	Puiston reunan asukkaat kantavat puutarha jätteensä ym. roskansa puistoon, myös komposteja rakennettu puiston puolelle

Kadun / puiston nimi	Kysymys	Avoin kommentti
Käräjäpuisto	29. Hoidon tarpeessa oleva metsä	Risikko raivattava ja metsä hoidettava
Köyhänmiehenpelto		Olisiko tässä nopeusnäytön paikka?
Köyhänmiehenpelto	17. Vaikeakulkunen käytävä tai ulkoilureitti	K-kaupalle saisi olla kunnollinen kevyen liikenteen yhteys Yhdyskunnantien suunnasta
Köyhänmiehenpelto	27. Niitty tai peltoalue, jonka toivon säilyvän avoimena	Tuomarinkylän pellot
Köyhänmiehenpelto	5. Hiljainen ja rauhallinen paikka	Hieno kävelyreitti ja ranta
Köyhänmiehenpelto	26. Paikka tai reitti, josta toivoisin avattavan näkymiä	Joenrannan pusikoita pois, että joelle avautuu näkymiä
Köyhänmiehenpelto	2. Hieno, viihtyisä viheralue	Ihanat maalaismaisemat!
Köyhänmiehenpelto	8. Alue, jossa ulkoilen eniten	Hienoa ulkoilualetta kauttaaltaan! Kiitos myös hyvästä latujen kunnossapidosta silloin, kun lunta on.
Köyhänmiehenpelto		Saman asian huomannut. Kaupasta evästä hakevat ihmiset saavat evänsä syötävä juuri kaupankulmalla ja roskat jäävät siihen.
Köyhänmiehenpelto	8. Alue, jossa ulkoilen eniten	Hyvä ulkoilureitti. Välillä voi katsella hevosia tai käydä kahvilla. Rauha.
Köyhänmiehenpelto	4. Hieno maisema tai näkymä	Kesällä kaunis maisema rakennuksineen. Heinänteon aikaan ihana näkymä.
Köyhänmiehenpelto	4. Hieno maisema tai näkymä	Peltoa, joki, uimaranta, tallit, hevoset, ulkoilijat, lapset, aikuiset, vanhuksset - kaikki sulassa sovussa nauttimassa milloin mistäkin
Köyhänmiehenpelto	27. Niitty tai peltoalue, jonka toivon säilyvän avoimena	Tämä on Pohjois-Helsingin komein maisema, rakentamattomien peltujen yli voi nähdä Vantaalle asti.
Köyhänmiehenpelto	21. Tarvittava uusi kulkuyhteys	Kevyen liikenteen silta yli Vantaanjoen tarvittaisiin tähän.
Köyhänmiehenpelto	27. Niitty tai peltoalue, jonka toivon säilyvän avoimena	Toivon, että Tuomarinkylän suojeltu RKY-alue säilytetään mahdollisimman ennallaan, metsälaikut siellä missä ne ovat ja upeat peltoaukeat nykyisena.
Köyhänmiehenpelto	19. Kunnostusta kaipaava katu, tori tai aukio	Toivon polun varrelle uudestaan lasten leikkipaikkaa.
Köyhänmiehenpelto	18. Reitti tai paikka, johon vesi tulvii tai kertyy suuria lätäköitä	Tämä ja koko alueen ratsastustiet ovat aivan mahtavia, niitä saisi lisätä, mutta tässä kohtaa rannan lähellä tie routii helposti, jolloin reitti on hevosille vaarallinen, voi juuttua kaviosta routakuoppaan. Mutta kaupunki korjaa tien aina tosi nopeasti, siitä suurkiitos.
Laamannipuisto	18. Reitti tai paikka, johon vesi tulvii tai kertyy suuria lätäköitä	Kuoppaan kertyy vesi keväisin. Roskakori siirrettiin äsken juuri tähän kuoppaan.
Laamannipuisto	2. Hieno, viihtyisä viheralue	Koiran ulkoiluttajien lempipuisto
Laamannipuisto	16. Huonokuntoiset kalusteet ja rakenteet	Lasten kipeilytelineestä puuttuu kaiteita.
Laamannipuisto	16. Huonokuntoiset kalusteet ja rakenteet	Rauhallinen puisto, jonka toimintoja voisi uusia
Laamannipuisto	18. Reitti tai paikka, johon vesi tulvii tai kertyy suuria lätäköitä	Roskiksen uusi sijoituspaikka on mielestäni erittäin hyvä. Samalle paikalle kuitenkin kertyy aina keväisin runsaasti vettä.
Laamannipuisto	18. Reitti tai paikka, johon vesi tulvii tai kertyy suuria lätäköitä	Leikkipuiston reunassa kävelytien varrella on joka kevät iso lätäkköalue. Pienille lapsille se on vaaran paikka jäiden sulaessa.
Laamannipuisto	2. Hieno, viihtyisä viheralue	Mukavasti hoidettu viheralue. Meluaidasta voisi täälläkin olla tosin hyötyä...
Laamannipuisto	25. Kalusteiden tarve, esim. penkki, roska-astia	Puistoon voisi ideoida "kerääthän koirasi jätökset" -kylttejä myönteisessä hengessä. Esim. tiedon kautta: Tiedäthän, että alueella asuu runsaasti koiria ja puiston kasvillisuus ei kestä, tms... Nykyisin jätöksiä on valtavasti.

Kadun / puiston nimi	Kysymys	Avoin kommentti
Laamannipuisto	12. Epäsiisti ja roskainen paikka	Meluaita on erittäin huonossa kunnossa ja epäsiisti. Graffitteja on runsaasti.
Laamannipuisto	8. Alue, jossa ulkoilen eniten	Leikkipolku alkaa tästä.
Laamannipuisto	3. Luontoelämyksiä tarjoava paikka	Leikkipuisto ja pieni urheilukenttä Keskuspuiston reunalla antaa mahdollisuuksia jänis-, kettu- ja pöllöhavaintoihin.
Laamannipuisto	9. Lasten suosikkipaikka	Lähin leikkipuisto on aina ollut kyläilevien lasten suosikkikohde pyörivine "häppättimieheen" ja pikku tyypeiltä hieman taitoa vaativine kipeilytelineineen
Laamannipuisto	20. Kunnostusta kaipaava viheralue	Lasten leikkikenttä on meluisa ja pölyinen heikon meluidan vuoksi
Laamannipuisto	13. Meluisa ja rauhaton paikka	Tänne pitäisi ehdottomasti rakentaa meluaita. Alueella on PALJON asukkaita, joihin aitaamattoman moottoritien melu vaikuttaa.
Laamannipuisto	2. Hieno, viihtyisä viheralue	Viihtyisä lähipuisto, jossa tulee kuljeskeltua koiran kanssa päivittäin. Polut reunan puuston välissä ovat kivaa lähihaisteltavaa ja mainio "viestinvaihtopaikka" lähiseudun koirille.
Laamannirinne	20. Kunnostusta kaipaava viheralue	Mäessä oleva viheralue kaipaa kunnostusta
Lainkaarentien tontti	21. Tarvittava uusi kulkuyhteys	Kaupan pihan poikki oiotaan yli viheralueen, väylä?
Lainkaarentien tontti	3. Luontoelämyksiä tarjoava paikka	Torpparinmäen "portti" pieni viheralue, mm. lehtopöllöjä, huuhekaja myös vieraille
Lainkaarentien tontti	20. Kunnostusta kaipaava viheralue	Pusikko keskellä asuinalueita.. istutuksia
Lainkaarentien tontti	15. Heikko näkyvyys reitin varrella	Risukon siivoustarve
Lainkaarentien tontti	12. Epäsiisti ja roskainen paikka	Tämä joutomaa pitäisi saada rakennettua
Leikkipuisto Etupelto	20. Kunnostusta kaipaava viheralue	jossain vaiheessa puiston pinnoitteet voisi uusia yhtenä kokonaisuutena, alueen pintamateriaalit on aika kirjavia ja halkeileita.
Leikkipuisto Etupelto	9. Lasten suosikkipaikka	Lasten suosiossa. Etenkin kesällä. Puistoruokailu ihan huippu lisä ja tärkeä. Puisto hyvässä kunnossa ja mukava toiminnot. Hyvä paikka treffata kavereita.
Leikkipuisto Etupelto	10. Nuorison suosima alue	Nuoriso oleilee iltaisin.
Leikkipuisto Etupelto	2. Hieno, viihtyisä viheralue	Leikkipuisto, pulkkamäki, luistinrata/pallokenttä
Leikkipuisto Etupelto	14. Turvaton paikka: Kerro miksi alue on turvaton	Epämääräistä porukkaa pyörii entisen Siwan (nykyinen K-market) kulmilla
Leikkipuisto Etupelto	19. Kunnostusta kaipaava katu, tori tai aukio	Taulutie on todella huonossa kunnossa; päällyste on täynnä kuoppia
Leikkipuisto Soihtu	9. Lasten suosikkipaikka	Mukava leikkipuisto. Pienten lasten kanssa kaukana Länsi-Pakilasta
Leikkipuisto Soihtu	14. Turvaton paikka: Kerro miksi alue on turvaton	Leikkipuiston välineitä rikottu, katuvalot usein rikottu
Leikkipuisto Soihtu	9. Lasten suosikkipaikka	Paloheinän leikkipuisto on tärkeä varsinkin pienemmille lapsille. Sitä pitää huoltaa hyvin, ettei kesän öiden nuorisobiletys jäätä jälkiä, jotka haittaavat varsinaista käyttöä. Myös Poliisi voisi siellä käydä ilta-/yöaikaan.
Leikkipuisto Soihtu	9. Lasten suosikkipaikka	Soihtupuisto
Leikkipuisto Soihtu	9. Lasten suosikkipaikka	Tänä talvena erityisesti täällä oli mukava käydä luistelemassa hyvin hoidetulla ulkojäällä
Leikkipuisto Soihtu	9. Lasten suosikkipaikka	Leikkipuisto Soihtu on lapsille tärkeä paikka
Leikkipuisto Soihtu	10. Nuorison suosima alue	Iltaisella nuorison suosiossa
Leikkipuisto Soihtu	9. Lasten suosikkipaikka	Paloheinän koulun viereen on rakennettu mukava leikkipuisto.
Leikkipuisto Soihtu	10. Nuorison suosima alue	10-17v kokoontuvat, koska ei liene muutakaan paikkaa lähistöllä

Kadun / puiston nimi	Kysymys	Avoin kommentti
Leikkipuisto Soihtu	9. Lasten suosikkipaikka	Soihtupuisto
Leikkipuisto Soihtu	9. Lasten suosikkipaikka	Soihtupuisto on hauska paikka kesällä
Leikkipuisto Soihtu	19. Kunnostusta kaipaava katu, tori tai aukio	Ylästeen piha ja ympäristö on kerrassaan masentava
Leikkipuisto Torpparinmäki	9. Lasten suosikkipaikka	Kiva perhetalo lapsille!
Leikkipuisto Torpparinmäki	16. Huonokuntoiset kalusteet ja rakenteet	Leikkipuiston kalusteet ja kiipeilytelineet huonossa kunnossa, osa poltettu ja graffiteja täynnä. Entisen kahluualtaan (nykyään käytetään skeittikaukalona tms.) reunoilla on teräksiset aidantolpat jäljellä, aiheuttavat vaaraa.
Leikkipuisto Torpparinmäki	14. Turvaton paikka: Kerro miksi alue on turvaton	Ei varsinaisesti turvaton paikka, mutta valitettavasti leikkipuistoissa on välillä ilkivaltaa. Mopautoilla ajetaan hiekkateilla, leikkipuiston vieressä.
Leikkipuisto Torpparinmäki	14. Turvaton paikka: Kerro miksi alue on turvaton	Pulkkamäen alaosa isoja vaarallisia kiviä. Puistoa käytetään koirapuistona, joka on kiellettyä
Leikkipuisto Torpparinmäki	14. Turvaton paikka: Kerro miksi alue on turvaton	Valitettavasti leikkipuistoissa on välillä ilkivaltaa. Mopootot ajavat välillä hiekkateilla luvatta.
Lystikukkula	19. Kunnostusta kaipaava katu, tori tai aukio	Koulutuvantie, Koulumestarin tie, Taulutie ovat todella huonossa kunnossa. Isoja kuoppia ja koloja, viemärin kansia. Joskus voisi sivutietkin kunnostaa.
Lystikukkula	4. Hieno maisema tai näkymä	Tältä paikalta Lystikukkulan metsän reunasta ja siirtolapuutarha-alueen korkeimmalta kohdalta Katajapolun päästä aukeaa hieno näkymä vasemmalle yli peltojen ja alhaalle siirtolapuutarhojen ylitse aina Vantaanjoelle saakka. Myös kyseinen näköalakohta Lystikukkulalla on ollut kuvauksellisen kaunis kun siirtolapuutarhalta nousta metsän syleilyyn, mutta valitettavasti juuri tämän kohdan kauneus kärsi yllättäen hyvin ikävällä tavalla 15.3.17 ylimitoitettujen "metsänhoitotöiden", niin isojen kuin pientenkin puiden kaatojen vuoksi. Kauniin metsän reunavyöhykkeen tilalla on nyt jonkinlainen hakkuuaukeus ja jälki on todella rumaa.
Lystikukkula	4. Hieno maisema tai näkymä	Korkean mäen päältä näkyvät peltojen yli. Tässä ollut ennen näköalapenkki, joka olisi kiva saada takaisin. Lystikukkulalla myös sodanaikaisia vallihautoja ja rakennelmia. Syksyllä lehtipuista putoavat neulaset värittävät maan kauniin kullanuskeaksi :)
Lystikukkula	4. Hieno maisema tai näkymä	Lystikukkula kokonaisuudessaan hieno. Lisäksi kukkulalta katsoen Uusipelto on uskomaton vuodenaikojen valojen ja varjojen heijastaja. Olen saanut usein luontoelämyksiä siitä.
Lystikukkula	3. Luontoelämyksiä tarjoava paikka	Lystikukkula on ihan parasta. Alueen ainakin toistaiseksi kohtuullisen luonnonmukaisena säilynyt vanha metsä, suuret puut, kalliot ja hieno hyvinkin vaihteleva aluskasvillisuus ensimmäisen maailmansodan aikaisten linnoituslaitteiden lomassa tarjoaa kaupunkilaiselle aivan korvaamattomia luontoelämyksiä. Metsässä voi sekä sienestää että marjastaa ja siellä voi tavata isompia ja pienempiä metsän eläimiä, metsäkauriista kosteikoiden sammakoihin. Lepakoiden voi nähdä illan hämärtyessä liihoittelevan piiloistaan saalistusretkille ja varsinkin keväisin erilaisten lintujen laulu Lystikukkulan rinteillä ja reunamilla on elähdyttävää kuultavaa.
Lystikukkula	7. Erityisen hieno kohde, todellinen helmi	Lystikukkula!

Kadun / puiston nimi	Kysymys	Avoin kommentti
Lystikukkula	28. Metsä, jossa ei saa tehdä hoitotoimenpiteitä	Lystikukkulan metsä on monimuotoisuudessaan erittäin arvokas luontokohde, joka tulee ehdottomasti jättää mahdollisimman luonnontilaiseksi lähivirkistyskohteeksi. Siellä ei tule tehdä mitään arvokasta ekosysteemiä heikentäviä "metsänhoidollisia" toimenpiteitä. Tässä rauhallisessa metsässä viihtyy monenlaisia lintulajeja ja kanahaukalla on siellä useampikin pesäpuu. Alueen linnoituslaitteissa pesii lepakoita, minkä vuoksi kaikista erityisistä hoito- ja raivaustoimenpiteistä tulee niidenkin alueella pidättäytyä. Lystikukkulalla talvehtivat viikisiipit ovat erityisen alttiita häiriintymään valoisuuden lisääntymisestä ja saalistavat metsän hämyssä. Tästä syystä koko alue tulee säilyttää ennallaan, puita ei tule kaataa ja metsänreunat on pidettävä ehjän metsäisinä. Hiljattain Lystikukkulan alueelta on myös tavattu ennestään tuntematon kärpäslaji Leppälattari, jonka toukat kehittyvät lahoppuulla ja samoin lahoppuulla elävä erittäin uhanalainen ja erityisesti suojeltava luontodirektiivilaji Lahokaviosammal.
Lystikukkula	25. Kalusteiden tarve, esim. penkki, roska-astia	Penkki pellon laitaan: näköalat kauas pellolle.
Lystikukkula	2. Hieno, viihtyisä viheralue	Raikas metsä, kiipeily mahdollisuudet
Lystikukkula	17. Vaikeakulkunen käytävä tai ulkoilureitti	Suojatien kohdalla päällyste rikki. On epävakaata ajaa siitä kääntyen yli.
Lystikukkula	29. Hoidon tarpeessa oleva metsä	Tuomarinkartanon alueen metsäalueet kaipaavat jonkin verran hoitoa
Lystikukkula	3. Luontoelämyksiä tarjoava paikka	Tuomarinkylän alue on viihtyisä ja ulkoilijoiden suosima.
Lystikukkula	7. Erityisen hieno kohde, todellinen helmi	Upeat vanhat lehtikuuset muodostavat ainutlaatuisen mäkimiljöön.
Lystikukkula	2. Hieno, viihtyisä viheralue	Hienot ulkoilumaastot
Lystikukkula	14. Turvaton paikka: Kerro miksi alue on turvaton	Toivoisin alueen ratsastusreiteille (joista suuri kiitos Helsingin kaupungille) nykyistä selkeämpiä opasteita, siten että jalankulkuliikenne olisi omilla reiteillään ja hevoset omillaan. Tämä on iso turvallisuuskysymys, hevoset ovat koostaan huolimatta pelokkaita eläimiä ja voivat aiheuttaa vaaraa paitsi ratsastajalle, myös ulkopuolisille.
Lystikukkula	25. Kalusteiden tarve, esim. penkki, roska-astia	Roskiksia lisää
Lystikukkula	3. Luontoelämyksiä tarjoava paikka	Pöllöjä, kettuja, jäniksiä mm näkyy useinkin
Lystikukkula	24. Kohde, joka pitäisi ottaa talvikunnossapidon piiriin	Tuomarinkartanon ja ison avovaraston edusta on jääkalien aikaan vaarallisen liukas, eikä siitä tunnu huolehtivan kukaan. Ulkoilutiet on hoidettu hyvin, mutta miksi tässä kartanoa ohittaessa pitää ulkoilijoiden hiipiä, että pysyy pystyssä? Hiekoitusta tänne liukkaalla kelillä.
Lystikukkula	7. Erityisen hieno kohde, todellinen helmi	Kaunis korkealla mäellä kulkeva hiekkatie, upeita vanhoja lehtikuusia, kanahaukkojen pesimäpuita.
Lystikukkula	1. Toimiva, viihtyisä katu, tori tai aukio	Historia, kauniit näkymät, rauha, hiljaisuus, ei autoliikennettä tai sitä on vähän, maalaiskylän tunnelma, ei asfalttia.
Lystikukkula	6. Historiallisesti merkittävä paikka	Linnoitukset
Lystikukkula	2. Hieno, viihtyisä viheralue	Lystikukkulan ihana luonnonmukaisena säilynyt metsä ja ensimmäisen maailmansodan aikaisten rakennelmien mystiikka, Vantaanjoenvarren avarana lainehtiva peltomaisema ja uimarannat, Tuomarinkylän kartanon puistot, rakennukset ja hevoset, siirtolapuutarha-alueen idylli.

Kadun / puiston nimi	Kysymys	Avoin kommentti
Lystikukkula	3. Luontoelämyksiä tarjoava paikka	Lystikukkulan metsä kokonaisuudessaan.
Lystikukkula	9. Lasten suosikkipaikka	"Vallihautametsä"
Lystikukkula	2. Hieno, viihtyisä viheralue	"Vallihautametsä" on jännittävä leikkipaikka, jossa voi nähdä haukkaa ja palokärkeä
Lystikukkula	6. Historiallisesti merkittävä paikka	Ensimmäisen maailmansodan aikaiset linnoituslaitteet ja Lystikukkulaa kiertävä tykkitie.
Lystikukkula	6. Historiallisesti merkittävä paikka	Ensimmäisen maailmansodan aikaisia juoksuhautoja varsin hyvässä kunnossa
Lystikukkula	25. Kalusteiden tarve, esim. penkki, roska-astia	Tässä ollut ennen näköalapenkki. Olisi kiva lenkillä istahtaa ja mukava myös ikäihmisille.
Lystikukkula	2. Hieno, viihtyisä viheralue	Koko Tuomarinkylä alueena säilytettävä!
Lystikukkula	10. Nuorison suosima alue	Aika usein täällä pelataan värikuulasotaa tai ajellaan pyörillä
Lystikukkula	28. Metsä, jossa ei saa tehdä hoitotoimenpiteitä	Hyvä tällaisenaan
Lystikukkula	1. Toimiva, viihtyisä katu, tori tai aukio	Notaarintie ja sen varrelle rakennetut Helsinki-pientalot muodostavat kiinnostavan, modernin ja samalla hyvin ympäristöön sopivan kokonaisuuden.
Lystikukkula	3. Luontoelämyksiä tarjoava paikka	Lystikukkulalla pitäisi myös jatkossa olla mahdollista ratsastaa. Vanhat vallihaudat pysyivät kunnossa niin kauan, kun niitä käyttivät muut kuin "kaupunkisotaa" softair-aseilla käyttävä nuoriso, jotka rakensivat sinne kaikenlaisia "bunkkereita" yms. Lystikukkulalla näkee viikoittain kauriita, kanahaukkoja ja pienempiä lintuja, joka on hienoa näin lähellä asutusta.
Lystikukkula	8. Alue, jossa ulkoilen eniten	Mukava hiekkatie ulkoiluun. Metsään johtaa kivoja pikkupolkuja.
Lystikukkula	2. Hieno, viihtyisä viheralue	Hieno, kukkulaa ympäröivä pieni metsikkö.
Lystikukkula	28. Metsä, jossa ei saa tehdä hoitotoimenpiteitä	Lystikukkula on Tuomarinkartanon alueen pieni, mutta sitäkin tärkeämpi metsikkö. Hienoa, että tänne ei moottorisahaa ole tuotu, vaan kaupunki on osannut pitää metsikön suhteellisen hyvin luonnontilassa, mitä nyt myrskyn kaatamia puita on käyty ottamassa pois poluilta. Täällä kun itse malttaa olla liikkumatta, voi virkistyä seuraamalla villieläinten elämää ja toki uljaiden ratsukoiden ja metsän hajusta huumaantuvien koirienkin elämää. Lystikukkulalla ja viereisessä Siliuksenmäen metsässä asuu oravia, kettuja, supeja, kanahaukkoja, lukuisia pikkulintulajeja jne. Täällä ei saisi tehdä metsänhoitotoimenpiteitä jo senkin takia, että paikasta on löydetty harvinainen leppälattari, joka elää Lystikukkulan kaltaisessa, luonnontilaisessa metsässä. Alue toimii myös ulkoilmanuorisotalona, kun nuoret pojat harrastavat täällä sotaleikkejään, ja he ottavat hienosti muut ulkoilijat huomioon keskeyttämällä ammunnan, jos muita on tulossa. Tosin pysyistä jää luontoon valtavasti muovikuulia, ne kun keräisivät vielä pois. Alueella käy valitettavasti välillä myös mopopoikia rallikiertueillaan, mikä pelottaa eläimiä ja vihastuttaa osaa ulkoilijoista.
Lystikukkula	28. Metsä, jossa ei saa tehdä hoitotoimenpiteitä	Kävely Lystikukkulalla on kuin aikamatka ikivanhaan metsään
Lystikukkula	21. Tarvittava uusi kulkuyhteys	Jokamiehenoikeudet eivät ole enää ihmisten tiedossa ja kartanon pelloille on muodostunut polkuja. Osan niistä voisi tehdä ulkoiluteiksi.
Lystikukkula	2. Hieno, viihtyisä viheralue	Lystikukkula on luonnontilainen ympäristö, upeaa vanhaa metsää, jossa mieli lepää. Metsänhoidolliset toimenpiteet pitää jättää todella minimiin, että metsän monimuotoisuus säilyy. Terveitä puita ja pensaita ei saa kaataa reuna-alueiltakaan.
Lystikukkula	28. Metsä, jossa ei saa tehdä hoitotoimenpiteitä	Toivon, että alueen ainoat metsät, Lystikukkula ja Siliuksenmäki, säilytetään mahdollisimman luonnontilaisina.

Kadun / puiston nimi	Kysymys	Avoin kommentti
Lystikukkula	2. Hieno, viihtyisä viheralue	Tuomarinkylän koko kartanon alue on hieno viheralue, jossa voi harrastaa monenlaista asiaa: mm. ratsastusta, koiraharrastuksen eri osa-alueet, hiihtämistä, pyöräilyä, lintubongausta, ulkoilua yms. yms. Ja mitään näistä ei tarvitse tehdä talojen ja liikenteen keskellä vaan on metsää ja peltoa missä liikkua.
Lystikukkula	1. Toimiva, viihtyisä katu, tori tai aukio	Historia, kauniit näkymät, rauha, hiljaisuus, ei autoliikennettä tai sitä on vähän, maalaiskylän tunnelma, ei asfalttia.
Lystikukkula		Epäonnistunut melutorjunta Kehä 1:llä ja Tuusulanväylällä. Tuulen suunnalla iso vaikutus. Käsittämätöntä Suomen viikkaimmalla (?) solmukohdalla. Resepti: Kehä1 tunneliin, nopeuksien pudottaminen, melutorjunta lähemmäs auton renkaita eikä 40 metrin päähän.
Lystikukkula	3. Luontoelämyksiä tarjoava paikka	Aarnimetsän tuntua pienellä alueella; joskus saattaa nähdä haukan tai kauriin
Lystikukkula	5. Hiljainen ja rauhallinen paikka	Hiljainen ja rauhallinen Lystikukkulan vanha metsä Tuomarinkylän kartanon kainalossa toivottavasti myös jatkossa tulee säilymään sellaisena.
Lystikukkula	5. Hiljainen ja rauhallinen paikka	Kuin keskellä "villiä luontoa", hiljaista, kaunis polku, joka kulkee peruskalliota pitkin.
Lystikukkula	5. Hiljainen ja rauhallinen paikka	Lystikukulalla voi rauhoittua ja nauttia maisemasta.
Lystikukkula	26. Paikka tai reitti, josta toivoisin avattavan näkymiä	Maisema näkynyt ennen paremmin peltojen yli.
Lystikukkula	25. Kalusteiden tarve, esim. penkki, roska-astia	Näköalapenkki.
Lystikukkula	3. Luontoelämyksiä tarjoava paikka	Todella arvokasta että meillä on tällainen paikka lähellä keskustaa. Luonto niin lähellä. Jokaiselle ulkoilijalle jotain. Liikut sitten jalan, koiran kanssa, hevosen selässä, pyörällä, hiihtäen. Vuodenajat pääsee näkemään ja tuntemaan läheltä. Paras paikka rentoutua.
Lystikukkula	27. Niitty tai peltoalue, jonka toivon säilyvän avoimena	Tuomarinkylä peltoalue on oleellinen osa kartanomiljöön kokonaisuutta. Maisemaa ei saisi rakentaa tukkoon.
Lystikukkula	6. Historiallisesti merkittävä paikka	Tuomarinkylä silkkaa upeaa historiaa jota tulee kunnioittaa ja vaalia
Lystikukkula	10. Nuorison suosima alue	Tätä Lystikukkulaa suosii muutkin, mutta myös nuoret. Kiva, paikallinen salagrillauspaikka, täytyy joskus testata. Alkää vaan hävittääkö sitä. Metsälle ei kannata tehdä mitään, juuri hyvä sellaisenaan, kun puut ja kasvit saa lahota itseksensä ajan saatossa ja siementää uutta. Ei valaistusta tänne, koska lepakot. Ei valaistusta lisää oikeastaan koko kartanoalueelle lukuun ottamatta kartanon päärakennusta, jonka voisi kohdevalaista pehmeän keltaisella sävyllä ulkoa päin kuten ravintola on nyt, se näyttää hyvältä.
Lystikukkula	4. Hieno maisema tai näkymä	Upea peltoaukea
Lystikukkula	4. Hieno maisema tai näkymä	Upea siirtolapuutarhanäkymä
Lystikukkula	23. Paikkaan tai reitille tarvitaan valaistus	Valaistuna tulisi enemmän käyttöä iltaisin, upea lenkkeilytie.
Lystikukkula	28. Metsä, jossa ei saa tehdä hoitotoimenpiteitä	Vanha metsä
Lystikukkula	11. Vanhusten suosima alue	Vanhuksille rauhalliset ja turvalliset ulkoilumaastot.
Lystikukkula	4. Hieno maisema tai näkymä	Voi kun tämä metsä olisi isompi. On se niin hieno.
Lystikukkula	3. Luontoelämyksiä tarjoava paikka	Voi seurata kauriiden, kettujen ja jänisten elämää sekä nähdä monenlaisia lintuja mm. kanahaukka pesii tällä mäellä
Navettahaka	7. Eriyisen hieno kohde, todellinen helmi	Ratsastuskeskus on todellinen helmi. Ison kentän vieressä on katsomo, jonka alla olevan nurmen hoito kuuluu kuulemma kaupungille. Sitä hoitoa voisi tehostaa tai palkata kesäpassilla nuorisoa niittämään ja siistimään katsomoaluetta rikkaruhoista.

Kadun / puiston nimi	Kysymys	Avoin kommentti
Navettahaka	19. Kunnostusta kaipaava katu, tori tai aukio	Historiatietoa kaduista: Olisi kiva nähdä mitkä ovat vanhoja katuja alueella. Esim. Pakilantie aikoinaan loppui Väitalontien risteykseen. Katukylteissä voisi olla vaikka kadun valmistumisvuosi tms. Tuomarinkylässä oli vähän aikaa 1950 vuoden tienoilla, ainakin kartassa, "Tuomarilantie", joka nykyään on ulkoilutie Paloheinän koululta Sysimiehentielle. Ja niin pois päin
Navettahaka	7. Erityisen hieno kohde, todellinen helmi	Uniikki kartano, joka pitää säilyttää.
Navettahaka	3. Luontoelämyksiä tarjoava paikka	Upea miljöö jossa on kiva käydä katsomassa hevosia lasten kanssa.
Navettahaka	8. Alue, jossa ulkoilen eniten	Ihanat ulkoilureitit ja välipalalle pääsee helposti :)
Navettahaka	17. Vaikeakulkunen käytävä tai ulkoilureitti	Jostain erikoisesta syystä kaikki ulkoilutiet on talvella latua. Vaikka pelloille vedetään leveät latu-urat ja useita perinteisen latuja, myös kaikki ulkoilutiet on latuna. Koska talviliikunta on muutakin: lasten kanssa kulkemista, pulkanvetoa, koiran ulkoilutusta, talvipyöräilyä jne. jne., ei ole kohtuullista että metsässä ei ole väyliä muille kuin hiihtäjille. Pelkästään tästä syystä johtuu ns. laturaivo. Kun ei ole mitään väylää kulkijoille, eksyy välillä väkisin ladun laitaan. Kohtuutta ja tasa-arvoa kaikille metsästä ja kauniista luonnosta nauttiville! Huono perustelu on, että hiihtokausi on lyhyt, kaikille on annettava sama mahdollisuus nauttia luonnosta ja hienosta alueesta. Latupohja on sitä paitsi liian liukas kulkea pitkään sen jälkeen kun lumet jo muuten sulaneet.
Navettahaka	2. Hieno, viihtyisä viheralue	Hienot peltomaiset, kävely-/hiihtoreitit joen läheisyydessä, melonta- ja uimamahdollisuudet joella.
Navettahaka	27. Niitty tai peltoalue, jonka toivon säilyvän avoimena	Tuomarinkylän pellot pitää olla avoimina, Haltialaan asti
Navettahaka	27. Niitty tai peltoalue, jonka toivon säilyvän avoimena	Hevosalue ja maisema joelle
Navettahaka	6. Historiallisesti merkittävä paikka	kaunis kartano jossa yrittäjät hankkivat elantonsa
Navettahaka	19. Kunnostusta kaipaava katu, tori tai aukio	Paloheinän kirjaston edustan aukio ei ole kovin viihtyisä. En osaa nyt ehdottaa mitään erityistä. Pitäisikö autojen pysäköinti poistaa esimerkiksi? Ja tehdä pieni "puistikko" tai jotain. Kirjaston takana on pysäköintipaikka. Historiaa: Aikoinaan Paloheinäntie kulki suoraan (kirjaston editse) ja pieni koivikkopuisto oli parkkialueen tilalla kolmen tien välissä. Sekään ei oikein toiminut, kun tiet ympäröivät sitä.
Navettahaka	8. Alue, jossa ulkoilen eniten	Tämä on alue, jossa ulkoilen ja liikun hevoseni kanssa päivittäin. Hevosen kanssa täytyy voida liikkua turvallisesti muuallakin kuin maneesissa ja Tuomarinkylänkartanon alueella tämä on mahdollista. Upea ympäristö monenlaiseen tekemiseen.
Navettahaka	27. Niitty tai peltoalue, jonka toivon säilyvän avoimena	Toivon peltomaat säilyttämistä
Navettahaka	27. Niitty tai peltoalue, jonka toivon säilyvän avoimena	Viheralueita, niittyjä, peltoja ja metsiä ei saa rakentaa. Kaikki säilytettävä. Luonnonniittyjä lisää
Niskala	3. Luontoelämyksiä tarjoava paikka	Niskalan ja Haltialan alueen luontokeitteen ovat vertaansa vailla. Mukavaa, että tänne pääsee helposti, vaikkei olisi autoakaan.
Niskala	3. Luontoelämyksiä tarjoava paikka	Ruutinkoski
Niskalan Arboretum	5. Hiljainen ja rauhallinen paikka	Mahtava

Kadun / puiston nimi	Kysymys	Avoin kommentti
Niskalan Arboretum	14. Turvaton paikka: Kerro miksi alue on turvaton	Niskalan pikkuparkki kannattaisi poistaa ja perustaa uusi pellonreunaan vasemmalle ennekuin tullaan Niskalaa. Tämä parantaisi turvallisuutta kun kyseinen parkki on erittäin ahdas viimeiset 30m kun tullaan hyvin ahdas
Niskalan Arboretum	2. Hieno, viihtyisä viheralue	Hieno alue, jossa harvinaisia kasveja.
Niskalan Arboretum	3. Luontoelämyksiä tarjoava paikka	Opetuskohde ja tuiki tarpeellinen dendrologin pyhiinvaelluspaikka. Myös hienoja sieniä.
Niskalan Arboretum	24. Kohde, joka pitäisi ottaa talvikunnossapidon piiriin	talvikunnossapito keinoa
Niskalan Arboretum	8. Alue, jossa ulkoilen eniten	Koko Keskuspuisto on ulkoilijan paratiisi.
Niskalan Arboretum	7. Erytisen hieno kohde, todellinen helmi	Arboretum on kiehtova paikka lasten kanssa.
Niskalan Arboretum	7. Erytisen hieno kohde, todellinen helmi	Eväspöytä Niskalan arboretumin liepeillä. Lähellä huikea sammakkolampi.
Niskalan Arboretum	7. Erytisen hieno kohde, todellinen helmi	Joka keväinen, kesäinen ja syksyinen vierailupaikka. Ihanat harvinaiset ja tutu kasvit. Valitettavan huonolla hoidolla alue on ollut viime vuosina.
Niskalan Arboretum	3. Luontoelämyksiä tarjoava paikka	Mahtava paikka polkuineen
Niskalan Arboretum	5. Hiljainen ja rauhallinen paikka	Vanhoja puulajeja
Niskalan Arboretum	7. Erytisen hieno kohde, todellinen helmi	Viehättävä ulkoilupolku esim. pyöräillen
Nuotiopuisto	5. Hiljainen ja rauhallinen paikka	Hieno reitti Miilutieltä Keskuspuistoon, kävelen tai pyörällä. Valitettavasti ei talvikunnossapitoa! Muhkeita vanhoja puita. Vadelmia!
Nuotiopuisto	2. Hieno, viihtyisä viheralue	Hieno paikka
Nuotiopuisto	6. Historiallisesti merkittävä paikka	Hiukan piilossa olevaa historiaa.
Nuotiopuisto	13. Meluisa ja rauhaton paikka	Kesäisin nuorison suosima päiväkotijärjestelmä, joka ikävä kyllä ei välty ilkeiltä.
Nuotiopuisto	6. Historiallisesti merkittävä paikka	Paloheinän juoksuhaudat
Nuotiopuisto	8. Alue, jossa ulkoilen eniten	Ulkoilutie Miilutieltä Pakilantielle, lähin meitä ja rauhallinen ja metsäinen reitti.
Nuotiopuisto	25. Kalusteiden tarve, esim. penkki, roska-astia	Kävelytie välillä Miilutie-Pakilantie ja Aulikin puisto, tukevia penkkejä joita ei pysty siirtämään. Ikäihmiset käyttävät kävelyreittinään ja tarvitsevat penkkejä levähdystä varten.
Nuotiopuisto	7. Erytisen hieno kohde, todellinen helmi	Tässä on sentään vielä vähän vanhaa metsää jäljellä, vaikka suuri osa kaadettiinkin.
Nuotiopuisto	6. Historiallisesti merkittävä paikka	Linnoitusalueen läpi kävely säilyttää aina.
Nuotiopuisto	29. Hoidon tarpeessa oleva metsä	Metsikkö kaipaa ehdottomasti harvennusta, mutta EI avohakkuuta. Isoja kuusia toivotaan kaadettavan. Metsiköstä on kaatunut puita taloyhtiömme katolle ja pihalle. Se myös varjostaa niin, että taloyhtiömme katto alkaa sammaloitua, samoin osa pihakivetyksestä.
Nuotiopuisto	6. Historiallisesti merkittävä paikka	..mutta myös koirien pissaus ja kakkauspaikka, ikävää!
Nuotiopuisto	6. Historiallisesti merkittävä paikka	1. Maailmansodan linnoituksia ja tykkien pätkä
Nuotiopuisto	25. Kalusteiden tarve, esim. penkki, roska-astia	Miilutien jatkeena länteen olevan ulkoilutien varteen tulisi lisätä roska-astioita koirien jätöksiä varten.
Nuotiopuisto	20. Kunnostusta kaipaava viheralue	KTS. Edelliset vastaukset
Nuotiopuisto	6. Historiallisesti merkittävä paikka	Nuotiopuisto: Hyvin kunnostettu mielenkiintoinen historiallinen ja luontopaikka.

Kadun / puiston nimi	Kysymys	Avoin kommentti
Nuotiopuisto	19. Kunnostusta kaipaava katu, tori tai aukio	Elontie alkaa kaivata kunnostusta. Vesijohtovaurioita on paikattu monesta kohtaa ja todella huonolaatuisella asfaltilla, myös jalkakäytävä paikoin kallellaan(haittaa talvella)
Nuotiopuisto	16. Huonokuntoiset kalusteet ja rakenteet	Usein töhritty ja epäsiisti muuntarakennus. Kaipaisi kohentamista.
Nuotiopuisto	13. Meluisa ja rauhaton paikka	Miilutien päästä Pakilantielle johtavalla kevyen liikenteen väylällä on lumettomaan aikaan äänestä ja vaarallista mopoliikennettä.
Nuotiopuisto	9. Lasten suosikkipaikka	Aulikinpuisto. Kiva paikka erityisesti pienemmille lapsille.
Nuotiopuisto	14. Turvaton paikka: Kerro miksi alue on turvaton	Autot ajavat puiston läpi kävelytien poikki Paloheinästä Pakilaan ja päinvastoin
Nuotiopuisto	2. Hieno, viihtyisä viheralue	Ilmaston edistämistä tarvitaan.
Nuotiopuisto	6. Historiallisesti merkittävä paikka	Kiinnostavia käytäviä
Nuotiopuisto	1. Toimiva, viihtyisä katu, tori tai aukio	Mahtava alue ulkoiluun kaikkina vuodenaikoina
Nuotiopuisto	29. Hoidon tarpeessa oleva metsä	Moni lähimetsä on päässyt rehottamaan vähän liikaa
Nuotiopuisto	15. Heikko näkyvyys reitin varrella	Puusto on valtavaa. Virkistyskäyttö olematonta. Puiden oksat ylettyvät kulkuteille. Puut vaarallisen vanhoja ja ne varjostaa liikaa. Tie Paloheinäntieltä hiekkatielle on pitkään kevääseen vaarallisen liukas.
Nuotiopuisto	9. Lasten suosikkipaikka	Päiväkodin metsä
Nuotiopuisto	26. Paikka tai reitti, josta toivoisin avattavan näkymiä	Tästä ei huomaa että Nuotiopuisto on aivan vieressä, menin vahingossa kokonaan ohi enkä ikinä löytänyt Nuotiopuistoa, jota oli kehuttu.
Nuotiopuisto	9. Lasten suosikkipaikka	vallihaudat, täällä on hyvä seikkailu ja jahdata Pokemoneja
Nuotiopuisto	6. Historiallisesti merkittävä paikka	vanhat rauniot säilytettävä
Nuotiopuisto	17. Vaikeakulkunen käytävä tai ulkoilureitti	Valitalon suuntainen hiekkatie hiekoitetaan talvella laidasta laitaa. Esim. Pulkalla kulku mahdotonta. Mielelläni hiihtäisin tietä pitkin koneladuille.
Näsinpuisto	22. Paikka, jossa haluaisin päästä veden ääreen	Tähän toivotaan polku ojan varteen kasteluveden noutoa varten
Näsinpuisto	12. Epäsiisti ja roskainen paikka	Roskis unohdetaan toistuvasti tyhjentää.
Näsinpuisto	12. Epäsiisti ja roskainen paikka	Roskis unohdetaan toistuvasti tyhjentää.
Näsinpuisto	25. Kalusteiden tarve, esim. penkki, roska-astia	Ojan levennyksen kohdalle sopisi puiston penkki
Näsinpuisto	13. Meluisa ja rauhaton paikka	Nuorten kokoontumispaikka kesäisin. Väliillä nuoret eivät osaa käyttäytyä, vaan huutavat, kiroavat ja roskaavat.
Näsinpuisto	12. Epäsiisti ja roskainen paikka	Ns. "munapuisto" mopopoikien suosiossa, täynnä roskaa sekä meluavaa nuorisoa
Näsinpuisto	12. Epäsiisti ja roskainen paikka	Puistossa roskataan paljon!
Näsinpuisto	13. Meluisa ja rauhaton paikka	Nuoriso ja mopot
Näsinpuisto	12. Epäsiisti ja roskainen paikka	Munapuisto, nuoriso sotkee
Näsinpuisto	10. Nuorison suosima alue	Munapuisto. Mopoilijat häiritsevät ja sotkevat kylläkin.
Näsinpuisto	10. Nuorison suosima alue	Nuoriso kokoontuu tänne erityisesti kesäiltaisin. Mukavaa, kyllä, mutta valitettavasti he aiheuttavat myös järjestyshäiriöitä.
Oulunkylän urheilupuisto	1. Toimiva, viihtyisä katu, tori tai aukio	Tämä ulkoiluväylä on ympärivuotisesti kevyen liikenteen omassa käytössä, jossa ei tarvitse jakaa autojen tai hiihtäijien kanssa.
Oulunkylän urheilupuisto	7. Erityisen hieno kohde, todellinen helmi	Hieno metsä, Oulunkylän ja Itä-Pakilan ainoa metsä, jossa yhdistyy ainutlaatuiset liikuntamahdollisuudet.

Kadun / puiston nimi	Kysymys	Avoin kommentti
Oulunkylän urheilupuisto	3. Luontoelämyksiä tarjoava paikka	Kalliota, metsää.
Oulunkylän urheilupuisto	3. Luontoelämyksiä tarjoava paikka	Hieno metsäkallio, historialliset juoksuhaudat Helsingin katolla.
Oulunkylän urheilupuisto	3. Luontoelämyksiä tarjoava paikka	Monipuolinen ja kaunis luonto.
Oulunkylän urheilupuisto	25. Kalusteiden tarve, esim. penkki, roska-astia	Oleellinen paikka roska-astialle. Roska-astioita on ylipäätään tiheästi viheralulla, mutta niitä pitäisi olla tasaisesti ympäri aluetta.
Oulunkylän urheilupuisto	5. Hiljainen ja rauhallinen paikka	Itä Pakilan ja Patolan välinen metsäalue on ihana metsäinen lenkki, joka on helppo toteuttaa milloin vain. Siellä on metsän tuoksu ja rauha.
Oulunkylän urheilupuisto	15. Heikko näkyvyys reitin varrella	Valot liikuntareitin yhteysreitille Patolaan Hirsipadontielle!
Oulunkylän urheilupuisto	9. Lasten suosikkipaikka	Usean päiväkodin ja koulun liikunta- ja luontokohde, joka helposti tavoitettavissa kävelen.
Oulunkylän urheilupuisto	3. Luontoelämyksiä tarjoava paikka	Vanhaa puustoa ja kalliota ulkoilumahdollisuus historiallisia rakennelmia
Pakilan rantapuisto	22. Paikka, jossa haluaisin päästä veden ääreen	Joenrannan ulkoilutiet Pakilanrantatiestä Tuomarinkylään päin: Vantaan joen rantaan toivoisi pääsevän lähemmäksi tai ainakin näkymää avattavan. Nyt ei vettä oikein aina edes erota. Tulvien vuoksi ei toki ihan rantaan voi tehdä kulkureittiä...
Pakilan rantapuisto	25. Kalusteiden tarve, esim. penkki, roska-astia	Joen rannassa länsipuolella ei roska-astioita
Pakilan rantapuisto	9. Lasten suosikkipaikka	Itä-Pakilan uimaranta.
Pakilan rantapuisto	8. Alue, jossa ulkoilen eniten	Hyvä ulkoilureitti joen varrella pitkin.
Pakilan siirtolapuutarha	18. Reitti tai paikka, johon vesi tulvii tai kertyy suuria lätäköitä	Monin paikoin (esim. tässä Jalavapolulla) Pakilan siirtolapuutarhan alueella on havaittavissa, että salavesikaivot ovat tukossa ja etenkin keväisin vettä kertyy lätäköiksi poluille ja varsinkin alavilla paikoilla myös puutarhoihin ja kellareihin.
Pakilan siirtolapuutarha		Juuri näin. Jos nyt tuhoataan alue, niin paluuta ei ole!
Pakilan siirtolapuutarha	17. Vaikeakulkunen käytävä tai ulkoilureitti	Niskalasta Pitkäläskoskelle ei pääse talvisin kävelen. Tämä on erittäin suuri ongelma! Lataja menee neljä rivissä pellolla vieressä, minkä ihmeen takia Kuninkaantammentie on myös vedetty laduksi. Haltialasta pitäisi pystyä kulkemaan Pitkäläskosken ulkoilumajalle talvisin myös lasten ja koiran kanssa.
Pakilan siirtolapuutarha	8. Alue, jossa ulkoilen eniten	Pakilan siirtolapuutarha, Lystikukkula, Vantaanjoen varsi ja Tuomarinkylä
Pakilan siirtolapuutarha	14. Turvaton paikka: Kerro miksi alue on turvaton	Pakilan siirtolapuutarha-alue on Pakilan rantatien ja Klaukkalantien varrelta aidattu läpipääsemättömällä kuusiaidalla, mutta pohjoisrajalla on tonttien ja yleisten alueiden välissä ainoastaan ojanne, vaikka kevyen liikenteen väylänä vilkkaasti käytetty tykkitie kulkee aivan vieressä. Tämä on turvattomuutta lisäävä tekijä varsinkin nyt kun tontteja suojannutta Lystikukkulan metsänreunan puustoa on ronskisti kaadettu. Nuorison ajoittaiset motocross-ajot Tykkitiellä ovat myös olleet huolen aiheena.
Pakilan siirtolapuutarha	5. Hiljainen ja rauhallinen paikka	Tuomarinkartanoa ympäröivät kävelytiet ovat hiljaiset ja rauhalliset lenkkeilyyn ja mietiskelyyn.
Pakilan siirtolapuutarha	7. Erityisen hieno kohde, todellinen helmi	Tuomarinkylän kartanon alue on säilynyt harvinaisen ehjänä kokonaisuutena. Tänään kartanoalueelle tuo elämää yksi Suomen suurimmista ratsastuskeskuksista. Ratsastus ja hevokset sopivatkin hyvin kartanoalueelle, mm. kartano-alueista väitelleen Ranja Hautamäen mukaan.
Pakilan siirtolapuutarha	2. Hieno, viihtyisä viheralue	Upea paikka ulkoiluun ja samalla voi ihailla hienoja puutarhoja.
Pakilan siirtolapuutarha	11. Vanhusten suosima alue	Siirtolapuutarhat kaikkine toimintoineen.

Kadun / puiston nimi	Kysymys	Avoin kommentti
Pakilan siirtolapuutarha	2. Hieno, viihtyisä viheralue	Miellyttävä miljöö.
Pakilan siirtolapuutarha	1. Toimiva, viihtyisä katu, tori tai aukio	Historia, kauniit näkymät, rauha, hiljaisuus, ei autoliikennettä tai sitä on vähän, maalaiskylän tunnelma, ei asfalttia.
Pakilan siirtolapuutarha	2. Hieno, viihtyisä viheralue	Eloisa mökkialue, jossa pieteetillä hoidetut pihat.
Pakilan siirtolapuutarha	19. Kunnostusta kaipaava katu, tori tai aukio	Suurella käytössä, huonossa hoidossa
Pakilan siirtolapuutarha	6. Historiallisesti merkittävä paikka	Hieno, suojeltu kartano-alue ja valtakunnallisesti arvokas maisema-alue. Toivottavasti yleiskaavan suunnitelmat eivät toteudu.
Pakilan siirtolapuutarha	4. Hieno maisema tai näkymä	Kielomäki.
Pakilan siirtolapuutarha	23. Paikkaan tai reitille tarvitaan valaistus	Koko puisto pimeään vuodenaikaan heikosti valaistu.
Pakilan siirtolapuutarha		Aivan. Lisäksi katupeili ei pysy oikeassa asennossa!
Pakilan siirtolapuutarha	10. Nuorison suosima alue	Erlaisia aktiviteetteja siirtolapuutarhan kerhotalolla.
Pakilan siirtolapuutarha	8. Alue, jossa ulkoilen eniten	Lystikukkulan alueella löytyy useita hyviä ulkoilureittejä
Pakilan siirtolapuutarha	26. Paikka tai reitti, josta toivoisin avattavan näkymiä	Osa siirtolapuutarhalaisista kieltää kulun alueella
Pakilan siirtolapuutarha	25. Kalusteiden tarve, esim. penkki, roska-astia	Pakilan rantatie 2, en muista onko tähän siirtolapuutarha-alueen sisääntulon kohdalle jo saatu kunnollinen istuin, mutta ellei niin sellaiselle olisi tarvetta.
Pakilan siirtolapuutarha	3. Luontoelämyksiä tarjoava paikka	Peltomaisemassa sielu lepää. Avaruus.
Pakilan siirtolapuutarha	2. Hieno, viihtyisä viheralue	Siirtolapuutarha on kaunis joka vuodenaikaan
Pakilan siirtolapuutarha	2. Hieno, viihtyisä viheralue	Siirtolapuutarhan alue sekä jokilaakso
Pakilan siirtolapuutarha	9. Lasten suosikkipaikka	Siirtolapuutarhan leikkipuisto.
Pakilan siirtolapuutarha	17. Vaikeakulkunen käytävä tai ulkoilureitti	Silta on kapea. Tässä pitäisi olla sekä latu että hiekoitettu kävelyreitti vierekkäin.
Pakilan uimaranta	10. Nuorison suosima alue	Uimaranta, kuntoiluvälineet ja urheilukenttä.
Pakilan uimaranta	4. Hieno maisema tai näkymä	Hienot jokivarren maisemat uimarannalta.
Pakilan uimaranta	10. Nuorison suosima alue	Nuoriso rannalla on varma kevään merkki.
Pakilan uimaranta	25. Kalusteiden tarve, esim. penkki, roska-astia	Uimarannalla saisi olla useampikin istuin+roska-astia.
Pakilan uimaranta	10. Nuorison suosima alue	Uinti mahdollisuus, lentopallo, kuntovälineet.
Pakilan uimaranta	7. Erityisen hieno kohde, todellinen helmi	Joenranta
Pakilan uimaranta	22. Paikka, jossa haluaisin päästä veden ääreen	Uimaranta on jo nyt melko hyvä
Pakilan uimaranta	25. Kalusteiden tarve, esim. penkki, roska-astia	Penkki levähtämiseen.
Pakilan uimaranta	24. Kohde, joka pitäisi ottaa talvikunnossapidon piiriin	Valaistus, aurauk talvella.
Pakilanpuisto	28. Metsä, jossa ei saa tehdä hoitotoimenpiteitä	Sinivuokkoja.

Kadun / puiston nimi	Kysymys	Avoin kommentti
Pakilanpuisto	13. Meluisa ja rauhaton paikka	Luin juuri Kristiina Kujalan diplomityöhön perustuvan kirjan "Pakila - asuinalue teiden risteyksessä" v. 2010. Siinä on monia ajatuksia koko alueen kehittämiseksi, varmasti paljon toteuttamiskelpoisia. Itseä kiinnosti eniten Kehä I:n kattaminen viheralueeksi, ainakin Pakilantien ja Tuusulantien välillä. Samalla ehkä saataisiin tonttitilaa myös alueen reunoille. Saaste, melu + ilmansaaste, vähenisivät. Alueen reunallahan on nykyään ainakin kaksi koulua ja kaksi päiväkotia tai vastaavaa. Lapset ovat siellä jotain 8h päivässä kärsivät, jos ei nyt niin myöhemmin!
Pakilanpuisto	10. Nuorison suosima alue	Nuorison pitää olla metsässä, kun muuta paikkaa ei ole.
Pakilanpuisto	3. Luontoelämyksiä tarjoava paikka	Hieno kallioalue ja metsiköt
Pakilanpuisto	21. Tarvittava uusi kulkuyhteys	Silta
Pakilanpuisto	3. Luontoelämyksiä tarjoava paikka	Hieno korpimetsä
Pakilanpuisto	3. Luontoelämyksiä tarjoava paikka	Kaunis metsäsuikale ulkoilutien varrella
Pakilanpuisto	14. Turvaton paikka: Kerro miksi alue on turvaton	Kehä I:n reunamat ja epämääräiset reitit bussipysäkeille
Pakilanpuisto	13. Meluisa ja rauhaton paikka	Kehä I:n reunamat
Pakilanpuisto	26. Paikka tai reitti, josta toivoisin avattavan näkymiä	Kohta pelottava, koska näkyvyyttä vähän. Otollinen paikka häiriökäyttäjyille, koska alueella ei juurikaan ole asutusta (vanhainkoti) ja paikka meluisa. Puskia ja puita voisi harventaa, jotta olisi näkyvyyttä pidemmälle. Samoin valaistuksen avulla ulkoilutien reunamaastossa liikkujat erottaa paremmin.
Pakilanpuisto		Itse kuljen lähinnä tämän tien ylitse yksin tai lasten kanssa. Saarekkeet hidastavat ajonopeuksia, ja tekevät tien ylittämisestä turvallisempaa. Autolla ajaessa en ole huomannut mitään ongelmia tien suhteen.
Pakilanpuisto	2. Hieno, viihtyisä viheralue	Lapsille mukava leikkipaikka
Pakilanpuisto	24. Kohde, joka pitäisi ottaa talvikunnossapidon piiriin	Lastatien päässä olevien portaiden uusiminen sekä talvikunnossapidon piiriin ottaminen olisi mielestäni aiheellista.
Pakilanpuisto	10. Nuorison suosima alue	nuoriso viihtyy hyvin yläasteen pihalla. öisinkin.
Pakilanpuisto	12. Epäsiisti ja roskainen paikka	Nuorten suosikkipaikka roskaantuu helposti ja vaatii valvontaa
Pakilanpuisto	21. Tarvittava uusi kulkuyhteys	Olisipa tässä pyöräily/kävelytie Tuusulantien alitse.
Pakilanpuisto	8. Alue, jossa ulkoilen eniten	Pakilanpuisto on tärkeä lähiulkoilupaiikka lasten ja koiran kanssa ulkoillessa. Uudisrakentaminen pienensi aluetta 2014-2017 aikana. Toivottavasti viheraluetta ei enää supisteta.
Pakilanpuisto	12. Epäsiisti ja roskainen paikka	Paljon tupakantumppeja, palvelutalon tupakkapaikka?
Pakilanpuisto	9. Lasten suosikkipaikka	Pieni leikkipaikka. Keinujen alla oleva turvamatto on rikkoontunut. Ns. vauvakeinut ovat liian matalalla. Tämä sama vika on alueen kaikkien leikkipaikkojen ja -puistojen vauvakeinuissa.
Pakilanpuisto	8. Alue, jossa ulkoilen eniten	Puiston ulkoilutiet ja polut kuuluvat päivittäiseen lenkkiin. Kunnan metsä ja pensaikat hyvät.
Pakilanpuisto	19. Kunnostusta kaipaava katu, tori tai aukio	Torpparinmäestä kohti Yhdyskunnantien liikennepyyrää pitäisi sisäkurviin ennen Tuusulantien aikulkua leventää asfalttia - nyt ajokaista on hieman liian kapea ja pudotus soralle on kohtuullisen paha. Toiseksi: Alikulikutunneliin kertyy vettä joskus koko ajokaistan leveydeltä.
Pakilanpuisto	2. Hieno, viihtyisä viheralue	Hieno alue sinivuokkoineen ja muine kasveineen.

Kadun / puiston nimi	Kysymys	Avoin kommentti
Pakilanpuisto	2. Hieno, viihtyisä viheralue	Hieno ehyt osin luonnontilainen viheralue. Säilynyt vuosikymmenet saman kaltaisena!!
Pakilanpuisto	15. Heikko näkyvyys reitin varrella	Kehä I:n reunama-alueet osin pusikoituneita.
Pakilanpuisto	9. Lasten suosikkipaikka	Leikkipuisto, koulunpiha, puistoalue, pulkkamäki koulun vieressä ovat lapsille tärkeitä leikkipaikkoja.
Pakilanpuisto	6. Historiallisesti merkittävä paikka	1. Maailmansodan kk.pesäke
Pakilanpuisto	6. Historiallisesti merkittävä paikka	1. maailmansodan kk.pesäke
Pakilanpuisto	2. Hieno, viihtyisä viheralue	Tärkeä viheralue happihyppelyitä ja koiran ulkoiluttamista varten.
Pakilanpuisto	1. Toimiva, viihtyisä katu, tori tai aukio	Haltialan tila, jossa lapsille leikkipaikka, eläimiä ja toimintaa on erittäin mukava. Paikassa toimiva ravintola on myös mukava.
Pakilanpuisto	18. Reitti tai paikka, johon vesi tulvii tai kertyy suuria lätäköitä	Halkosuontien ja Sysimiehentien kulmassa on usein suuria lätäköitä juuri sillä kohtaa, missä kevyt liikenne ylittää kadut.
Pakilanpuisto	18. Reitti tai paikka, johon vesi tulvii tai kertyy suuria lätäköitä	Tässä pitäisi olla sadevesikaivo.
Pakilanpuisto	16. Huonokuntoiset kalusteet ja rakenteet	Lastatien päädyn portaat ovat talvella melko huonokuntoiset, mielestäni kyseiset portaat pitäisi lisätä talvikunnossapidon piiriin ja niiden uusimista olisi syytä pohtia, sillä kyseisiä portaita pitkin on kätevä mennä keskuspuistoon rentoutumaan.
Pakilanpuisto	19. Kunnostusta kaipaava katu, tori tai aukio	Paloheinän aukio on vaaran paikka, koska autojen kulkua ja pysäköintiä ei ole erotettu millään tavoin kevyen liikenteen alueesta. Mahdollisesti osa aukiosta on joskus tarkoitettu viihtyisään oleskeluun, mutta sellainen ei nykyoloissa voi toteutua.
Pakilanpuisto	9. Lasten suosikkipaikka	Koulun mutala on joka naperon suosikkikosteikko. Ei saa kuivata.
Pakilanpuisto	18. Reitti tai paikka, johon vesi tulvii tai kertyy suuria lätäköitä	Autot roiskuttaa vedet jalankulkijoiden ja pyöräilijöiden päälle.
Pakilanpuisto		Lepolantiestä voisi tehdä vaikka kävelytien, jos sillä liikkuu enemmän ulkoilijoita kuin autoilijoita? Tie on kapea, ja sillä voisi olla korkeintaan 20 km/h nopeusrajoitus. Tällöin esimerkiksi pyöräilijät ja autoilijat etenisivät samaa vauhtia. Jos autoilija ajaa tällä tiellä riittävän alhaista nopeutta, ei ongelmia ole. Itseäni ärsyttää se, että jos ajan näillä kaduilla polkupyörällä (tai mopolla) suurinta sallittua nopeutta (30 km/h), niin autoilijat pyrkivät ohittamaan, tai ajavat liian lähellä takana, vaikka ajan itse suurinta sallittua nopeutta. Minkä takia yksinäiselle autoilijalle pitäisi varata enemmän katutilaa kuin vaikka isälle joka kulkee kadulla lastensa kanssa. Jonossako heidän pitäisi kulkea, oikeasti?
Pakilanpuisto	20. Kunnostusta kaipaava viheralue	Kaatopaikkana
Pakilanpuisto	26. Paikka tai reitti, josta toivoisin avattavan näkymiä	Päiväkodin ja koulun välinen kallio, voisi hieman johonkin suuntaan avata näköalaa puita kaatamalla, ehkäpä etelään keskustan suuntaan.
Pakilanpuisto	2. Hieno, viihtyisä viheralue	Rauhallinen ja idyllinen paikka
Pakilanpuisto	8. Alue, jossa ulkoilen eniten	Tärkeä yhdysreitti koirapuistoon ja kehä I:n pohjoispuolisille kesantopelloille ulkoilemaan koiran kanssa.
Pakilanpuisto	23. Paikkaan tai reitille tarvitaan valaistus	Valaistusta olisi hyvä lisätä portaiden alueelle.
Pakilanpuisto	2. Hieno, viihtyisä viheralue	Vanhaa puustoa jäljellä koko Pakilanpuistossa. Paljon lintuja. Metsä vaimentaa liikenteen melua.
Pakilanpuisto	18. Reitti tai paikka, johon vesi tulvii tai kertyy suuria lätäköitä	Vettä usein tiellä. Epäonnistunut risteysuudistus jokin aika

Kadun / puiston nimi	Kysymys	Avoin kommentti
Pakilanpuisto		Samaa mieltä. Tuolla kadulla jotkin pyöreiden kanttikivet taitavat olla jopa kaksikymmentä senttiä korkeita, ja teräväreunaisia. Nuo tulisi poistaa kuten aiheen aloittanut kommentoi.
Pakilanpuisto	6. Historiallisesti merkittävä paikka	Yli sata vuotta vanhoja vallihautoja ja linnoitusrakenteita.
Pakilanrannan palstat	19. Kunnostusta kaipaava katu, tori tai aukio	Katu on painunut, asfaltissa on kuoppia ja lammikoita. Samalla vaarallinen risteys johon moni ajaa kovaa.
Pakilanrannan palstat	1. Toimiva, viihtyisä katu, tori tai aukio	Ihanaa tulla bussilla Espoosta kotiin ja pujahtaa melumuurin aukosta suoraan omalle kotikadulle.
Pakilanrannan palstat	11. Vanhusten suosima alue	Itä-Pakilan siirtolapuutarhan sauna ja uimaranta!
Pakilanrannan palstat	1. Toimiva, viihtyisä katu, tori tai aukio	Mukavaa päästä moottoritien ali
Pakilanrannan palstat	24. Kohde, joka pitäisi ottaa talvikunnossapidon piiriin	Niittyuhdantien päästä Kivimäentielle väylä on hyvin hoidettu, mutta merkitty väli ilmeisesti toisella urakoitsijalla ja huonosti hoidettu talvipyöräilijälle.
Pakilanrannan palstat	1. Toimiva, viihtyisä katu, tori tai aukio	Koiranulkoilutusreitit tärkeä osuus, vaikkakin meluisa, portaat ovat mukava kuntoilupaikka.
Pakilanrannan palstat	19. Kunnostusta kaipaava katu, tori tai aukio	Osuuskunnantien ajohidasteet ovat teräväreunaisia, meinaa ottaa auton pohjaan kiinni. Polkupyörällä näistä ei voi ajaa vaan mieluummin kiertää vastaantulevan kaistan kautta.
Pakilanrannan palstat	19. Kunnostusta kaipaava katu, tori tai aukio	Alkutie jatkuu puistoon polkuna, kohdassa on paljon pyöräilyä ja kävelyä Pirkkolan urheilupuiston puolelle, sekä risteävää liikennettä pohjois-eteläsuuntaisella puistopolulla. Ajoesteitä ympäri pujo- ja nokkoskasvusto, hiekoitushiekkakasoja ja kantoja. Tässä käy myös paljon kääntyviä autoja. Olisiko ideaa tehdä tästä aukio?
Pakilanrannan palstat	19. Kunnostusta kaipaava katu, tori tai aukio	Tässä on vaarallisesti haljennut valurautainen kitakaivon kansi. Terävä reuna ja kulkijan jalka voi livetä kaivoon.
Pakilanrannan palstat	1. Toimiva, viihtyisä katu, tori tai aukio	Tärkeä reitti kauppakeskus Kaareen, nopeampi kuin autolla.
Pakilanrannan palstat	19. Kunnostusta kaipaava katu, tori tai aukio	Tähän asennettiin syksyllä uudet läpiajon estävät pollarit. Miksi rivi ei ole suora, eikä asuinalueillakin työn jälki pitäisi olla kunnollista? Eikö juuri tällaiset pienet yksityiskohdat vaikuta asukkaiden asenteeseen omissa ympäristössään?
Pakilanrannan palstat	1. Toimiva, viihtyisä katu, tori tai aukio	Luonnonläheinen pyöreäreitti Pakilasta kauppakeskus Kaareen
Pakilanrannan palstat	19. Kunnostusta kaipaava katu, tori tai aukio	Läpiajon estäminen sinänsä hyvä, mutta tulisi huomioida että monet kulkevat näistä päivittäin pyörällä ja jalan. Nämä kohdat ovat kuin pieniä aukioita, joissa ihmiset kohtaavat. Mielellään näkisin että pollarit suorassa, ehiä ja kauniita.
Pakilanrannan palstat	8. Alue, jossa ulkoilen eniten	Mahtava ulkoilupaikka
Pakilanrannan palstat	1. Toimiva, viihtyisä katu, tori tai aukio	Mainio oikeoreitti pyöräillen tai autolla koululle
Paloaukea	20. Kunnostusta kaipaava vihialue	Kävelytien varrella on huonokuntoisia puita ja kaatuneita puunrunkoja. Olisi hyvä tarkistaa vanhojen ja huonokuntoisten puiden kunto etteivät ne kaatuisi myrskyssä.
Paloheinän leikkikenttä	9. Lasten suosikkipaikka	Pulkka- ja liukurimäki
Paloheinän leikkikenttä	9. Lasten suosikkipaikka	Aulikin puiston urheilukenttä, lasten ja aikuisten kiva pelialue.
Paloheinän leikkikenttä	9. Lasten suosikkipaikka	Aulikinpuisto. Puistossa pitäisi tehdä jotain maaperälle, ettei kertyisi niin paljon ja niin isoja lammikoita, joiden vesi imeytyy maahan todella hitaasti.
Paloheinän leikkikenttä	20. Kunnostusta kaipaava vihialue	Aulikinpuistoa ympäristöineen on kunnostettu, mutta ongelma on auto- ja mopoliikenne sekä pysäköinti puiston alueella. Nämä järjestelyt tulisi hoitaa kuntoon jo senkin takia, että puistossa käy paljon aivan pieniä lapsia.

Kadun / puiston nimi	Kysymys	Avoin kommentti
Paloheinän leikkikenttä	2. Hieno, viihtyisä viheralue	Viheralueita tarvitaan mikroilmaston alueiksi, joka on tärkeää ilmaston edistämiseksi.
Paloheinänpuisto	10. Nuorison suosima alue	Nuorten kokoontumispaikka
Paloheinänpuisto	29. Hoidon tarpeessa oleva metsä	Hoitamaton ryteikkö. Kuuset ja hontelot koivut vallanneet tilan ja valon muulta metsältä. Kuolleet puut kaatuvat aika ajoin myrskyssä.
Paloheinänpuisto	2. Hieno, viihtyisä viheralue	Paloheinässä hienosti säilytetty metsäkäytävien verkosto.
Paloheinänpuisto	28. Metsä, jossa ei saa tehdä hoitotoimenpiteitä	Koko tämä alue
Paloheinänpuisto	24. Kohde, joka pitäisi ottaa talvikunnossapidon piiriin	Tämä reitti (Soihtupuiston nurkalta hiihtoladulle) on useimmiten talvella todella jäinen
Paloheinänpuisto	25. Kalusteiden tarve, esim. penkki, roska-astia	Aulikinpuisto kaipaisi isommille lapsille sopivia leikkivälineitä. Tilaa ainakin olisi.
Paloheinänpuisto	25. Kalusteiden tarve, esim. penkki, roska-astia	Aulikinpuistossa ei ole lainkaan penkkejä. Sellaisia tarvittaisiin sekä leikkipaikalle että ympäristöönkin.
Paloheinänpuisto	29. Hoidon tarpeessa oleva metsä	Paloheinän puistikon hienot puut tarvitsevat tilaa kasvaa. Vesakkoa ja valonpuutteesta kärsiviä huonokuntoisia puita pitää poistaa, jotta vaahterat ja tammetsä saavat tilaa kasvaa kuusten ja koivujen rinnalle.
Paloheinänpuisto	20. Kunnostusta kaipaava viheralue	Paloheinän puistikon osalta kunnostus ei toteutunut edellisen luonnonhoitosuunnitelman (-> 2013 ?) aikana, vaikka alueen siistimisestä sisältyi suunnitelmaan. Alueella on huonokuntoisia puita, joiden poistaminen olisi suotavaa ennen kuin niistä on vaaraa rakennuksille tai liikkujille. Esimerkkinä Rkvt 20 kohdalla heinäkuussa 2015 rakennuksen aidan ja katoksen katketessaan rikkonut koivu. Kahdenkymmenen neljän vuoden aikana Paloheinän puistikon alueelta on poistettu vain myrskyn seurauksena kaatuneita puita, ryteikköjä ei ole siistitty/vesottu. Vanhan puuston harvennus ja alueen siistiminen olisi tarpeen.
Pikku Kärjäpuisto	2. Hieno, viihtyisä viheralue	Kiva puisto, asukkaiden avustuksella hyvä ylläpito. Lentopallokenttä ja jalkapallomaalit toivat lapsille aktiivisuutta. Nämä kiellettiin kaupungin toimesta 2016 ? Torppis festari kesän kruunaus, todella hieno tapahtuma !
Pikku Kärjäpuisto	8. Alue, jossa ulkoilen eniten	Hieno, pieni puisto, jossa kesäisin pelataan lentopalloa.
Pikku Kärjäpuisto	19. Kunnostusta kaipaava katu, tori tai aukio	Pakilan rantatien kävely/pyörätie. Ei kovin viihtyisä pitkänä ja viivasuorana, reunustava puurivi tms. ehkä auttaisi.
Pikku Kärjäpuisto	1. Toimiva, viihtyisä katu, tori tai aukio	Pakilan siirtolapuutarha, vanhan ajan tunnelmaa ja kauniita pihoja, ystävällisiä ihmisiä, juttuseuraa.
Pikku Kärjäpuisto	20. Kunnostusta kaipaava viheralue	Tähän kaipaisin istutuksia penkkien ympärille
Pikku Kärjäpuisto	2. Hieno, viihtyisä viheralue	Hieno puisto, jonka osittain pilaa liian isoksi kasvaneet koivut. Koivujen tilalla tulisi olla matalampia puita. Osa koivuista on jo huonokuntoisia.
Pikku Kärjäpuisto	2. Hieno, viihtyisä viheralue	Kivan avara puisto, jossa myös pelikenttä. Mukavaa, etteivät kaikki alueen puistot ole pelkkää pusikkoa vaan löytyy myös tällaisia siistejä muttei liian puunattuja viheralueita.
Pikku Kärjäpuisto	9. Lasten suosikkipaikka	Puisto on kiva paikka lapsille harrastaa pallopelejä. Tarve on saada asianmukaiset maalit eri pallopelien harrastamiseen. Asukkaiden omatekemät maali vaadittiin poistamaan alueelta, koska ne eivät täyttäneet normistoa turvallisuuden osalta
Pikku Kärjäpuisto	19. Kunnostusta kaipaava katu, tori tai aukio	Uusimista tarvitaan
Pikkusuonpuisto	12. Epäsiisti ja roskainen paikka	Jättömaata
Pikkusuonpuisto	29. Hoidon tarpeessa oleva metsä	Tämä alue kaipaa perusteellista raivausta: siisteyttä ja valoa.

Kadun / puiston nimi	Kysymys	Avoin kommentti
Pikkusuonpuisto	13. Meluisa ja rauhaton paikka	Kesäiltaisn nuorison suosima ajanviettopaikka, joka ikävä kyllä ei säästy ilkivalta
Pikkusuonpuisto	10. Nuorison suosima alue	Nuorisolle ei ole kunnan alueita täällä lainkaan. Siksi nuoriso kerääntyy kirjaston edustalle ja tähän HPS:n areenalle. Ilkivaltaakin on jatkuvasti havaittu. Miksei yhtään skeitti- ja skuuttipuistoa ja istuskelualueita nuorison makuun ole tehty alueelle? Ulkoilmaan sopiva kiinteä pingispöytä yms. saisi olla vaikka koulun läheisyydessä. Lisää koripallokenttiä/lentiskenttiä, joiden läheisyydessä tila hengailijoille, jotka eivät halua pelata.
Pikkusuonpuisto	24. Kohde, joka pitäisi ottaa talvikunnossapidon piiriin	Olisi hienoa, jos poikkikatujen kunnostusta lisättäisiin.
Pikkusuonpuisto	12. Epäsiisti ja roskainen paikka	Paloheinän kierrätyspiste sinällään todella hieno asia, mutta yleisilme on vähän epäsiisti. Suuren osan epäsiisteydestä aiheuttavat välinpitämättömät kansalaiset jättäessään alueelle sinne kuulumatonta jätettä. Myös astioiden tyhjennys tökkii välillä.
Pikkusuonpuisto	14. Turvaton paikka: Kerro miksi alue on turvaton	Tänne kokoontuu nuorisoa, koska muita istuskelu ja oleskelupaikkoja ei juuri ole. Joskus osa tekee ilkivaltaa. Pieniltä palloilijoilta on viety varusteita yms.
Pikkusuonpuisto	12. Epäsiisti ja roskainen paikka	Tässä kierrätysroskien keruupaikalla on jatkuvasti sotkua ja jäteastiat täynnä. Näitä keruustioita on selvästi liian vähän tai keruusyksi liian pitkä. Lajitteluvaihtoehdot ovat hyvät.
Pikkusuonpuisto	10. Nuorison suosima alue	HPS Areena/Alepan luona oleva jalkapallokenttä on kaikenikäisten suosiossa. Siellä voi käydä katsomassa pelejä, lasten harjoituksia tai kaikenikäiset pelailemassa silloin kun kentällä ei ole ohjattuja harjoituksia tai pelejä. Talvella siellä on myös luistinrata. Hyvänä lisänä olisi myös monitoimikaukalo, missä voisi pelata sähköä, korista yms.
Pikkusuonpuisto	20. Kunnostusta kaipaava viheralue	Tätä voisi selkeyttää ja tehdä viihtyisämmäksi. Olisiko mahdollista saada vaikka mukava puistoalue penkkeineen jne. tähän keskuspuiston katveeseen.
Pikkusuonpuisto	9. Lasten suosikkipaikka	HPS:n tekonurmikenttä on tärkeä alueen lapsille ja nuorille.
Pikkusuonpuisto	12. Epäsiisti ja roskainen paikka	Liian usein sotkuinen kierrätyspiste
Pikkusuonpuisto	12. Epäsiisti ja roskainen paikka	Nuorten suosikkipaikka roskaantuu helposti ja vaatii valvontaa.
Pikkusuonpuisto	10. Nuorison suosima alue	Futiskenttä Alepan lähellä on suosittu paikka kaikenikäisille. Kun kentällä ei ole harjoituksia tai matseja, on siellä hyvä käydä itse treenailemassa.
Pikkusuonpuisto	12. Epäsiisti ja roskainen paikka	Kierrätyspiste ajoittain aika sotkuisessa kunnossa
Pikkusuonpuisto	12. Epäsiisti ja roskainen paikka	Kierrätyspiste on usein aika epäsiisti.
Pikkusuonpuisto	4. Hieno maisema tai näkymä	Pitkä, suora metsäkäytävä on erityisen hienon näköinen kesällä, kun vihreät puut reunustavat sitä. Talvellakin tunnelmallinen talvisessa valossa.
Pirkkolan Liikuntapuisto	11. Vanhusten suosima alue	Pakilan omakotitaloalueella asuu paljon myös eläkeläisiä ja vanhuksia joille liikuntapuisto on lähiliikuntapaikka ja tärkeä viheralue
Pirkkolan Liikuntapuisto	8. Alue, jossa ulkoilen eniten	Pirkkolan puistossa/keskuspuistossa ulkoillaan
Pirkkolan Liikuntapuisto	8. Alue, jossa ulkoilen eniten	Koko Pirkkolan liikuntapuiston alue on erittäin vilkkaassa käytössä, jopa ruuhkaksi asti
Puistikko	13. Meluisa ja rauhaton paikka	Tuusulanväylän melusteet ovat Paloheinän kohdalla melko kosmeettisia. Melu ei vaimennu niin paljon kuin olisi tarpeen. Tuusulan väylän ylinopeudet nostavat melutasoa ja poliisi ei juurikaan valvo väylän liikenteen nopeutta. Nopeusvalvontakamerat voisivat alentaa myös väylältä tulevaa melutasoa.
Puistokaista	25. Kalusteiden tarve, esim. penkki, roska-astia	Puistotielle Kivimäentie-Pakilantie penkki vanhuksia varten ja muitakin
Puistometsä	2. Hieno, viihtyisä viheralue	Metsäisen puistomainen muinaisjäännohallue, joka on myös lapsille hauska leikkipaikka. Kaivannot kaipaivat kyllä pientä siivousta.
Puistometsä	8. Alue, jossa ulkoilen eniten	Hyvät metsäreitit lenkkeilyyn ym. ulkoiluun.

Kadun / puiston nimi	Kysymys	Avoin kommentti
Puistometsä	9. Lasten suosikkipaikka	Kiva metsikkö ja vallihautoja. Suosittu lasten keskuudessa. Metsässä on myös hyvä pikkumäki missä laskea pyörällä / pulkalla.
Puistometsä	27. Niitty tai peltoalue, jonka toivon säilyvän avoimena	Nk. "linjat"(vanhan sähkölinjan mukaan). Miellyttävä viherväylä kävellä esim. bussilta luonnon keskellä ja myös koiranulkoiluttajien ym. liikkujien suosiossa.
Puistometsä	7. Erityisen hieno kohde, todellinen helmi	Mänty suojeltava ja säilytettävä.
Puistometsä	6. Historiallisesti merkittävä paikka	1. Maailmansodan linnoitustöitä
Puistometsä	20. Kunnostusta kaipaava viheralue	Kaivantojen aluetta voisi raivata?
Puistometsä	28. Metsä, jossa ei saa tehdä hoitotoimenpiteitä	Koko tämä alue
Puistometsä	17. Vaikeakulkunen käytävä tai ulkoilureitti	Melkoinen pujottelurata niin autolla kuin polkupyörälläkin.
Puistometsä	5. Hiljainen ja rauhallinen paikka	Rauhallinen kolkka
Puistometsä	19. Kunnostusta kaipaava katu, tori tai aukio	Katu on huonokuntoinen suurien paikkausmäärien takia. Tontit ovat jo täynnä, joten kovin paljoo ei enää pitäisi tulla liittymätöitä.
Puistometsä	12. Epäsiisti ja roskainen paikka	Puistoalue kuin ryteikkö.
Puistometsä	15. Heikko näkyvyys reitin varrella	Puut pimentävät reitin valot
Puistometsä	18. Reitti tai paikka, johon vesi tulvii tai kertyy suuria lätäköitä	Talven jäljiltä sulamisvedet aiheuttavat tulvimista.
Puistometsä	9. Lasten suosikkipaikka	Vallihautoja, jännä paikka lapsille leikkiä
Puistometsä	15. Heikko näkyvyys reitin varrella	Valotolpat asennettu huonosti puiden runkojen taakse, jolloin valo ei tule kävelytielle asti
Puistometsä	4. Hieno maisema tai näkymä	Joen varalta on kiva kävellä ja katsella toppiksen reunimmaisina, uudehkoja taloja. Ne tuovat eloa vanhalle alueelle. Näitä lisää!
Repovuorenpuisto	2. Hieno, viihtyisä viheralue	hyvä viheralue talojen välissä, lapsille seikkailualue ja hoivakodille ulkoilureitti
Repovuorenpuisto	3. Luontoelämyksiä tarjoava paikka	Lapsille mukava lähimetsikkö, jonka kautta kävelypolku kaupalle on paljon käytössä. Polun varrella vallihaudan vieressä pystyyyn kuivanut koivu, joka saattaa kaatua lasten päälle. Metsikössä nuorison heittämiä eväspakkauksia yms. roskaa. Kenelle siistiminen kuuluu?
Repovuorenpuisto	9. Lasten suosikkipaikka	Pikkulapsiperheiden paljon käyttämä Repovuoren puistikko, joka jatkuu vallihaudan ylittämällä sillalla metsikköön. Ehdottomasti säilytettävä maastoltaan monipuolinen paikka. Sillan alusta ja metsikkö kaipaisivat säännöllistä siistimistä, roskien poistoa.
Repovuorenpuisto	18. Reitti tai paikka, johon vesi tulvii tai kertyy suuria lätäköitä	Kävelytie kaipaisi sorastusta koko matkalta. Sekä Pakilantien , että Repovuorentien kohdalla lammikoita.
Repovuorenpuisto	9. Lasten suosikkipaikka	Lasten leikkipuisto
Repovuorenpuisto	11. Vanhusten suosima alue	Läheisten Brummerska Hemmetin ja Päiväkummun palvelutalojen vanhusten ulkoiluun käyttämä pieni puistikko ja kävelytie. Kävelytie kaipaisi kunnostusta rollaattoreilla kulkevien vuoksi.
Repovuorenpuisto	28. Metsä, jossa ei saa tehdä hoitotoimenpiteitä	Hieno metsikkö asutuksen keskellä! Toivon sen säilyvän
Repovuorenpuisto	29. Hoidon tarpeessa oleva metsä	Paljon kaatuneita ja konkelossa olevia puita. Muuten olisi läheisen Repovuoren puistikossa ulkoileville lapsille mukava paikka valkovuokkoineen.
Repovuorenpuisto	2. Hieno, viihtyisä viheralue	hoivakodille hyvä ulkoilualue

Kadun / puiston nimi	Kysymys	Avoin kommentti
Repovuorenpuisto	20. Kunnostusta kaipaava viheralue	Roskainen metsikkö, joka paljon lapsiperheiden ja vanhusten käytössä. Huonokuntoisia, lahoja vaarallisissa paikoissa polun vieressä olevia puita varsinkin vallihaudan ylittävän puisen sillan läheisyydessä.
Riihipelto	13. Meluisa ja rauhaton paikka	Jokaisessa paratisissa lienee käärmeensä, Tuomarinkylässä se on Tuusulanväylän pauhu :(
Riihipelto	15. Heikko näkyvyys reitin varrella	Tästä voisi ottaa muutaman metrin puskaa pois tai madaltaa niitä, koska nyt maantieltä kartanolle tulevat autoilijat eivät näe lännestä saapuvaa ratsukkoa.
Risulanmäki	25. Kalusteiden tarve, esim. penkki, roska-astia	Koirapuistoon (ylipäättään kaikkiin kaupungin koirapuistoihin) voisi merkitä näkyvämmiin kehotukset kerätä koiransa jätökset pois. Niissä voisi olla pelkän kylmän kiellon sijasta jotain tietoa, joka kannustaa toimintaan. Koirapuistossa esim. tietoa tautien leviämisestä ulosteiden välityksellä
Risulanmäki	15. Heikko näkyvyys reitin varrella	paha kääntyä vasemmalle kun tulee Haltialasta.
Risulanmäki	13. Meluisa ja rauhaton paikka	Todella meluinen paikka koirapuistolle.
Ruutinkoski	4. Hieno maisema tai näkymä	Kaunis luonnonmukainen alue
Ruutinkoski	4. Hieno maisema tai näkymä	Hieno paikka, jossa kaupunkilainenkin voi kuunnella ja katsella veden solinaa ja rauhoittua.
Ruutinkoski	22. Paikka, jossa haluaisin päästä veden ääreen	Ruutinkoskelle voisi olla selkeämpi kävely-yhteys Haltialan kartanolta, vai estääkö koskialueen suojeleu tämän?
Ruutinkoski	4. Hieno maisema tai näkymä	Ruutinkosken alue on erittäin hieno!
Ruutinkoski	3. Luontoelämyksiä tarjoava paikka	Ruutinkoski ja koko vesistöalue upea linnusto ja mahdollisuus kalastamiseen
Ruutinkoski	3. Luontoelämyksiä tarjoava paikka	Ruutinkoski on todella hieno paikka.
Ruutinkoski	2. Hieno, viihtyisä viheralue	Upeapaikka, mutta polku rantaa pitkin kohti Helsinkiä/alajuoksuun päin puuttuu ja katkeaa Haltialan talojen kohdalle jokea ylöspäin mentäessä
Ruutinkoski	7. Erityisen hieno kohde, todellinen helmi	Ruutinkoski on uskomattoman hieno miljöö.
Ruutinkoski		Miten Alepan ympärille saataisiin nyt nopeasti roskisi!? Todella paljon roskaa kaupan joka puolella! Pahaa tekee nyt kun lumet sulaa ja kaikki sotku tulee esiin.
Ruutinkoski	5. Hiljainen ja rauhallinen paikka	Ruutinkosken luonnonsuojelualueella on ihanan rauhallista.
Ruutinkoski	7. Erityisen hieno kohde, todellinen helmi	Aivan mahtavat virkistysalueet kaupunkilaisten ulottuvilla
Ruutinkoski	4. Hieno maisema tai näkymä	Kauniit koskinäkymät.
Ruutinkoski		Alepan ympärille lisää roskiksia tarvitaan ehdottomasti!
Ruutinkoski	3. Luontoelämyksiä tarjoava paikka	Onneksi on jo luonnonsuojelualue.
Ruutinkoski	2. Hieno, viihtyisä viheralue	Ruutinkosken alue on todella kaunis. Isot ja vihreät puut, rauhallisuus, veden ääni.
Ruutinkoski	3. Luontoelämyksiä tarjoava paikka	Ruutinkosken alue on upea luontoelämyksiä tarjoava paikka ja myös erityisen hieno kohde, todellinen helmi
Ruutinkoski	7. Erityisen hieno kohde, todellinen helmi	Ruutinkosken luonto ja eläimistö ja äänet! Retkeilen tänne ainakin kerran viikossa.
Ruutinkoski	7. Erityisen hieno kohde, todellinen helmi	Ruutinkoski, linnut ja kasvit.
Ruutinkoski	4. Hieno maisema tai näkymä	Upeat maisemat
Siliuksenmäki	8. Alue, jossa ulkoilen eniten	Hyvä leveä ja hyvinhoidettu hiekkatie ulkoilijoille.

Kadun / puiston nimi	Kysymys	Avoin kommentti
Siliuksenmäki	5. Hiljainen ja rauhallinen paikka	metsäpolkuja, metsäeläimiä...
Siliuksenmäki	21. Tarvittava uusi kulkuyhteys	On ennestään metsäpolku, mutta paikoin kosteikkoja. Kunnon hiekkapolku / valaistus toisi ulkoiljoita lisää. Tässä polulla kivempi kulkea kuin vilkkaan Yhdyskunnantien varrella.
Siliuksenmäki	24. Kohde, joka pitäisi ottaa talvikunnossapidon piiriin	Talvikunnossapitoa/hiekoitusta myös tälle alueelle Elontien Kaarelan päätyyn heti kun sitä lunta tulee, ettei tule polanteita tai tarvita nelivetoa, jotta pääsee töihin/tai vaikka ambulanssia apuun. Täällä päin se tuntuu jäävän toissijaiseksi, ja ihan palstoille asti. Kaarelan puolella homma toimii !
Siliuksenmäki	3. Luontoelämyksiä tarjoava paikka	Upea metsäinen alue keskellä kiireistä kaupunkia. Paljon eläimiä ja upea luonto
Siliuksenmäki	2. Hieno, viihtyisä viheralue	Ratsastusreitti, kävelyalue, koirien "toimintakeskus"
Siliuksenmäki	3. Luontoelämyksiä tarjoava paikka	Upeat vanhat puut ja mukavat metsäpolut. Nähty kettuja, peuroja, pöllöjä, tikkoja, palokärki, kanahaukkoja.
Siliuksenmäki	3. Luontoelämyksiä tarjoava paikka	Siliuksenmäki ja Lystikukkula yhdessä muodostaa hieno ja elämyksellisen luonto- ja seikkailuympäristön koululaisille aivan koulun välittömässä läheisyydessä.
Siliuksenmäki	28. Metsä, jossa ei saa tehdä hoitotoimenpiteitä	Siliuksenmäen metsää on karsittu ja sen seurauksena sateen jälkeen Vanhan Tuusulantien lähellä metsässä ja ratsastustielle on ollut kosteikkoja. Sadevesi ei imeydy maahan (päätyikö ennen kaadettujen puiden juuriin?) niin nopeasti kuin aiemmin. Kenties asialle on tehty jo jotain, koska tänä keväänä vesi ei ole vielä seissyt tai maa ei ole vielä sulanut kunnolla. Puita on kuitenkin valitettavasti karsittu liikaa ja nyt autojen melu tulee entistä voimakkaammin kartanolle ja Metsolan koululle päin. Toivottavasti Siliuksenmäki jätetään jatkossa luonnontilaan. Tämä ja Lystikukkula ovat ainoa metsäalue Tuomarinkartanon alueella. Molempia voisi laajentaa ja istuttaa puita lisää hiilinieluksi jo autojenkin takia.
Siliuksenmäki	26. Paikka tai reitti, josta toivoisin avattavan näkymiä	Avarammat näkymät kauniille pellolle olisi mukavat.
Siliuksenmäki	8. Alue, jossa ulkoilen eniten	Metsäpolku Tuusulantielle asti. Täällä asustaa valkohäntäkauriita.
Siliuksenmäki	29. Hoidon tarpeessa oleva metsä	Tuntuu että tämä siivu tien ja pellon välissä kaipaisi jotain hoitoa
Siliuksenmäki	29. Hoidon tarpeessa oleva metsä	Nämä metsäalueet kaipaavat jonkin verran hoitoa
Siliuksenmäki	1. Toimiva, viihtyisä katu, tori tai aukio	Turvallinen alue myös pakoeläinten kanssa luonnosta nauttimiseen.
Siliuksenmäki	1. Toimiva, viihtyisä katu, tori tai aukio	Alueella alkukesästä satakieli(ä). Toivoisin lisää ympäristöä jossa luontokappalet viihtyvät ja pesivät.
Siliuksenmäki	9. Lasten suosikkipaikka	Siliuksen mäki ja koulun lähiluonto.
Siliuksenmäki	28. Metsä, jossa ei saa tehdä hoitotoimenpiteitä	Päästettävä luonnontilaan
Siliuksenmäki	28. Metsä, jossa ei saa tehdä hoitotoimenpiteitä	Siliuksenmäki-Lystikukkulan metsäalueella 2000-luvulla harjoitettu metsänhoito on jo heikentänyt alueen luontoarvoja, mikä altistaa aluetta jatkossa rakentamiselle. Syytä jatkossa huolehtia lähinnä teiden, ulkoilureittien ja tonttien reunoista ja siten, että ainakin isompi kaadettava puusto jätetään maastoon.
Siliuksenmäki	8. Alue, jossa ulkoilen eniten	Mahtava valaistu ulkoilureitti, vieressä kiva katsoa ratsastajia omalla polullaan.
Siliuksenmäki	28. Metsä, jossa ei saa tehdä hoitotoimenpiteitä	Metsolan koulun lasten ainut metsä, ja itse asiassa koko alueen ainut metsä viereinen metsä mukaan lukien.
Siliuksenmäki	25. Kalusteiden tarve, esim. penkki, roska-astia	Roska-astia (+koirankakkipusseja)

Kadun / puiston nimi	Kysymys	Avoin kommentti
Siliuksenmäki	25. Kalusteiden tarve, esim. penkki, roska-astia	Roska-astia (+koirankakkipusseja)
Siliuksenmäki	3. Luontoelämyksiä tarjoava paikka	Tällä pelloilla on laulellut jo kolmena kesänä alueen uusi tulokas, ruisrääkkä. Lintua ei ole näkynyt, mutta räähäänet kaikuivat kesäiltoina pelloilla olevan koivikon laidalta. Samoin viime vuosina tässä pelloilla vipeltää ja koivikon luona ilmeisesti asustaa peuroja, jotka liikkuvat myös siirtolapuutarhojen ja rannan välisillä pelloilla.
Siliuksenmäki	28. Metsä, jossa ei saa tehdä hoitotoimenpiteitä	Tärkeä lähimetsä ja tärkeät luontoarvot sekä historialliset tied.
Siliuksenmäki	2. Hieno, viihtyisä viheralue	Upea, lähes luonnontilainen alue.
Siliuksenmäki	8. Alue, jossa ulkoilen eniten	Valaistu ja talvisin erinomaisesti aina aurattu ja hiekoitettu ulkoilutie, hieno lenkkireitti tästä kartanon suuntaan.
Siliuksenmäki	28. Metsä, jossa ei saa tehdä hoitotoimenpiteitä	Vanha puusto on järeää ja sen soisi säilyvän sekä pystyssä että myöhemmin maapuuna. Viilkaasti kuljettujen ulkoiluteiden varsilta voi tosin poistaa pienempää kuollutta ainesta ja jopa raivata pusikkoa. Ymmärrän myös ettei isojen puiden voi antaa lahota ja odottaa, että kaatuvat, mutta kaadon jälkeen voisi jättää maatumaan.
Suojavyöhyke	3. Luontoelämyksiä tarjoava paikka	Pesivä töyhtöhyöppä nähty useana vuonna Köyhänmiehenpellolla, tosin aina joku, kanahaukka, kettu tai muu peto vie poikaset ennen kuin ne oppivat lentämään.
Suojavyöhyke	12. Epäsiisti ja roskainen paikka	Kaupungin jonkinlainen varastointialue josta johdetaan kaikki alueen sade/sulamisvedet ojiin joista vesi menee suoraan vantaaseen. Vedet eivät varmaankaan ole aivan puhtaita koska alueen rajalta kuolee jatkuvasti puita. Miksi kaupunki vaatii asuintaloistakin sadevedet johdettaviksi viemäriin mutta ei toteuta tätä asiaa edes omilla varastointialueilla. Otan itse näytteet maaperästä ja näistä ojiin johdetuista vesistä mahd.pian
Suojavyöhyke	25. Kalusteiden tarve, esim. penkki, roska-astia	Oleellinen paikka roska-astialle. Koiranomistajana sitä toivoo ylipäätään enemmän roska-astioita. Asiaa voisi myös auttaa jos asukkailla olisi helpommin saatavilla tarroja jotka sallivat koirankakkipussien laittamisen yksitisiin roskiksiin.
Suojavyöhyke	18. Reitti tai paikka, johon vesi tulvii tai kertyy suuria lätäköitä	Tässä on etenkin keväällä iso lätäkkö. Hankala siitä, että lapset kulkevat ja kastelevat itsensä matkalla kouluun, päiväkotiin, eskariin jne. Jos asfalttia korotetaan vaikka 10cm sillan pohjoispäässä, niin vesi valuisi pois.
Suojavyöhyke	6. Historiallisesti merkittävä paikka	Lainkaarentien ja Tuomarinkylänpolun kulmassa ole vanha mänty on ehdottomasti suojeltava. Se edustaa kaikille vanhoille asukkaalle maamerkinä Torpparinmäkeä. 1940-50 vaihteessa Helsinki-Pakila-Tuomarinkylän bussin päätepysäkki oli männyn kohdalle. Siitä asti jäi sanonta; tavataan männyllä.
Suojavyöhyke	20. Kunnostusta kaipaava viheralue	Paikka on ihmeellinen tekokukkula.
Suojavyöhyke	13. Meluisa ja rauhaton paikka	Alikulun vieressä on pieni mäki, jossa lapset käyvät laskemassa pulkalla. Mäen takana kulkee Tuusulantie aitaamattomana.
Suojavyöhyke	18. Reitti tai paikka, johon vesi tulvii tai kertyy suuria lätäköitä	Tässä on kyllä varoituskyltitkin
Suojavyöhyke	13. Meluisa ja rauhaton paikka	Täällä kohdalle meluestettä olisi pikaisesti korotettava. Liikennemelu Tuusulanväylältä on häiritsevää. Toinen vaihtoehto olisi Tuusulanväylällä ajonopeuden alentaminen ja sen valvonta. Liikenne on kasvanut vuosi vuodelta. Voisiko puiden lisäämisellä Bussi 63 päätepysäkin lähistöllä saada luonnon "meluestettä" aikaan.
Suojavyöhyke	18. Reitti tai paikka, johon vesi tulvii tai kertyy suuria lätäköitä	Tie on kalteva, talvella jäinen, epämiellyttävä alitus ja kova meteli

Kadun / puiston nimi	Kysymys	Avoin kommentti
Suojavyöhyke	13. Meluisa ja rauhaton paikka	Tuusulantien varsi
Suursuonpuisto	8. Alue, jossa ulkoilen eniten	Koiraa tulee eniten ulkoilutettua näillä main.
Suursuonpuisto	11. Vanhusten suosima alue	Ns. "mummopolku" eli vanhustenpolku Suursuon metsässä.
Suursuonpuisto	5. Hiljainen ja rauhallinen paikka	Pieni metsäalue, jossa paljon lintuja ja pieniä eläimiä. Ihanteellinen ulkoilla turvallisesti. Metsä ns. aukaisee eri suuntiin kävelyreitit. Helsinki -taloalue kaunis kaikkine väreineen.
Suursuonpuisto	2. Hieno, viihtyisä viheralue	Senioripuisto ympäristöineen tuo mukavaa metsämaisemaa asutuksen keskelle.
Suursuonpuisto	5. Hiljainen ja rauhallinen paikka	Kallion päällinen on viehättävä paikka piipahtaa koiran kanssa. Aurinko paistaa harjalle ja metsä ympärillä antaa suojaa ja varjoa. Miellyttävä yhdistelmä.
Suursuonpuisto	28. Metsä, jossa ei saa tehdä hoitotoimenpiteitä	Tämä alue pidettävä sellaisenaan!
Suursuonpuisto	6. Historiallisesti merkittävä paikka	Sodanaikaiset vallihaudat. Täällä ja muuallakin tällä alueella.
Suursuonpuisto	6. Historiallisesti merkittävä paikka	1. Maailmansodan linnoitustöitä
Suursuonpuisto	20. Kunnostusta kaipaava viheralue	Täältä poistui alueen ainoa koirapuisto. Tarvittaisiin alueella! Esim. tästä länteen, Keskusuiston alueelle (?).
Suursuonpuisto	12. Epäsiisti ja roskainen paikka	Pikkulammikkoon jäänyt paljon styroksia. Keväisin jonkun verran roskia tulee esiin koko Pakilan alueella.
Suursuonpuisto	2. Hieno, viihtyisä viheralue	Vaikka tämä metsikkö ei ole kovin iso, siellä pääsee kuitenkin luonnon pariin, mikä on tärkeää kaupungissa asuessa.
Suursuonpuisto	8. Alue, jossa ulkoilen eniten	Vaikka tämä metsikkö onkin aluerajauksen ulkopuolella, monet meistä Länsi-Pakilan etelälaidalla asuvista ulkoilemme nimenomaan näillä ulkoilupolulla, Suursuon kulmalla (vaikka itse miellän metsikön kuitenkin vielä Pakilaksi).
Sysiniitty	20. Kunnostusta kaipaava viheralue	Koko Sysiniityn ja Sysimiehentien välinen alue hoitamaton puskittanut vanhaa peltoa. Alueelle olisi ehdottomasti tehtävä jotakin, koska se vaikuttaa koko alueen viihtyisyyteen ja käyttömahdollisuuksiin.
Sysiniitty	10. Nuorison suosima alue	Kesäisin nuorison kokoontumisaluetta, mikä välillä on aiheuttanut mm. lasten leikkipaikkavälineiden rikkoutumista ja "uima-altaan" veden liikaaamista.
Sysiniitty	9. Lasten suosikkipaikka	Leikkipuisto
Sysiniitty	9. Lasten suosikkipaikka	Soihtupuistossa voi tehdä monenmoista. Supersuosittu sekä lasten että nuorten keskuudessa.
Sysiniitty	4. Hieno maisema tai näkymä	Hieno ulkoilutie Paloheinän koululta Sysimiehentielle ja pidemmällekin. Kaunis puurivistö, valkoinen silta ja puro/oja. Hyvä että on jätetty myös niittyä ympärille, paljon lintuja.
Sysiniitty	2. Hieno, viihtyisä viheralue	Koulun ja leikkipuiston alue hieno kokonaisuus, joka jatkuu Kuusimiehentien toiselle puolelle liikuntapuistoon.
Sysiniitty	20. Kunnostusta kaipaava viheralue	Iso alue, jota ei ole lainkaan kunnostettu
Sysiniitty	10. Nuorison suosima alue	Suojaisi puisto Paloheinän ala-asteen vieressä on aina vetänyt nuorisoa puoleensa.
Toivolanpuisto	9. Lasten suosikkipaikka	Metsä, joenranta
Toivolanpuisto	1. Toimiva, viihtyisä katu, tori tai aukio	Historiallinen, ensimmäinen maailmansotaan liittyvä puolustusalue ja puisto. Hoidettuna, erinomainen ulkoilualue. Nyt hoitamaton-
Toivolanpuisto	5. Hiljainen ja rauhallinen paikka	Liikenteen melu häviää Vantaan joesta nousevan mäen taakse.
Toivolanpuisto	2. Hieno, viihtyisä viheralue	näkymä Vantaanjoelle
Toivolanpuisto	28. Metsä, jossa ei saa tehdä hoitotoimenpiteitä	Kaupunki tosiaankin "hoiti" 15 vuotta sitten luonnon pensaat pois. Siihen loppui satakielten laulu alueella.
Toivolanpuisto	2. Hieno, viihtyisä viheralue	Pitkä latu Vanhankaupungin lahdelta Haltialaan ja keskuipuistoon

Kadun / puiston nimi	Kysymys	Avoin kommentti
Toivolanpuisto	22. Paikka, jossa haluaisin päästä veden ääreen	Tänne kun saisi laiturin, se olisi kiva.
Toivolanpuisto	13. Meluisa ja rauhaton paikka	Liikenteen melua.
Toivolanpuisto	5. Hiljainen ja rauhallinen paikka	Rauhallinen metsäalue useamman vilkkaan tien läheisyydessä
Toivolanpuisto	2. Hieno, viihtyisä viheralue	Luonnonmukainen lähes korpimetsä ja jokivarsi
Toivolanpuisto	3. Luontoelämyksiä tarjoava paikka	Luonnontilainen
Toivolanpuisto	3. Luontoelämyksiä tarjoava paikka	Tämä metsä on läheisen päiväkodin lapsille todella tärkeä. Erityisesti metsäaukio mäen päällä on ihan ehdoton.
Toivolanpuisto	27. Niitty tai peltoalue, jonka toivon säilyvän avoimena	Upea pelto
Toivolanpuisto	22. Paikka, jossa haluaisin päästä veden ääreen	Voisi olla penkkejä ja muita taukopaikan varusteita
Toivolanpuisto	24. Kohde, joka pitäisi ottaa talvikunnossapidon piiriin	Vähän outo reitti kaiken kaikkiaan, puistoon tehtiin korvaava yhteys, mutta on taas pulkkamäen alla.
Torpparinmäen kenttä	16. Huonokuntoiset kalusteet ja rakenteet	Lasten leikkipaikka mätäneä käsiin - kirjaimellisesti
Torpparinmäen kenttä	17. Vaikeakulkunen käytävä tai ulkoilureitti	Jalkakäytävä vain toisella puolella, paikoin todella huono näkyvyys mutkiin ja risteyksiin - linja-autot leikkaavat mutkissa herkästi jalkakäytävän päälle, jotta voivat ajaa mutkat nopeasti. Viskaalintiellä ei ole riittävästi hidasteita, varsinkin linja-autot ajavat selvää yli nopeutta eivätkä kunnioita tasa-arvoisia risteyksiä. Kunnostustöiden yhteydessä Asessorintie. Risteykseen saatiin korotettu risteys, joka paransi hieman tilannetta. Jostain käsittämättömästä syystä Herastuomarintien risteystä ei korotettu eikä Viskaalintielle lisätty hidasteita.
Torpparinmäen kenttä	10. Nuorison suosima alue	Nuorisoa näkyy etenkin kesäisin pelaamassa rantalentistä, fudista tms. Talvella luistellaan ja pelataan lätkää. Hieno paikka.
Torpparinmäen kenttä	10. Nuorison suosima alue	Paremmat kaukalot jääpeleille tarvitaan ja varusteiden vaihtotila
Torpparinmäen kenttä	9. Lasten suosikkipaikka	Rantalentis- ja jalkapallokentät ovat kesäisin hieno urheilupaikkakokonaisuus. Luistinrata taas on parasta talvessa.
Torpparinmäen kenttä	10. Nuorison suosima alue	Pelikenttä - ja luistinkenttä
Torpparinmäen kenttä	10. Nuorison suosima alue	Futiskentillä nuoria ja lapsia usein pelailemassa, talvella luistinrata. Täällä on myös hauska lennättää leijaa ja lennokkien sekä dronien lennättäjiäkin näkee usein. Tärkeä paikka!
Torpparinmäen kenttä	10. Nuorison suosima alue	Nuoriso kokoontuu luistelemaan ja kesällä pelaamaan jalkapalloa. Ihan mahtavaa, tytöt ja pojat sekaisin yhdessä! Voisi olla enemmänkin toiminnallisuutta täällä.
Torpparinmäen kenttä	20. Kunnostusta kaipaava viheralue	Vuosia sitten istutetut omena- ym. jalopuista osa on kuivunut pystyyn tai muuten huonovointisia hoidon puutteen vuoksi olisi syytä poistaa ja muutenkin siistiä. Myös urheilukenttää reunustava pensaikko on liian taaja, oksat tulevat ulkoilutien päälle. Yksin liikkussa ulkoilutie pensaiden taka-alueella on vähän pelottava.
Torpparinpuisto	19. Kunnostusta kaipaava katu, tori tai aukio	Leikkipuistossa voisi olla tekemistä myös nuorille, nyt nuoret tekevät herkästi ilkivaltaa ja aiheuttavat häiriötä mm. mopoillaan. Olisiko jotain aktiviteettia, paremmat skeittimahdollisuudet tms., mikä tekisi heillekin paikkaa "omaksi".
Torpparinpuisto	6. Historiallisesti merkittävä paikka	Sodanaikaiset juoksuhaudat yms.
Torpparinpuisto	12. Epäsiisti ja roskainen paikka	Tällä mäellä pitäisi suorittaa metsänharvennusta oikean kunnolla. Käsittämätöntä rytöä!
Torpparinpuisto	4. Hieno maisema tai näkymä	Hieno näkymä länteen

Kadun / puiston nimi	Kysymys	Avoin kommentti
Torpparinpuisto	9. Lasten suosikkipaikka	Lasten suosikki paikka ja myös nuorten
Torpparinpuisto	9. Lasten suosikkipaikka	Paras pulkkamäki
Torpparinpuisto	6. Historiallisesti merkittävä paikka	Juoksuhaudat/kaivanteet
Torpparinpuisto	9. Lasten suosikkipaikka	Kiva puisto kesällä ja talvella
Torpparinpuisto	26. Paikka tai reitti, josta toivoisin avattavan näkymiä	Komea paikka mutta näkyvät kasvaneet umpeen.
Torpparinpuisto	10. Nuorison suosima alue	Pattiksen mäki ja puisto sen alapuolella on ikimuistoinen nuorten kokoontumispaikka.
Torpparinpuisto	29. Hoidon tarpeessa oleva metsä	Pieni metsäpläntti joka kaipaisi huoltoa
Torpparinpuisto	12. Epäsiisti ja roskainen paikka	pienten lasten puistossa usein nuorison jäljiltä roskaa ja pulloja
Torpparinpuisto	29. Hoidon tarpeessa oleva metsä	Pikaisen hoidon tarpeessa oleva metsä. Kasvanut monin paikoin umpeen ja vanhat puut kuolleet pystyyn. Tuulisella säällä jopa vaarallinen kun puita kaatuu ja katkeaa. Upea ulkoilu ja virkistäytymisalue joka hoitamattomuuden takia jää osin hyödyntämättä. Myös metsäalueen hiekkatiet tulisi pitää aktiivisemmin kunnossa.
Torpparinpuisto	29. Hoidon tarpeessa oleva metsä	Pusikoitunut
Torpparinpuisto	20. Kunnostusta kaipaava viheralue	Risukko raivattava ja metsä hoidettava
Torpparinpuisto	29. Hoidon tarpeessa oleva metsä	Risukko raivattava ja metsä hoidettava
Torpparinpuisto	25. Kalusteiden tarve, esim. penkki, roska-astia	Torpparinmäentielle kaipaisin roska-astioita.
Torpparinpuisto	20. Kunnostusta kaipaava viheralue	Kivaa metsää, mutta todella ryteikköinen. Viereisiltä tonteilta viskataan tänne kaikki puutarhajäte, sekin tekee tosi sotkuiseksi ympäristön.
Torpparinpuisto	9. Lasten suosikkipaikka	Pulkkamäki, sopivankokoinen lapsilla. Leikkipaikat.
Torpparinpuisto	16. Huonokuntoiset kalusteet ja rakenteet	Skeittirampin vaaralliset pystytolpat.
Torpparinpuisto	9. Lasten suosikkipaikka	Hieno leikkipuisto ja huikea jäämäki!
Torpparinpuisto	9. Lasten suosikkipaikka	Täällä puistossa viihtyvät lapset vanhempineen. Kiva paikka sekä kesällä että talvella.
Torpparinpuisto	6. Historiallisesti merkittävä paikka	Ensimmäisen maailmansodan jännittävä puolustusasema!
Torpparinpuisto	6. Historiallisesti merkittävä paikka	Metsä sisältää historiallisesti arvokkaita bunkkereita jotka ovat osa Helsingin puolustusvyöhykettä Ensimmäisen maailmansodan ajalta. Ehdottaisin samanlaista ratkaisua kuin vastaavanlaiselle tukikohdalle on Pakilan alueella tehty.
Torpparinpuisto	12. Epäsiisti ja roskainen paikka	Alue on käsittääkseni puisto alue eikä aarnimetsä. Alue vaatii pensaiden raivausta ja puuroskan korjausta, Aivan hunningolla. Olisi parempi ottaa pohjoispuoli asuinkäyttöön, kun on nyttemmin täydellinen raiskio.
Torpparinpuisto	20. Kunnostusta kaipaava viheralue	Torpparinmäen keskelle jäävä pieni viheralue. Enimmäkseen ryteikköä. Sama koskee monta muuta pientä metsikköä alueella. Ei ole luonnonmetsää, eikä puistoa. Voisiko näitä laittaa kuntoon yhdessä asukkaiden kanssa?
Torpparinpuisto	20. Kunnostusta kaipaava viheralue	Huonokuntoinen, risukkoinen alue.
Torpparinpuisto	2. Hieno, viihtyisä viheralue	Torpparinmäen keskellä oleva pikkumetsä
Torpparinpuisto	3. Luontoelämyksiä tarjoava paikka	Metsä lähellä kotia. Mikä sen parempi retkipaikka lapsiperheelle. Päiväkodit käyvät täällä eväsretkellä lasten kanssa.
Torpparinpuisto	20. Kunnostusta kaipaava viheralue	Patterimäki on aika hoitamaton, roskainen

Kadun / puiston nimi	Kysymys	Avoin kommentti
Torpparinpuisto	2. Hieno, viihtyisä viheralue	Hieno kukkula, historiaa, erityisesti lasten suosiossa
Torpparinpuisto	4. Hieno maisema tai näkymä	Kukkulalta näkymät.
Torpparinpuisto	2. Hieno, viihtyisä viheralue	Metsä on erityisen viihtyisä ja hieno sillä se sisältää vanhoja bunkkereita joita tulisi suojella niiden historiallisen arvon vuoksi. Bunkkerit ovat osa Helsingin linnoitusvyöhykettä Ensimmäisen maailmansodan ajalta.
Torpparinpuisto	5. Hiljainen ja rauhallinen paikka	Mukava rauhallinen kukkula kierrellä koiran kanssa
Torpparinpuisto	1. Toimiva, viihtyisä katu, tori tai aukio	Todella toimiva, VALMIS KÄYTTÖÖN JO NYT.
Torpparinpuisto	21. Tarvittava uusi kulkuyhteys	Vantaanjoen ylittävä kevyen liikenteen silta tms. tähän kohtaan. Vanhan Tuusulantien kautta kulkeva ylitys on kevyelle liikenteelle hankala jos tulee joen suunnasta, taas tehty vain autoille.
Torpparinpuisto	1. Toimiva, viihtyisä katu, tori tai aukio	Viihtyisästi uusittu valoisa ja toimiva katu.
Tuikkupuisto	9. Lasten suosikkipaikka	Kodin lähellä olevat metsät ja puistot mahdollistavat lasten kanssa pienet seikkailut ja retket.
Tuikkupuisto	9. Lasten suosikkipaikka	Perheemme tekee pieniä metsäretkiä kotimme ympäristössä.
Tulipesä	12. Epäsiisti ja roskainen paikka	Puusto ja pensaikko osittain epäsiisti, vain osa puistosta hoidettu.
Tulipesä	15. Heikko näkyvyys reitin varrella	Kävelypolkua ei ole valaistu.
Tuomarinkylän kartano	7. Erityisen hieno kohde, todellinen helmi	Tuomarinkylän kartanon alue hevosineen, ratsastajineen ja talleineen on harvinainen ja upea kokonaisuus. Museon menetys harmittaa.
Tuomarinkylän kartano	2. Hieno, viihtyisä viheralue	Kartanon seutu ja Vantaanjoen varsi yleensäkin
Tuomarinkylän kartano	6. Historiallisesti merkittävä paikka	Hevoskeskus on arvokas palvelu kaupunkilaisille, jonka toiminta tulee turvata. Ratsastusreittien ja muiden reittien opasteita voisi hieman selkeyttää alueella.
Tuomarinkylän kartano	6. Historiallisesti merkittävä paikka	Tämä kartano ja koko alue on säilytettävä. Alueen historia tulee kuoria kaikkien nähtäväksi. Paikalla voisi järjestää historiallisia näytelmiä esim. Ruotsi-Suomen ja Venäjän armeijoiden taistelu alueella. Sodan päätteeksi Suomi liitettiin Venäjään.
Tuomarinkylän kartano	9. Lasten suosikkipaikka	Lapsille on talleilla paljon tekemistä. Kokemuksista ja elämyksistä maalaismaisemassa on helppo päästä nauttimaan melkein keskellä kaupunkia.
Tuomarinkylän kartano	9. Lasten suosikkipaikka	Tuomarinkylän kartano ja tallialue on suosittu lasten retkikohde ja ulkoilupaikka, sekä lasten ja nuorten tärkeä harrastuspaikka
Tuomarinkylän kartano	3. Luontoelämyksiä tarjoava paikka	Hieno ratsastuskeskus ja koululaisten retki- ja tutustumispaikka hevosiin ja talleissa asuvaan eläimistöön.
Tuomarinkylän kartano	6. Historiallisesti merkittävä paikka	Kartano- ja peltomiljöö keskellä metropolia.
Tuomarinkylän kartano	6. Historiallisesti merkittävä paikka	Historiallisesti merkittävä alue linnoituksineen.
Tuomarinkylän kartano	7. Erityisen hieno kohde, todellinen helmi	Tuomarinkartanon alue peltoineen
Tuomarinkylän kartano	7. Erityisen hieno kohde, todellinen helmi	Tämäkin jo valmis. Ruokaa saa ravintolasta ja hevosia on ilo katsella Helsingissäkin.
Tuomarinkylän kartano	7. Erityisen hieno kohde, todellinen helmi	Tuomarinkartanon alue on todellinen helmi.
Tuomarinkylän kartano	14. Turvaton paikka: Kerro miksi alue on turvaton	Tuomarinkylän alueella on 30 km/h nopeusrajoitus, mutta tätä rikotaan päivittäin aiheuttaen vaaratilanteita lapsille ja eläimille. Hevosen kohtaaminen autolla tulee myös tapahtua riittävästi varovaisuutta noudattaen. Hevosen kanssa kolarointi on yhtä tuhoisaa kuin hirvenkin. Nopeusrajoituskylttejä tulisi olla myös alueen sisällä.

Kadun / puiston nimi	Kysymys	Avoin kommentti
Tuomarinkylän kartano	2. Hieno, viihtyisä viheralue	Tuomarinkylässä voi harrastaa ratsastusta kotimaisemissa, olla piknikillä kartanonpuistossa, jahdata pokemoneja ja käydä kahvilassa/ravintolassa
Tuomarinkylän kartano	10. Nuorison suosima alue	Hevostallit, erittäin tärkeä etenkin tytöille!
Tuomarinkylän kartano	11. Vanhusten suosima alue	Kartanon puisto ja ravintola kesällä on leppoisan rauhallinen lenkkeilijän välietappi.
Tuomarinkylän kartano	9. Lasten suosikkipaikka	Mikäs sen parempi paikka kuin ratsastuskoulut ja hevoset jotka eivät ole rasisteja
Tuomarinkylän kartano	11. Vanhusten suosima alue	Tämä olisi varmasti vanhusten suosima alue, jos heitä tuotaisiin tänne.
Tuomarinkylän kartano	14. Turvaton paikka: Kerro miksi alue on turvaton	Kavaleffintien nopeusrajoitusta ei autoilijoista osa kunnioita eikä alueella olevia hevosia varota. Tämä on iso turvallisuusriski. Alueella on yli 150 hevosta ja Kavaleffintillä liikkuu hevosia ja poneja myös aloittelevien ratsastuskouluoppilaiden kanssa. Auttaisiko selkeämpi kyltitys asiaan?
Tuomarinkylän kartano	10. Nuorison suosima alue	Nuorille hevosharrastusta harjoittaville tytöille ja pojille Tuomarinkartano on turvallinen ja viihtyisä paikka harrastaa. Tilaa on tällä hetkellä vielä sen verran että turvallisuus on taattu mutta jos alueen rakennussuunnitelmat toteutuu ja se kaventaa hevos ja koiraharrastajien tilaa niin turvallisuuden voi unohtaa.
Tuomarinkylän kartano	10. Nuorison suosima alue	stressinpoistovyöhyke tallien läheisyydessä
Tuomarinkylän kartano	7. Erytisen hieno kohde, todellinen helmi	tallialueet, joissa kaupunkilaisetkin pääsevät rauhoittumaan ja oppimaan vastuuta eläimistä, valmentautumaan ja kilpailemaan
Tuomarinkylän kartano	4. Hieno maisema tai näkymä	Tuomarinkartanon alue on kaunis ja ainutlaatuinen kartanomiljöö Helsingissä. Alueen maisemallinen arvo säilyy vain kun kartanon ympäristö säilyy maaseutumaisena ja hevoset pysyvät alueella. Kartanoa ei saa kuristaa liian pienelle maapläntille asutuksen keskelle
Tuusulanväylä	13. Meluisa ja rauhaton paikka	Meluaita päättyy turhan aikaisin. Puisto olisi muuten tosi kiva.
Tuusulanväylä	13. Meluisa ja rauhaton paikka	Epäsiisti (ruosteinen betoni) ja erittäin huonossa kunnossa (liian matala, saumat petteäneet) oleva meluaita. Aikoinaan väliaikaiseksi tarkoitettu (taideprojekti) pölkkyverho on lahonnut, eikä talojen puoleinenkaan lautaverho ole pysynyt. Meluaita on riittämätön ja tehoton melunsuoja. Milloin me asukkaat saamme vihdoin tällekin puolelle Torpparinmäkeä riittävän meluesteen? Suunnitelma on ollut olemassa vuosikymmeniä ja maksanutkin maltaita.
Tuusulanväylä	14. Turvaton paikka: Kerro miksi alue on turvaton	Puiston vieressä kulkee Tuusulanväylä, jonne lasten leikkipuistosta on vain pieni matka. Lapset voivat eksyä aitaamattomalle tielle vahingossa kesken leikkien.
Tuusulanväylä	12. Epäsiisti ja roskainen paikka	Epäsiisti ja huonossa kunnossa oleva meluaita, runsaasti graffitteja!
Tuusulanväylä	13. Meluisa ja rauhaton paikka	Meluaita katkeaa tässä ikävästä ja paljon melua tulee Torpparinmäkeen. Torpparinmäki rauhoittuisi merkittävästi, jos tässäkin kohti olisi kunnan meluaidat
Tuusulanväylä	4. Hieno maisema tai näkymä	Arvokas, suojeltu vanha mänty ansaitsisi siistimmän ympäristön, jolloin se pääsisi myös paremmin esille. Nyt sen ympärillä on pusikkoa ja ns. joutomaata.
Tuusulanväylä	7. Erytisen hieno kohde, todellinen helmi	Iäkäs mänty, erittäin näyttävä, ympäristön risukko siivottava, mahdollinen puun valaisu
Uusipelto	4. Hieno maisema tai näkymä	Koko Tuomarinkartanon alue peltoineen on upea näkymä.
Uusipelto	27. Niitty tai peltoalue, jonka toivon säilyvän avoimena	Tämän pitäisi pysyä avoimena ihan historiallisista syistä.

Kadun / puiston nimi	Kysymys	Avoin kommentti
Uusipelto	2. Hieno, viihtyisä viheralue	Tuomarinkartanon kulttuurihistoriallinen alue tulee säilyttää sellaisenaan kaupunkilaisten ulkoilu ja virkistyskäyttöön. Se on myös ainutlaatuinen paikka hevosurheilua ja koiraharrastusta harrastaville sekä tietysti meille kaikille jotka käyvät siellä heidän järjestämissään tapahtumissa. Haltiala ja Tuomarinkartano ovat lapsiperheiden virkistyskeitoita. Joka syksy saamme nauttia muuttolintujen matkallaan pysähtymisestä Tuomarinkartanon pelloille syömään. Haukat, ketut, peurat sekä laaja linnusto saa sydämemme sykkimään niitä seurattessamme. Kymmeniä vuosia täällä asuneina seuraamme surullisena Helsingin päättäjien aikeita tuhota tämä ainutlaatuinen ympäristö. Nyt järki käteen päättäjät !
Uusipelto	2. Hieno, viihtyisä viheralue	Maalaismaisema. Viljapellot, joki, tuoksu, hevostallit.
Uusipelto	27. Niitty tai peltoalue, jonka toivon säilyvän avoimena	Toivon peltoalueena säilyttämistä
Uusipelto	6. Historiallisesti merkittävä paikka	Kuten kaikki tiedämme Tuomarinkartanon alue on ainutlaatuinen kulttuurihistoriallinen alue joten se tulee ehdottomasti säilyttää.
Uusipelto	6. Historiallisesti merkittävä paikka	Juoksuhautoja, kuten parissa muussakin kohdassa
Uusipelto	1. Toimiva, viihtyisä katu, tori tai aukio	Kiva alue, jossa hiekkateillä onnistuu vaikkapa petankin peluu. Niin nuoret kuin vanhatkin viihtyvät. Koirien jätöksille on iso säiliö, joka kuitenkin sijaitsee huonossa paikassa: aiheuttaa etenkin kesäisin hajuhaittaa. Voisi sijoittaa aivan hyvin Sysimiehentien toiselle puolelle.
Uusipelto	27. Niitty tai peltoalue, jonka toivon säilyvän avoimena	Koko Tuomarinkartanon peltoalue pitäisi säilyttää avoimena asukkaiden virkistysalueena
Uusipelto	17. Vaikeakulkunen käytävä tai ulkoilureitti	Päätyvä ylämäki. n. viisi vuotta sitten hoidettiin hyvin. Nyt yksityisellä, hoito huonontunut. Auraaminen huonoa, tie kapenee, pihojen eteen tehdään isot vallit. Liukkaalla kelillä ei autoilla tahdo päästä ylös tai alas valuu. Muutenkin alueen tiet ovat ja pidetään huonossa kunnossa.
Uusipelto	7. Erityisen hieno kohde, todellinen helmi	Tuomarinkartano on eläväinen ja monipuolinen virkistysalue, joka on samalla viihtyisä historiallinen kokonaisuus.
Uusipelto	3. Luontoelämyksiä tarjoava paikka	Tuomarinkartanon alue kokonaisuudessaan on hieno kohde.
Uusipelto	27. Niitty tai peltoalue, jonka toivon säilyvän avoimena	Tuomarinkartanon pellot tulisi säilyttää maatalouskäytössä, jotta myös tulevat sukupolvet eivät eläisi betoniviidakossa asfaltin keskellä.
Uusipelto	2. Hieno, viihtyisä viheralue	Tässä olisi oiva paikka palstaviljelyyn. Pysäköintipaikkakin valmiina sekä bussilla pääsee lähelle.
Uusipelto	8. Alue, jossa ulkoilen eniten	Ulkoilemme alueella tosi paljon
Uusipelto	10. Nuorison suosima alue	paljon nuoria hevosharrastajia
Uusipelto	6. Historiallisesti merkittävä paikka	Tuomarinkylän kartano on alueen asutuksen kehto, jolla on mielenkiintoinen historia. Sääli, että museo sulkeutui, mutta informaatiota voi tarjota muillakin tavoin.
Uusipelto	19. Kunnostusta kaipaava katu, tori tai aukio	Asfaltissa on kuoppia ja repeytymiä.
Uusipelto	8. Alue, jossa ulkoilen eniten	Hyvät reitit, helppo kulkea, rauhallista
Uusipelto	6. Historiallisesti merkittävä paikka	Koko Tuomarinkartanon alue on upea, historiaa huokuva paikka, jollaista ei toista ole koko Helsingissä. Asuntorakentajat huh, hus muualle rky-alueelta.
Uusipelto	27. Niitty tai peltoalue, jonka toivon säilyvän avoimena	Miellyttävän maiseman lisäksi tärkeä paikka koiranulkoiluttajille, ratsastajille ja talvisin hiihtäjille, etenkin Metsolan koulun oppilaille
Uusipelto	21. Tarvittava uusi kulkuyhteys	Raitiovaunu yhteys kehän pohjoispuolelle!

Kadun / puiston nimi	Kysymys	Avoin kommentti
Uusipelto	2. Hieno, viihtyisä viheralue	Avaruus, viljapellot, maalaismaisemat.
Uusipelto	10. Nuorison suosima alue	Tuomarinkylän ratsastuskeskus on paitsi yksi Suomen suurimpia ratsastuksen keskittymiä, myös varsin hyvin saavutettavissa julkisillakin liikennevälineillä. Tämä on todella tärkeää alueella harrastavien lasten ja nuorten näkökulmasta, miksei aikuistenkin!
Uusipelto	4. Hieno maisema tai näkymä	Eläimet ja luonto yhdessä
Uusipelto	4. Hieno maisema tai näkymä	Hieno, historiallinen paikka josta hienot näkymät
Uusipelto	25. Kalusteiden tarve, esim. penkki, roska-astia	Tuomarinkartanon peltojen alueelle muutamia roskiksia, mm. koirankakkipusseja varten.
Uusipelto	2. Hieno, viihtyisä viheralue	Tuomarinkylä ja sen ympäristö on monimuotoisuudessaan luonnon antama rauhan ja rentoutumisen ammennus paikka. On jokea, metsää, peltoa, eläimiä, historiaa, luonnon monimuotoisuus...
Uusipelto	27. Niitty tai peltoalue, jonka toivon säilyvän avoimena	Toivoisin vielä selvittävän muita vaihtoehtoja, kuin näiden peltojen muuttamista asuinkäyttöön.
Uusipelto	27. Niitty tai peltoalue, jonka toivon säilyvän avoimena	Koko peltoaukea avarana!
Uusipelto	27. Niitty tai peltoalue, jonka toivon säilyvän avoimena	Koko peltoaukea pitäisi säilyä vapaana.
Uusipelto	4. Hieno maisema tai näkymä	Hieno maisema. Antaa aina kun ajaa ohi autolla tai käy siellä hienon tunteen ja kokemuksen.
Uusipelto	4. Hieno maisema tai näkymä	Kartanon alue ja ympäristö
Uusipelto	17. Vaikeakulkunen käytävä tai ulkoilureitti	Parkkipaikan kulmasta on ennen voinut kulkea hiekkapolulle, mutta nyt siinä pitää joku pitkäaikaisesti venetraileria parkissa.
Uusipelto	19. Kunnostusta kaipaava katu, tori tai aukio	Koululta Kuusmiehentielle menevä kivetty tie huonokuntoinen, pyöräilijöille paikoin jopa vaarallinen tiessä olevien reikien takia.
Uusipelto	9. Lasten suosikkipaikka	Ehdoton suosikkipaikka lapsenlapselleni jonka kanssa käymme Tuomarinkartanossa ulkoilemassa ja hevosia ihailemassa.
Uusipelto	2. Hieno, viihtyisä viheralue	Erittäin kaunis ja tunnelmallinen ulkoilu paikka. Tärkeä osa viikottaista hyvinvointia.
Uusipelto	1. Toimiva, viihtyisä katu, tori tai aukio	Erittäin viihtyisä ja rauhallinen reitti, jonka varrelle osuu monenlaista ilon aihetta ja elämyksiä tarjoavia kohteita. Vantaanjoen varren kevyen liikenteen väylä, uimaranta, viljelypalsta-alue, rauhoittavat avarat peltonäkymät, Tuomarinkylän kartanon kadut ja vanhat rakennukset, puutarhat, ravintola ja keskusaukio, hevoset ja hevostallit, Lystikukkulan vanha ihana metsä ja Pakilan siirtolapuutarhan idylliset polut ja yhteisölliset aukiot.
Uusipelto	8. Alue, jossa ulkoilen eniten	Hevosien kanssa ulkoilen lähes päivittäin. Ja jo ennen hevostakin Tuomarinkylä on ollut iso osa elämäni maisemaa
Uusipelto	4. Hieno maisema tai näkymä	Hieno maisema, joka avautuu Kartanomuseontieltä ja Lystikukkulan linnoituslaitteilta Uusipellon ylitse kohti auringonlaskua.
Uusipelto	3. Luontoelämyksiä tarjoava paikka	Hieno paikka lähellä kaupunkia hyvien yhteyksien päässä.
Uusipelto	6. Historiallisesti merkittävä paikka	Kartanoalue
Uusipelto	6. Historiallisesti merkittävä paikka	Paikka on historiallisesti arvokasta aluetta
Uusipelto	4. Hieno maisema tai näkymä	Pellon reunasta avara maisema, jossa taustalla kartanomiljöö
Uusipelto	27. Niitty tai peltoalue, jonka toivon säilyvän avoimena	Pellot ja alue pitää säilyttää, ei asuntoja!

Kadun / puiston nimi	Kysymys	Avoin kommentti
Uusipelto	7. Erytisen hieno kohde, todellinen helmi	Tuomarinkylä ja sen alueet ovat helmi jos mikä!!!
Uusipelto	6. Historiallisesti merkittävä paikka	Tämä karttasovellus ei toimi kunnolla. Kirjoitin juuri pitkän kommentin ja se katosi. Ei innosta antamaan palautetta :(Reitin teko ei onnistu. Tuomarinkartanon olisin merkinnyt nroilla 6 ja 7. Vinttikoiraradan lakkautus tai siirto olisi huono veto kaupungilta. Ennemminkin alueen pelloille pitäisi saada aidattua joku todella iso koira-aitaus. Helsingissä pitäisi olla paikka, jossa opettaa koiralle joko itse tai koirakouluttajan avulla luokse tulo. Samalla tarvitaan alue, jossa koirat saavat juosta energiaansa pois. Alueella pidetään koiria irti, eivätkä kaikki ole hallinnassa, niin opetusalue olisi luontevaa olla juuri Tuomarinkartanon pelloilla, jossa on muutenkin koiratoimintaa.
Uusipelto	2. Hieno, viihtyisä viheralue	Upea peltomaisema metsäsiluetteineen ja kartanon vanhojen hiekkateiden sisällä. Kenties maamme vanhin viljelty pelto sijaitsee myös alueella.
Uusipelto	27. Niitty tai peltoalue, jonka toivon säilyvän avoimena	Uusipelto kokonaisuudessaan.
Uusipelto	6. Historiallisesti merkittävä paikka	Vanhan puolustus linjan jäänteitä.
Uusipelto	27. Niitty tai peltoalue, jonka toivon säilyvän avoimena	Viheralueita, niittyjä, peltoja ja metsiä ei saa rakentaa. Kaikki säilytettävä. Luonnonniittyjä lisää
Uusipelto	27. Niitty tai peltoalue, jonka toivon säilyvän avoimena	Vilkkiaan Tuusulantien varrella on hyvä olla avara rauhallinen alue ulkoiluun ja harrastamiseen
Uusipelto	7. Erytisen hieno kohde, todellinen helmi	Vinttikoirarata on jatkuvassa käytössä kesäkaudella. Vastaavaa paikkaa ei niin vaan perusteta muualle pääkaupunkiseudulle. Tämä palvelee suurta harrastajakuntaa. Vinttikoiraharrastajat pitävät paikat kunnossa.
Uusipelto	3. Luontoelämyksiä tarjoava paikka	yhteydessä Paloheinän liikunta-alueeseen. Poikkeuksellinen paikka Helsingissä johtuen kartanon ilmapiiristä ja ratsastustalleista.
Uusipelto	2. Hieno, viihtyisä viheralue	Äskeinen kommentti piti laittaa Tuomarinkylän kohdalle, mutta se tuli tähän enkä onnistu sitä poistamaan tai siirtämään. Eli huomioikaa tämä Tuomarinkylän kohdalla.
Vanha Riihipelto	4. Hieno maisema tai näkymä	Joenvarsi ja viljapellot. Varsinkin kesällä rauhoittava paikka.
Vanha Riihipelto	19. Kunnostusta kaipaava katu, tori tai aukio	Töyssy poistettava, kerää vain kaikki sadevedet. Samoin ennen töyssyä monttuja jotka korjattava ja kunnolla päällystettävä
Vanha Riihipelto	4. Hieno maisema tai näkymä	Hienot näkymät kaikkialta joenvarren kevyen liikenteen väylältä yli peltojen kohti Lystikkukullan hienoa eheää metsänreunaa.
Vanha Riihipelto	4. Hieno maisema tai näkymä	Mennen kartanoajan tunnelmaa. Kartanon taustana metsä korostaa aluetta vielä. Uusien talojen rivistö rikkoo kokonaisuuden Ja tekisi alueesta tyyliittömän.
Vanha Riihipelto	6. Historiallisesti merkittävä paikka	Haltialan ja Tuomarinkartanon tilat ovat historiallisesti merkittäviä paikkoja.
Vanha Riihipelto	8. Alue, jossa ulkoilen eniten	Hyvä ulkoilureitti.
Vanha Riihipelto	19. Kunnostusta kaipaava katu, tori tai aukio	Tie on usein kuoppainen.
Vanha Riihipelto	8. Alue, jossa ulkoilen eniten	Koko joenvarsi.

Kadun / puiston nimi	Kysymys	Avoim kommentti
Vanha Riihipelto	3. Luontoelämyksiä tarjoava paikka	Koko Tuomarinkylän kartanon alue, pellot, joenvarsi, metsä, ovat tosi hienoja ja viihtyisiä alueita ja luontoelämyksiä tarjoavia hienoja maisemia. Keväisin kiurujen laulu täyttää peltomaiseman. Todella hieno ja säilyttämisen arvoinen kaupunkilaisten ulkoilualue. Rantaraitti on erittäin suosittu hiihto/pyöräily/lenkkeilymaasto. Kaikkia kaupunkilaisten tarpeelliseksi ja viihtyisäksi katsomia useita ei saa alistaa rakentamiselle. Koskaan ei alueita enää takaisin saada alkuperäiseen luontoarvoonsa, kun kerran aletaan rakentaa. Pohjois-Helsinki ansaitsee omat viherkeuhkot ja luontokohteet!
Vanha Riihipelto	27. Niitty tai peltoalue, jonka toivon säilyvän avoimena	Läänä kävelijöille, juoksijoille, koiranulkoiluttajille, ratsastajille ja hiihtäjille
Vanha Riihipelto	19. Kunnostusta kaipaava katu, tori tai aukio	Moneen kertaan paikattu asfaltti, kuoppia, koloja, viemärinkansia. Vaatisi uuden päällysteen.
Vanha Riihipelto	21. Tarvittava uusi kulkuyhteys	Paalukujan ja Jakokunnantien etäisyys on ilmeisesti liian pitkä, kun Lepolantieltä on läpikulkaa Osuuskunnantien bussipysäkille ja Alkutille.
Vanha Riihipelto	4. Hieno maisema tai näkymä	Pellon poikki kulkee ulkoilijoiden kulkemisesta syntynyt kapea mukava polku. Ihanasti viljapellon keskellä voi kulkea :)
Vanha Riihipelto	2. Hieno, viihtyisä viheralue	Toivon penkin keskellä peltoa olevalle pienelle puistokumpareelle, jossa vanhan rakennuksen perustaa näkösällä.
Vanha Riihipelto	2. Hieno, viihtyisä viheralue	Tuomarinkartanon peltoalue ja joenranta ovat kaunis ja toimiva ulkoilualue. Hiihto- ja polkupyöräreitit elinehtoja!
Vanha Riihipelto	21. Tarvittava uusi kulkuyhteys	Ulkoilijoille silta joen yli :)
Vanha Riihipelto	5. Hiljainen ja rauhallinen paikka	Aukea, ei meteliä
Vanha Riihipelto	26. Paikka tai reitti, josta toivoisin avattavan näkymiä	Joen varren risukot ja huonot puut voisi kaataa pois ja antaa hyvien esim. koivujen kasvaa. Rantaa voisi siistiä reilulla kädellä.
Vanha Riihipelto	3. Luontoelämyksiä tarjoava paikka	Hyvät ulkoilureitit, peltoja, vettä. Jokea pitkin voi talvella hiihtää ja kesällä meloa. Hyvä pyöräilyreitti.
Vanha Riihipelto	11. Vanhusten suosima alue	Ulkoilureitit ja vesistön läheisyys
Vanha Riihipelto	17. Vaikeakulkunen käytävä tai ulkoilureitti	Aita vaikeuttaa jalkakäytävällä kulkua
Vanha Riihipelto	27. Niitty tai peltoalue, jonka toivon säilyvän avoimena	Ei saa hävittää!
Vanha Riihipelto	27. Niitty tai peltoalue, jonka toivon säilyvän avoimena	Hieno näkymä joelle
Vanha Riihipelto	2. Hieno, viihtyisä viheralue	Tuomarinkylän ympäristö on tärkeä ja rauhallinen ulkoilualue sekä lapsille, hiihtäjille, koiranulkoiluttajille, vanhuksille, ratsastajille kuin kuntoilijoille ja toimii hyvin nykymuodossaan
Vanha Riihipelto	4. Hieno maisema tai näkymä	Avara näkymä yli kauniiden peltojen.
Vanha Riihipelto	4. Hieno maisema tai näkymä	Hienot näkymät pelloille joka suuntaan.
Vanha Riihipelto	27. Niitty tai peltoalue, jonka toivon säilyvän avoimena	Lystikukulan ja kartanon väliset Vanhan Riihipellon maisema-alueet.
Vanha Riihipelto	8. Alue, jossa ulkoilen eniten	Tuomarinkartano - jokiranta - lystikukkula - vanha Tuusulantie - peltoaukeat
Vanha Riihipelto	7. Erityisen hieno kohde, todellinen helmi	Tuomarinkylän pellot ja joenvarsireitti ovat parhaita kaupungin luontoystävien paikkoja. Linnut ja eläimet viihtyvät, kaupunkilaisen sielu lepää!
Vanha Riihipelto	25. Kalusteiden tarve, esim. penkki, roska-astia	Enemmän penkkejä joen varteen myös joelle päin!

Kadun / puiston nimi	Kysymys	Avoin kommentti
Vanha Riihipelto	25. Kalusteiden tarve, esim. penkki, roska-astia	Enemmän penkkejä joen varteen, jossa voi levähtää ja ihailia maisemia.
Vanha Riihipelto	2. Hieno, viihtyisä viheralue	Puitteet hevos- ja koiraharrastukselle ovat hyvät ja säilyttämisen arvoiset sellaisenaan. Alue palvelee huomattavan suurta joukkoa harrastajia, alueen asukkaista puhumattakaan.
Vanha Riihipelto	27. Niitty tai peltoalue, jonka toivon säilyvän avoimena	Aivan upea aukea paikka, tätä ei pidä blokata kerrostalo-massoilla...
Vanha Riihipelto	4. Hieno maisema tai näkymä	Hieno näkymä etenkin viljapeltojen heilimöinnin aikaan yli koko Vantaanjoen laaksomaiseman.
Vanha Riihipelto	6. Historiallisesti merkittävä paikka	Tuomarinkartanon pihapiiri on historiallisesti merkittävä paikka, jossa voisi olla enemmänkin toimintaa
Vanha Riihipelto	27. Niitty tai peltoalue, jonka toivon säilyvän avoimena	Upea kokonaisuus historioineen - ehdottomasti avoimena pidettävä!
Vanha Riihipelto	27. Niitty tai peltoalue, jonka toivon säilyvän avoimena	Kaikki Tuomarinkartanon peltoalueet on säilytettävä
Vanha Riihipelto	4. Hieno maisema tai näkymä	Kartanotienoo
Vanha Riihipelto	26. Paikka tai reitti, josta toivoisin avattavan näkymiä	Joerannan pusikoita pois, että joelle avautuu näkymiä
Vanha Riihipelto	8. Alue, jossa ulkoilen eniten	Tuomarinkylän kartanon alue on säilytettävä mahdollisimman viihtyisänä ulkoilualueena niin metsineen peltoineen kuin heppoineenkin.
Vanha Riihipelto	27. Niitty tai peltoalue, jonka toivon säilyvän avoimena	Tämä onkin ainoa peltoaukea Keskuspuiston ohella.
Vanha Riihipelto	8. Alue, jossa ulkoilen eniten	Itä-Pakilassa asukkaana Tuomarinkartanon alue on ehdoton ykkönen jossa ulkoilemme lähes päivittäin.
Vanha Riihipelto	3. Luontoelämyksiä tarjoava paikka	Joki ja sen varret tarjoavat vaihtelevia ja monipuolisia kokemuksia.
Vanha Riihipelto	27. Niitty tai peltoalue, jonka toivon säilyvän avoimena	Lystikukkulaan ja Vantaanjokeen rajoittuvat kaikkein vanhimmat ja pisimpään yhtäjaksoisesti 1600-luvulta saakka viljelyssä olleet Vanhan Riihipellon alueet tulisi ehdottomasti säilyttää avoimina Vantaanjoen arvokkaassa laaksomaisemassa. Kartanon peltojen ansiosta ensimmäisen maailmansodan maalinnoituksen asemiin liittynyt laaja ampuma-ala on edelleen nähtävissä!
Vanha Riihipelto	19. Kunnostusta kaipaava katu, tori tai aukio	Mahtava juttu tämä kierrätyspiste! Mutta alue tosi kuoppainen ja vesi kerääntyy pisteelle! Asfalttia ja sadevesikaivo? Lisäksi liikennettä Pakilantiellä tulisi rauhoittaa jotta kierrätyspisteelle pääsee turvallisimmiin!
Vanha Riihipelto	25. Kalusteiden tarve, esim. penkki, roska-astia	Penkki maisemien ihailuun :)
Vanha Riihipelto	21. Tarvittava uusi kulkuyhteys	Ulkoilijoille silta :)
Vanha Riihipelto	27. Niitty tai peltoalue, jonka toivon säilyvän avoimena	Vanha Riihipelto kokonaisuudessaan!
Vanha Riihipelto	27. Niitty tai peltoalue, jonka toivon säilyvän avoimena	Viheralueita, niittyjä, peltoja ja metsiä ei saa rakentaa. Kaikki säilytettävä. Luonnonniittyjä lisää
Weckströminpuisto	11. Vanhusten suosima alue	Kartanon yhteydessä oleva ravintola, hyviä annoksia kohtuuhintaan
Weckströminpuisto	7. Erytisen hieno kohde, todellinen helmi	Tuomarinkylän kartanon alue kannattaisi säilyttää koskemattomana historiallisen merkityksensä vuoksi.

Kadun / puiston nimi	Kysymys	Avoin kommentti
Weckströminpuisto	3. Luontoelämyksiä tarjoava paikka	Harvassa paikassa voit seurata kymmenien tuhansien muuttolintujen pysähtymistä syksyisin Tuomarinkylän isoille pelloille. Kettuja asunut Tuomarinkartanon Lystikukkulalla jo vuosia ja haukallakin ollut siellä pesä. Valokuvausta harrastavalle alueen kulttuurihistoriallinen alue ja luonto on vertaansa vailla.
Weckströminpuisto	1. Toimiva, viihtyisä katu, tori tai aukio	Kiva levähdyspaikka lenkin lomassa, näkymät yli peltöjen. Tähän jos saisi luonnonmukaisen istumapaikan (vanha puunrunko jo huonokuntoinen)
Weckströminpuisto	1. Toimiva, viihtyisä katu, tori tai aukio	Kämpän ikkunasta on mukava seurata koiran ulkoiluttajia ja tietysti myös koiria
Weckströminpuisto	4. Hieno maisema tai näkymä	Tuomarinkartano on upea ympäristö peltomaisemineen. Toivottavasti saamme nauttia siitä myös jatkossa.
Weckströminpuisto	11. Vanhusten suosima alue	Tämäkin jo valmiina.
Weckströminpuisto	2. Hieno, viihtyisä viheralue	Upea puisto, jossa historian havinaa ja rauhallinen ilmapiiri.
Weckströminpuisto	4. Hieno maisema tai näkymä	Hienot maisemat Tuomarinkylän kartanon puistoon, pelloille ja Vantaan joelle. Hevoset maisemassa ovat "pisteiin päälle" ja niitä voisi katsella ja ihailla vaikka kuinka kauan.
Weckströminpuisto	5. Hiljainen ja rauhallinen paikka	Kaunis huvimaja, rauhallinen kartanon puisto. Keväällä sinisenään kukkia, idänsinililjoja.
Weckströminpuisto	4. Hieno maisema tai näkymä	Ihana puisto, täältä on näkymiä ja tänne on näkymiä yli laajojen peltöjen.
Weckströminpuisto	7. Erytisen hieno kohde, todellinen helmi	Kartano ja kartanon puisto vanhoine puineen.
Weckströminpuisto	25. Kalusteiden tarve, esim. penkki, roska-astia	Toivoisin Tuomarinkylän "sisääntuloväylille" ,miksei muuallekin, opastauluja, joissa kartano, tallit, kartanopuisto harvinaisine kasveineen, historialliset pellot, muinaismuistot, lepakoalueet ja muut alueen ainutlaatuisuudet olisi merkitty selkeästi ulkoilijoille.
Weckströminpuisto	7. Erytisen hieno kohde, todellinen helmi	Kartanon alue hevostalleineen on todella hieno kohde ja avoin kaikille kaupunkilaisille
Weckströminpuisto	4. Hieno maisema tai näkymä	Upea
Weckströminpuisto	2. Hieno, viihtyisä viheralue	Upea peltomaisema. Lisäksi etelän puoleisessa metsikössä pesii kanahaukka.
Weckströminpuisto	4. Hieno maisema tai näkymä	Vantaanjokilaaksoon avautuu hulpea näkymä.
Vinttikoirakeskus	8. Alue, jossa ulkoilen eniten	Tuomarinkartanon vinttikoirakeskus ja sen ympäristön hiekkatiet ovat suosikkiulkoilualueeni, koska siellä runsaasti luontoa ja hyvät pysäköintitilat. Kesällä käyn katsomassa koiratapahtumia keskuksessa. Lapsen kanssa mukava alue liikkua.
Vinttikoirakeskus	10. Nuorison suosima alue	Koiraharrastus!
Vinttikoirakeskus	12. Epäsiisti ja roskainen paikka	Kurainen savi/hiekkatie . ei jalankulkijoille omaa reittiä
Vinttikoirakeskus	7. Erytisen hieno kohde, todellinen helmi	Helmi, ainut koirakeskus koko Stadissa. Koirille lisää luvallista juoksualetta alueen pelloilta.
Vinttikoirakeskus	7. Erytisen hieno kohde, todellinen helmi	Toimiva ja sijainniltaan hyvä paikka koiratapahtumille. Valtakunnallisesti merkittävä koiraharrastukselle ja toimii hyvin yhteistyössä tallitoiminnan kanssa (mm. parkkitila, harrastukset eivät häiritse toisiaan)
Vinttikoirakeskus	23. Paikkaan tai reitille tarvitaan valaistus	Puiston ja pellon välinen lyhyt tieosuus on hyvin suosittu ulkoilureitti ja sen valaisemiseen ei tarvitsisi kuin 2-3 lyhtypylvästä. Käyttömukavuus ja turvallisuus lisääntyisi.
Vinttikoirakeskus	1. Toimiva, viihtyisä katu, tori tai aukio	Vinttikoirakeskus on Helsingin paras koiraharrastuskenttä. Jokaisena kevään/kesän/syksyn viikonloppuna erilaiset koiriin liittyvät koko perheen tapahtumat keräävät aitauksen täydeltä väkeä. Koska asutusta ei ole ihan lähellä, ei isoista koiratapahtumista kuuluva koirien haukku ja ihmisten liikkuminen häiritse . Vinttikoirakeskukseen on hyvät yhteydet sekä yksityisautolla että julkisilla.

Kadun / puiston nimi	Kysymys	Avoin kommentti
Ylipalonpuisto	15. Heikko näkyvyys reitin varrella	Koko reitti Tuusulantielle, synkkä ja hoitamaton, ei puistomainen ylijäämäalueen oloinen reitti.
Ylipalonpuisto	18. Reitti tai paikka, johon vesi tulvii tai kertyy suuria lätäköitä	Paikka, johon kertyy suuria lätäköitä. Tälle hienolle nurmialueelle voisi ajaa pari lavaa hiekkaa ja päälle uusi nurmikkomulta, jotta lommollaan oleva kenttä pysyisi kuivempuna. Pikku juttu varmaan, mutta parantaisi huomattavasti nurmialueen käyttöä!
Ylipalonpuisto	19. Kunnostusta kaipaava katu, tori tai aukio	Tarvitaan nykyistä kiinteämpi hiekka. Pehmeä ja aaltoileva juoksuhiikka ei sovellu pelialustaksi. Saisiko tähän tekonurmialustan, jota ei vuokrata seuroille? Helsinkiin tarvitaan pihapeli paikkoja. Tässä olisi erittäin sopiva paikka.
Ylipalonpuisto	8. Alue, jossa ulkoilen eniten	Kuusmiehenpolun niitty ja pelikenttä. Laaja vehreä alue. Niitty voisi olla hieman tasaisempi leikkeihin.
Ylipalonpuisto	8. Alue, jossa ulkoilen eniten	Ulkoilureitit asuinalueiden väleissä ovat tällä alueella tosi tärkeitä!
Ylipalonpuisto		Juurikin näin.
Ylipalonpuisto	20. Kunnostusta kaipaava viheralue	Nurmikkokenttään tarvitaan kaadot lätäköiden estämiseksi
Ylipalonpuisto	25. Kalusteiden tarve, esim. penkki, roska-astia	Penkki
Ylipalonpuisto	8. Alue, jossa ulkoilen eniten	Tälläkin polulla voisi olla edes yksi penkki
Ylipalonpuisto	25. Kalusteiden tarve, esim. penkki, roska-astia	Taustaverkko, ettei pallot lennä metsään
Ylipalonpuisto	7. Erityisen hieno kohde, todellinen helmi	Mahtavaa, että alueelta löytyy pelikenttä, johon ei ole seuroilla varauksia. Aina mahtuu pelaamaan. Kentän hiekka on saisi olla kiinteämpää sorttia, jotta pallon potkiminen onnistuisi. Saisiko tähän jopa tekonurmen, johon tietää pääsevänsä pelaamaan kovasti kaivattuja pihapelejä? Maalit pitäisi ainakin uusia ja taustaverkko etelän puoleiselle sivulle olisi erittäin toivottu lisä
Ylipalonpuisto	25. Kalusteiden tarve, esim. penkki, roska-astia	Uudet jalkapallomaalit tarvitaan
Ylä-Fallin pelto	20. Kunnostusta kaipaava viheralue	Koko puronvarsi niitty voisi olla hieno kukkaketo. Se leikataan kerran vuodessa, mutta kaadettu metrin korkea heinä jätetään paikoilleen ja ravinteet sen mukana. Josko kaadettu heinä vietäisiin pois, keto muodostuisi muutamassa vuodessa itsestään.
Ylä-Fallin pelto	20. Kunnostusta kaipaava viheralue	Niittyjä voisi hoitaa nykyistä enemmän kukkaniittyinä, toivoisin ettei niitettäisi liian usein vaan annettaisiin kukkia alkukesä kunnolla ja niitto loppukesästä. Myös ruisrääkää pitää huomioida, se huutelee tällä niityllä kesä-heinäkuun vaihteessa!
Ylä-Fallin pelto	8. Alue, jossa ulkoilen eniten	Näsinojan vieraä kulkevalla polulla on hyvä tehdä vaikka pikainen iltalenkki.
Ylä-Fallin pelto	25. Kalusteiden tarve, esim. penkki, roska-astia	Torpparinmäen taloja kiertävä ulkoilureitti kaipaa kesäisin penkkejä vanhusten lepo hetkille.
Ylä-Fallin pelto	8. Alue, jossa ulkoilen eniten	Torpparinmäki, Haltiala, Pakilan siirtis, Tuomarinkartano.
Ylä-Fallin pelto	3. Luontoelämyksiä tarjoava paikka	Ruisrääkän kuulee tässä kesällä, kottaraisia, paljon pikkulintuja ja usein haukkojakin näkyy.
Ylä-Fallin pelto	8. Alue, jossa ulkoilen eniten	Koko kävelytie peltonlaidalla tarjoaa ihanan kävelyreitit missä nauttii luonnosta ja hiljaisuudesta!
Ylä-Fallin pelto	19. Kunnostusta kaipaava katu, tori tai aukio	Reunakivet rikki.
Ylä-Fallin pelto	25. Kalusteiden tarve, esim. penkki, roska-astia	Ojan vieressä kulkevan ulkoilupolun varrelle voisi hyvän laittaa pari penkkiä.

Kadun / puiston nimi	Kysymys	Avoin kommentti
Ylä-Fallin pelto	25. Kalusteiden tarve, esim. penkki, roska-astia	Reitin varrelle kaivattaisiin istuskelupaikkoja ja roska-astioita.
Ylä-Fallin pelto	9. Lasten suosikkipaikka	Niityillä on hauska leikkiä niin talvella kuin kesälläkin.
Ylä-Fallin pelto	25. Kalusteiden tarve, esim. penkki, roska-astia	Penkkejä lisää Näsinojan laitaa ja myöskin Haltialan tilalle meneville kävelyteille
Ylä-Fallin pelto	21. Tarvittava uusi kulkuyhteys	Jos kerran Kärjäpuisto on yleistä aluetta, sen voisi merkitä jotenkin paremmin, tehdä pienen polun tms. Nyt paikkaan ei oikein edes uskalla mennä, koska pelkää päätyvänsä vahingossa jonkun pihaan. Ilmeisesti puistoon pitäisi kuitenkin päästä sekä Lainlukijantieltä että Valapolulta.
Ylä-Fallin pelto	1. Toimiva, viihtyisä katu, tori tai aukio	Hienosti suunniteltu lasten ja nuorten leikki- ja oleskelupaikka. Alueella puut muodostavat viihtyisän katveen. Pattiksen mäki vanhana IT-asemana olisi mukava saada entisöityä tuleville polville ja varustaa taululla, missä paikan historia kerrotaan.
Ylä-Fallin pelto	18. Reitti tai paikka, johon vesi tulvii tai kertyy suuria lätäköitä	Niityllä kertyy vettä keväisin tähän kohtaan lähelle tontin rajaa. Ihan vieressä on hulevesipainanne, mutta tästä ei vesi pääse ohjautumaan siihen. Pienellä maanpinnan muokkauksella korjaantuisi.
Ylä-Fallin pelto	4. Hieno maisema tai näkymä	Niityt ovat kauniita ympäri vuoden.
Ylä-Fallin pelto	25. Kalusteiden tarve, esim. penkki, roska-astia	Tämä alue (ja kävelytie) pellon laidassa on todella kaunista ja rauhallista, mutta yhtään penkkiä täältä ei löydy, jotta voisi pysähtyä nauttimaan luonnon kauneudesta
Ylä-Fallin pelto	1. Toimiva, viihtyisä katu, tori tai aukio	Vanhat kallioon tehdyt linnoitteet ansaitsevat kyltin ja hieman kunnostusta.
Ylä-Fallin pelto	1. Toimiva, viihtyisä katu, tori tai aukio	Viihtyisä aukio omakotialueen sisällä. Lentopallokenttä ja ulkoilmatilaisuuksille sopiva paikka.
Ylä-Fallin pelto	18. Reitti tai paikka, johon vesi tulvii tai kertyy suuria lätäköitä	Tässä hypitään aina lätäkön yli
Ylä-Fallin pelto	19. Kunnostusta kaipaava katu, tori tai aukio	Fallintori on vain parkkipaikka. Voisi tehdä viihtyisämmäksi
Ylä-Fallin pelto	2. Hieno, viihtyisä viheralue	Puutarhat ovat alueen ainoat, seuraavat lähimmät kilometrien päässä Pakilassa. Puutarhat kahden merkittävän ulkoilureitin risteyskohdassa ovat maiseman ja viihtyvyyden kannalta merkittävät, niihin liittyy samalla vesielementti. Kahden peruskoulun ainoa paikka, jossa voi tutkia MISTÄ RUOKA TULEE.

3 MUUT

Kadun / puiston nimi	Kysymys	Avoin kommentti
	1. Toimiva, viihtyisä katu, tori tai aukio	Kiva asukaspuisto!
	1. Toimiva, viihtyisä katu, tori tai aukio	Ripusuontie on riittävän leveä palvelemaan sekä kevyen että autoliikenteen tarpeita.
	1. Toimiva, viihtyisä katu, tori tai aukio	Tällä alueella on palveluja, vaikka kauppa lähtikin. Joului- ja muut tapahtumat tekevät tästä aukiosta/kadunpätkästä elävän ja muusta ympäristöstä poikkeavan. Aukio voisi vielä enemmänkin olla alueen sydän.
	1. Toimiva, viihtyisä katu, tori tai aukio	Muuten toimiva/viihtyisä, mutta lumenajossa haluaisin (85v) ettei kadulla/jalkakäytävällä olevalla lumella tukittaisi porttiaukkoa eli palattaisiin vanhoihin tapoihin.
	1. Toimiva, viihtyisä katu, tori tai aukio	Vanhan Torpparimäen vehreät ja leveät kadut
	2. Hieno, viihtyisä viheralue	Haltialan pellot tulee säilyttää.
	2. Hieno, viihtyisä viheralue	Nätti ja idyllinen paikka
	2. Hieno, viihtyisä viheralue	Kotipihalta pääsen kävelytiestä pitkin keskuspuistoon.
	2. Hieno, viihtyisä viheralue	Ihanan rauhallinen jokimaisema/ympäristö kunhan Vantaan kaupunki ei pilaisi sitä liian lähelle sijoittuvalla kerrostaloasutuksella.
	2. Hieno, viihtyisä viheralue	Kaunis golfkenttä. Sopii hyvin alueen luontoon.
	2. Hieno, viihtyisä viheralue	Kaunis maisema, viihtyisä polku. Ei tarvitse mennä kävelemään Pakilantielle, jossa liikenteen melu välillä aika stressaavaa. Tällä metsäpolulla kuulee vaihtaa kuulumisia lapsensa kanssa tarhasta palatessa. Hyvä piknikpaikka.
	2. Hieno, viihtyisä viheralue	Tuomarinkylän kartanon ympäristö on meillä useasti viikossa koiralengin kohteena. Olisi todella sääli, että se "tuhottaisiin" lisärakentamisella.
	2. Hieno, viihtyisä viheralue	Upea peltomaisema
	3. Luontoelämyksiä tarjoava paikka	Kosken ylittävä silta ympäristöineen
	3. Luontoelämyksiä tarjoava paikka	Keskuspuisto on elämys ja ulkoilualue
	4. Hieno maisema tai näkymä	Hieno kartanoalue puistoineen
	4. Hieno maisema tai näkymä	Koko joen varsi ja peltomaisema sekä aarniometsä on todella hienoa maisemaa.
	4. Hieno maisema tai näkymä	Hienot näkymät joelle molempiin suuntiin ja ylös mäkeä Tuomarinkylän kartanolle.
	4. Hieno maisema tai näkymä	Hieno näkymä romanttiselta sillalta - rehevä luonto ja kaunis joki.
	4. Hieno maisema tai näkymä	Koski.
	5. Hiljainen ja rauhallinen paikka	Hieno asuinpaikka, metsän ympäröimä. Tosin vuosi sitten hakattu alue kaipaa siistimistä ja myös istutuksia. Samoin Kaskenpolttajantien eteläpäädyssä oleva metsikkö kaipaa harvennusta (EI täyshakkuuta), sillä metsiköstä on kaatunut puita viereisten talojen päälle. Lisäksi se pimentää viereiset taloyhtiöt ja mm. sammaloittaa kattoja.
	5. Hiljainen ja rauhallinen paikka	Kaunis ja hiljainen paikka levähtää. Paljon enemmän kuin pelkkä hautausmaa.

Kadun / puiston nimi	Kysymys	Avoin kommentti
	6. Historiallisesti merkittävä paikka	Paloheinän poikki juoksee nauhamainen 1. maailmansodan aikainen puolustusvarustusten ketju, vastaavia myös Tuomarinkylän metsissä.
	6. Historiallisesti merkittävä paikka	Tuomarinkylän kartano ja sen sivurakennukset ja piha-alueet muodostavat kauniin kokonaisuuden.
	6. Historiallisesti merkittävä paikka	Hieno kohde, mutta lisää toimintaa tarvittaisiin.
	6. Historiallisesti merkittävä paikka	Pakin talo ja pihapiiri: Yksi jopa Suomen upeimmista kokoelmista vanhaa rakennuskantaa. Lisäksi yleisön varattavissa oleva tila.
	6. Historiallisesti merkittävä paikka	Pakinkylän VPK:n palokunnan talo on tärkeä osa alueen historiaa. Talo on hieno osoitus sen aikaisesta talkootyöskentelystä ja palokunta tarjoaa alueen asukkaille paljon tärkeitä aktiviteetteja kuten: tanssiaiset, palokuntanuorisotyö, turvallisuusviestintä ja erilaiset tapahtumat. On ilo nähdä, että palokunta on edelleen aktiivinen osa Pakilaa sekä pelastuslaitoksen reserviä.
	6. Historiallisesti merkittävä paikka	Kartanoalueen maisema on säilynyt melko hienona Tapaninvainiosta päin katsottuna. Sen sijaan Tuusulantien suunnasta kulttuurihistoriallinen maisema on jo mennyttä. Valtavat tallirakennukset ja maneesi peittävät viimeisenkin näkyvän kartanonmäelle. Yhtään uutta rakennusta mäelle ei enää kaivata. Kartanolle, sen puistolle ja vanhoille asuin- ja talousrakennuksille kaikki kunnia!
	6. Historiallisesti merkittävä paikka	Kartanon alue peltoineen.
	6. Historiallisesti merkittävä paikka	Kartanon alue
	6. Historiallisesti merkittävä paikka	Kauniin harmoninen kartanomiljöö. Kartanorakennuksen toisella puolella kartanon puisto, vanhoja puita ja hieno huvimaja.
	6. Historiallisesti merkittävä paikka	Pakintalo.
	6. Historiallisesti merkittävä paikka	Tuomarinkartanon alue on tärkeä Pakilan alueen historiassa.
	6. Historiallisesti merkittävä paikka	Vanha Elanto!
	6. Historiallisesti merkittävä paikka	Vanha miljöö, mutta kehä ääni häiritsee
	7. Eryyisen hieno kohde, todellinen helmi	Tuomarinkartano ympäristöineen
	7. Eryyisen hieno kohde, todellinen helmi	Joen varsi, Tuusulantieltä Haltialan ravintolalle ja siitä kiertäen pellot aina aarnio metsään saakka, Potmäen kukkulan kautta takaisin Torpparinmäkeen muodostaa päivittäisen ulkoilureitin.
	7. Eryyisen hieno kohde, todellinen helmi	Täällä mieli lepää! Upea paikka!
	7. Eryyisen hieno kohde, todellinen helmi	Aivan mahtava alue Helsingin alueella. Upeaa että tällainen aarre on säilytetty ja alueella on aktiivista harrastamista ja tekemistä
	7. Eryyisen hieno kohde, todellinen helmi	myös kävely mahdollisuus talvella!
	7. Eryyisen hieno kohde, todellinen helmi	Maatalon pihapiiri
	7. Eryyisen hieno kohde, todellinen helmi	Koko kartanoalue hevostoimintoineen on upea kokonaisuus, joka tulee säilyttää.
	7. Eryyisen hieno kohde, todellinen helmi	Kuin satulinna
	7. Eryyisen hieno kohde, todellinen helmi	Tuomarinkylän kartano ja koko ympäröivä RKY-alue.

Kadun / puiston nimi	Kysymys	Avoin kommentti
	8. Alue, jossa ulkoilen eniten	Hyvät ja monipuoliset lenkkeilymaatot.
	8. Alue, jossa ulkoilen eniten	Kesällä Käräjätuistossa pelataan lentistä ja kokoonnutaan picnikille.
	8. Alue, jossa ulkoilen eniten	Tuomarinkartano ympäristöineen on jokapäiväisen ulkoilun kohteena. Alue laajoine peltoineen on ainutlaatuinen kohde Helsingissä, jonka toivoisin säilyvän myös seuraavalle sukupolvelle.
	8. Alue, jossa ulkoilen eniten	Hyvä polut ulkoiluun
	8. Alue, jossa ulkoilen eniten	Torpparinmäen ympäri pellolla kiertää hieno, talvellakin hiekoitettu, kävelytie. Toivoisin sen varrelle enemmän penkkejä. Kaikkien pihaan ei paista ilta-aurinko, jolloin aurinkoa joutuu hakemaan pellolta. Siellä olisi mukava myös istuskella.
	8. Alue, jossa ulkoilen eniten	Tänne lapset on helppo tuoda, ympäri vuoden tekemistä.
	8. Alue, jossa ulkoilen eniten	Päivittäisen ulkoilureitin yksi osa
	8. Alue, jossa ulkoilen eniten	Siita Tammistoon, kaunis näkymä joelle.
	8. Alue, jossa ulkoilen eniten	Joen vartta kävelen. Maisemia ihailen. Rauhaa, luonnon monimuotoisuutta, peltomaisemaa, koski, eläimiä. Ihana paikka..
	8. Alue, jossa ulkoilen eniten	Tästä menen keskuspuistoon imemään metsäenergiaa
	8. Alue, jossa ulkoilen eniten	Vakituinen kävelylenkki joen varren reunaa ja uimapaikka kesällä, jossa voi myös meloa
	9. Lasten suosikkipaikka	Kirjasto on huippu!
	9. Lasten suosikkipaikka	Leikkipuisto Keskuspuiston laidassa
	9. Lasten suosikkipaikka	Leikkipuisto ja ympäristö
	9. Lasten suosikkipaikka	Mukava piha pelailla, voisi olla enemmänkin toiminnallisia pisteitä.
	10. Nuorison suosima alue	Nuorisotalo pitää säilyttää. Rempkaa voisi kyllä tehdä hiukan (ei saa kuitenkaan tuhota vanhaa tyyliä).
	10. Nuorison suosima alue	Kauppojen parkkipaikat ja leikkipuistot
	10. Nuorison suosima alue	Koulun pihalla
	10. Nuorison suosima alue	Kirjasto on huippu!
	10. Nuorison suosima alue	Nuoriso viihtyy nuorisotalossa ja ympäristössä
	10. Nuorison suosima alue	Päiväkodin pihalla...
	12. Epäsiisti ja roskainen paikka	S-marketin takana olevat roskikset ja niiden ympäristö
	12. Epäsiisti ja roskainen paikka	Kaupan edusta
	12. Epäsiisti ja roskainen paikka	Torpparinmäki
	12. Epäsiisti ja roskainen paikka	Kierrätyspiste epäsiisti lähes aina.
	12. Epäsiisti ja roskainen paikka	Lautamiehenpolku 7 (rähjäinen aita varsinkin)
	12. Epäsiisti ja roskainen paikka	Lidl-kaupan takana on hyvin roskaista. Nyt joku on kipannut sinne huonekalukasan.
	12. Epäsiisti ja roskainen paikka	Paljon roskaa maassa kehän molemmin puolin eli S-marketin ja Teboilin lähellä.
	12. Epäsiisti ja roskainen paikka	Takapihalla romua
	12. Epäsiisti ja roskainen paikka	Torpparinmäessä ainakin yksi piha joka on aivan kaatopaikkana. Monta autonraatoa, asuntovaunu, tavaraa hujan hajan, talo asumaton? Kumma että tällaista saa tehdä!
	12. Epäsiisti ja roskainen paikka	Tämä "kaatopaikatontti" (asuntoauton jämiä, peräkärriä, osin piennaralueella yms. pitäisi siivota
	12. Epäsiisti ja roskainen paikka	S-marketin edustasta voisi tehdä viihtyisemmän.
	12. Epäsiisti ja roskainen paikka	Sorakasan jämet nurmikon päällä!
	12. Epäsiisti ja roskainen paikka	Bussipysäkit yleisesti. Roska-astia puuttuu tai sijoittelu vastaa tarvetta. Ulkoilupoluilta puuttuu roska-astioita. On karsittu takavuosisista.

Kadun / puiston nimi	Kysymys	Avoin kommentti
	12. Epäsiisti ja roskainen paikka	Kierrätyspiste on aina epäsiisti. Ihmiset tuovat sinne kuulumatonta tavaraa
	12. Epäsiisti ja roskainen paikka	S-marketin edustan aukio ei ole viihtyisä.
	12. Epäsiisti ja roskainen paikka	Kasvillisuus tulee jalkakäytävän puolelle, epäsiistin näköistä.
	12. Epäsiisti ja roskainen paikka	Jäähallin käyttäjät roskaavat ulkoilutietä ja sen reunoja
	12. Epäsiisti ja roskainen paikka	Alepaa vastapäätä sijaitseva kierrätyspiste on alueen häpeäpilku. Siinä meillä on kaatopaikka, kun muuten kaatopaikat ovat muuttuneet siisteiksi jättesemiksi. Alueen asukkailla on vastuunsa (tosin paikkaa taitavat käyttää monet muutkin), mutta kyllä sen hoitamattomuudella ja valvomattomuudellakin on vaikutusta siihen kuinka sitä käytetään. Koko alue urheilukentän ja päiväkodin ympärillä vaatisin rankan risusavotan, siivouksen, valoa ja väylien peruskunnostuksen. Päiväkotiin ei johda edes jalkakäytävää.
	12. Epäsiisti ja roskainen paikka	ABC:n ympäristö on harmillisen usein sotkuinen.
	12. Epäsiisti ja roskainen paikka	Alepalta ostetut eväät ja niiden roskat löytyy teiden varsilta. Lisää roskiksia alueelle, niin ehkä osuvat roskiksiin
	12. Epäsiisti ja roskainen paikka	Alepan luona oleva jätteenkeruupaikka ajoittain täynnä ja epäsiisti. Entä metallin- ja muovinkeräys?
	12. Epäsiisti ja roskainen paikka	Alepan taakse johtava polku paloheinäntieltä aina täynnä roskaa!! Tänne tarvitaan ehdottomasti roska-astia!!
	12. Epäsiisti ja roskainen paikka	Alepan ympäristö epäsiisti ja roskainen.
	12. Epäsiisti ja roskainen paikka	Paloheinän peruspalvelut, mutta viihtyvyyteen ei ole kiinnitetty mitään huomiota esim. istutuksia tms. kaupungin puolesta.
	12. Epäsiisti ja roskainen paikka	Aina epäsiisti kierrätyspiste
	12. Epäsiisti ja roskainen paikka	Lidlin ympäristö on täynnä karkkipapereita, tyhjiä kaljatölkkejä jne.
	12. Epäsiisti ja roskainen paikka	Pakilantiellä kehän pohjoispuolella on useampi epäsiisti liikekiinteistö, jotka vaikuttavat alueen viihtyisyyttä vähentävästi.
	12. Epäsiisti ja roskainen paikka	Siivottoman näköinen aita ja kasvillisuus.
	12. Epäsiisti ja roskainen paikka	Teboilin ympäristö on roskaa täynnä
	12. Epäsiisti ja roskainen paikka	usein epäsiistiä
	12. Epäsiisti ja roskainen paikka	Epäsiisti paikka, kierrätyspaikan ympäristöön kertyy muutakin "jätettä". Myös koko Pikkusuonkujan tienvierustat usein roskaisia. Ei anna hyvää esimerkkiä lapsille matkalla päiväkotiin.
	12. Epäsiisti ja roskainen paikka	Epäsiisti piha, ei kerätä lehtiä, ja jos lakaistaan niin viedään puiston puolelle
	12. Epäsiisti ja roskainen paikka	Epäviihtyisä joutomaan oloinen vanha ostari. Palvelut hyvät mutta ei mitään maisemointia. Roskia paljon ja huonoa asfalttia. Käyn asioidessa vain kun on pakko (posti).
	12. Epäsiisti ja roskainen paikka	erittäin epäsiisti on viheralue Itä-Pakilan ja Patolan välillä.
	12. Epäsiisti ja roskainen paikka	Jäähallin karua takaseinää ja aittaa voisi maisemoida kävelytien suuntaan esim. istuttamalla kuusiaitaa tai muuta vihreää väliin. Jäähallin ympäristössä on myös usein paljon roskaa.
	12. Epäsiisti ja roskainen paikka	Kierrätyspaikan ja kentän välisessä metsässä mm. sohva, toimistokalusteita ym. jätettä.
	12. Epäsiisti ja roskainen paikka	Kierrätyspisteitä lisää, tai tyhjennykset useammin.
	12. Epäsiisti ja roskainen paikka	Liikerakennusten väli on epäsiisti. Kaipaisin siihen penkkejä, jotta voisi kioskilta ostettua jäätelöä jäädä syömään. Nyt penkin virkaa toimittaa tyhjä postirullakko.
	12. Epäsiisti ja roskainen paikka	Liiketontilla telttoja ja kalusteita sikin sokin
	12. Epäsiisti ja roskainen paikka	Rivitalojen hoitamattomat pensaat ja muu kasvillisuus tulvii kävelytielle.
	12. Epäsiisti ja roskainen paikka	Roskapisteen ympäristö on sotkuinen.

Kadun / puiston nimi	Kysymys	Avoin kommentti
	12. Epäsiisti ja roskainen paikka	Rähjäinen
	12. Epäsiisti ja roskainen paikka	Tämä risukko pitäisi rakentaa tai raivata
	12. Epäsiisti ja roskainen paikka	Vievät roskansa puiston puolelle, tarkoitan siis puutarhajätteitään. Kompostinsa myös puiston puolella.
	12. Epäsiisti ja roskainen paikka	Viskaalintie 32:n pysäkillä löytyy roskaa. Ilmeisesti jotkut bussia odottavat heittävät ne siihen...? Jos pysäkkiloppaan saataisiin roskapönttö, asia varmaan ratkeaisi.
	12. Epäsiisti ja roskainen paikka	Välitalontietä hoidetaan huonosti etenkin talvella.
	12. Epäsiisti ja roskainen paikka	Yleisemminkin Itä-Pakilassa on pientalojen pihoja, joissa säilytetään kasoissa milloin mitään romua tai ylisuurat rintamiestalojen pihat kasvavat täysin hoitamattomana heinää ja puskaa. Kaava-alueella täytyisi olla velvollisuus pitää pihat siisteinä. Tiiviissä asutuksessa naapurit voivat joutua kohtuuttomasti katsomaan kaatopaikkaa ikkunastaan.
	13. Meluista ja rauhaton paikka	Nuorisoa kokoontuu joskus kaupalle ja osa nuorisosta käyttäytyy huonosti.
	13. Meluista ja rauhaton paikka	Nykyinen matala meluaita on aikansa elänyt eikä se estä melua. Aita on myös ränsistynyt Aitaa pitäisi korottaa yhtä korkeaksi tai korkeammaksi kuin Helsingin suunnassa oleva uusi aita on. Lisäksi aidan asutuksen puolelle pitäisi istuttaa kuusia, ne estävät aikanaan melua ja ennen kaikkea pölyä. Aitaa on suunniteltu useassa projektissa ja aidan suunnitteluun on jo pistetty enemmän rahaa kuin uuden rakentaminen maksaa
	13. Meluista ja rauhaton paikka	Sieltä asuntolasta Osuuskunanatie 14(?) syntyy etenkin viikonloppun öisin paljon rauhattomuutta ja melua.
	13. Meluista ja rauhaton paikka	Kehän ääni estää ulkoilutilaisuuksia
	13. Meluista ja rauhaton paikka	Moottoritien reunamat
	13. Meluista ja rauhaton paikka	Melua on huonossa kunnossa ja riittämätön meluntorjuntaan. Väliaikaiseksi tarkoitettu moottoritien puoleinen pölkkyverho on lahonnut ja erittäin epäsiisti. Melua aita ei vähennä. Myös asuintalojen puoleinen verho on pudonnut, eikä sitä ole koskaan korjattu. Milloin oikein asukkaat saavat melunormit täyttävän melusteen?
	13. Meluista ja rauhaton paikka	Alkon ympäristössä viihtyy 'puliukot', joita täytyy hieman pelätä ja kiertää
	13. Meluista ja rauhaton paikka	Moottoritien melu kuuluu liikaa! Voisiko tien nopeusrajoitusta laskea edes 80 km/h tasolle? Melusaaste on iso ongelma. Se tekee kivoistakin paikoista ikäviä. Nopeusrajoitusten laskeminen taitaa olla ainoa nopea keino. Terveisiä valtiolle!!
	13. Meluista ja rauhaton paikka	Maunulan lähellä
	13. Meluista ja rauhaton paikka	R-kioski/apteekki-talon ja Pakilantien välinen viherkaistale usein roskainen
	13. Meluista ja rauhaton paikka	valtava meteli kehä I. Itä; toivon todellakin että joko liikenteen nopeutta vähennetään tai sitten muurit kehälle, jotta koko elontie ja muut lähellä olevat asukkaat saisivat ns. humanin kuriin. Vaikka asiasta on ilmoitettu Rakennusvirastolle, mitään ei tapahdu, kun Desibelit eivät ns. ylitä jotain rajaa, mutta jatkuva humina on stressiä ja se lisää riskiä sairastuvuudelle (tutkimustuloksia on saatavilla)
	14. Turvaton paikka: Kerro miksi alue on turvaton	Sysimiehentien kadunvarsipysäköinti lisääntynyt kymmenen vuoden kuluessa. Tästä seuraa että käytössä entistä pidemmällä osuudella vain yksi ajokaista - jota myös bussi 67 ajaa. Aika hankalaa. Sama kehitys lisääntyy Paloheinäntiellä - ja tietysti joka kadulla... Hankalaa autoliikenteelle.

Kadun / puiston nimi	Kysymys	Avoin kommentti
	14. Turvaton paikka: Kerro miksi alue on turvaton	Keskustan suunnasta tulevat pyöräilijät eivät huomioi Elontien liikennettä (pyöräilijöitä ja palsta-alueelle ajavia autoja), katsovat siis heillä olevan etuajo-oikeus. Lisäksi pyöräilijöiden vauhti usein kova, koska siinä kohtaa on alamäki. Auttaisiko liikennemerkki, joka varoittaa risteyksestä.
	14. Turvaton paikka: Kerro miksi alue on turvaton	Huumeruiskuja jatkuvasti polulla
	14. Turvaton paikka: Kerro miksi alue on turvaton	Koko Sysimiehentie vaarallinen johtuen huonosta näkyvyydestä, autot ja bussit väistelevät tien varteen pysäköityjä autoja, pysäköintikielto koko tien matkalle. Autot osin pysäköity pyörätie/jalankulkuväylille.
	14. Turvaton paikka: Kerro miksi alue on turvaton	Liikenne, nyt, kun vielä tuli uusi bussilinjakin
	14. Turvaton paikka: Kerro miksi alue on turvaton	Päiväkodin pihalle kerääntyy usein iltaisin nuorisoa. Metelöintiä, ilkkvaltaa, roskaamista ja holtitonta liikennettä. Kyseessä on kuitenkin päiväkotikielto ei nuorisotalo.
	14. Turvaton paikka: Kerro miksi alue on turvaton	Roskien keruupaikka joskus talvella jäinen ja polanteinen, että on vaarallista mennä roska-astioille. Jäisinä aikoina pitää hiekoittaa sekä alueelle johtava polku että erityisesti laatikoiden edustat.
	14. Turvaton paikka: Kerro miksi alue on turvaton	Töyssyjen poistamisen jälkeen Halkosuontielle ajetaan n. 50-70 km/h vaikka vieressä on kouluja ja päiväkotieja. Toimii läpiaiotienä.
	14. Turvaton paikka: Kerro miksi alue on turvaton	Alepan/jalkapallokentän risteys ajoittain hyvin vilkas. Autoja menee ja kääntyy moneen suuntaan - myös kentän parkkiin sekä Alepan parkkipaikalle ja jalkapallokentälle menijät (usein lapsia) joutuvat ylittämään vilkkaan risteyksen.
	14. Turvaton paikka: Kerro miksi alue on turvaton	Tuusulantien melua voitaisiin uusia/korottaa nykyliikenteen tason mukaiseksi, niin kuin muuallakin pääkaupunkiseudulla. Tämä lisäisi koko alueen viihtyvyyttä.
	14. Turvaton paikka: Kerro miksi alue on turvaton	Lepolantiella ei ole jalkakäytävää ja tie on melko kapea. Siinä kulkeminen lasten kanssa on aika vaarallista. Yllättävän monet ajavat tiellä melko kovaa.
	14. Turvaton paikka: Kerro miksi alue on turvaton	Asuntolan asukkaat häiriköivät, uhkailevat ja pihassa on suuria koiria irti jatkuvasti!
	14. Turvaton paikka: Kerro miksi alue on turvaton	Todella usein nuoriso meluaa ja roskastaa ja kiipeilee Alepan kulumille. Monesti huomannut iltaisin ohikulkijoiden kääntyvän takaisin nuorison vuoksi
	14. Turvaton paikka: Kerro miksi alue on turvaton	Jalankulkijat ja pyöräilijät vaarassa kun jotkut huoltoaseman asiakkaat eivät huomioi kadun liikennettä riittävästi.
	14. Turvaton paikka: Kerro miksi alue on turvaton	Asessorintien loppuun tarvitaan liikennemerkki, joka osoittaa Ukkotuomarinkujan päättyvän umpikujaan. Nyt Ukkotuomarinkujan päähän ajaa harva se päivä turhaan jopa isoja rekkoja etsimään ulospääsyä. Kääntyillessään ja peruuttaessaan kuljettajat aiheuttavat vaaratilanteita kapealla kujalla, jossa lapset leikkivät.
	14. Turvaton paikka: Kerro miksi alue on turvaton	Asuntolan asukkaat häiriköivät, uhkailet ja varastavat
	14. Turvaton paikka: Kerro miksi alue on turvaton	Bussi Lukupolulla on vähän turhan iso kulkuväline, varsinkin jos ajaa kovaa. Etenkin pyörällä samaan aikaan kadulla ajo hirvittää, kuten myös se, pysyvätkö koulumatkalla olevat lapset jalkakäytävän puolella.
	14. Turvaton paikka: Kerro miksi alue on turvaton	Epäsiisti talo
	14. Turvaton paikka: Kerro miksi alue on turvaton	Lainlukijantiellä jatkuvasti ylinopeutta mopoilla ajava nuori poika

Kadun / puiston nimi	Kysymys	Avoin kommentti
	14. Turvaton paikka: Kerro miksi alue on turvaton	Pyöräilijät ajavat metsän suunnasta suin päin kadun yli katsomatta, tuleeko autoja.
	14. Turvaton paikka: Kerro miksi alue on turvaton	Viskaalintie on turvaton, koska - läpiajoliikenne on vilkasta (Torpparinmäentietä ei haluta ajaa, koska siinä on hidasteita ja pysäköintitä) - useimmat autoilijat ajavat ylinopeutta (Viskaalintiellä on nopeusnäyttö), ja korkein sallittu nopeus 40km/h on sekini liian korkea asuinkadulle, jossa vanhan asemakaavan mukaan rakennetut rintamamiestalot ovat aivan tien vieressä; sopiva nopeusrajoitus olisi 30 km / h - autoilijat eivät kunnoita tasa-arvoisia risteyskorsia (esim. Viskaalintien ja Herastuomarintien risteys), vaan läpi ajetaan hidastamatta - jalkakäytävä on kapea ja vain toisella puolella tietä eli talojen pihosta joudutaan tulemaan suoraan liikenteen sekaan (myös lapset!) - pyöräilijät eivät uskalla ajaa ajoradalla, vaan ajavat kapeaa jalkakäytävää - hidastetöyssyjä on vain Viskaalintien ja Assessorintien sekä Viskaalintien ja Käräjätuvantien kohdalla, kun taas Torpparinmäentietä Herastuomarintien ohi lähtevältä Viskaalintien suurimmalta osuudelta hidasteet ja kaventeet puuttuvat
	15. Heikko näkyvyys reitin varrella	Liian leveät pensasaidat haittaavat kulkua
	15. Heikko näkyvyys reitin varrella	Liian leveät pensasaidat peittävät näkyvyyttä
	15. Heikko näkyvyys reitin varrella	Pensaiden oksat tulevat jalkakäytävälle eteen kun lapsi pyöräilee.
	15. Heikko näkyvyys reitin varrella	Taloyhtiöiden pensaat haittaavat näkyvyyttä pyöräilytielle ja Pakilantielle
	15. Heikko näkyvyys reitin varrella	Heikko näkyvyys Pakilantien ja välitalontien risteyksessä välitalontietä lännestä päin tultaessa.
	15. Heikko näkyvyys reitin varrella	Aita estää näkyvyyden. Pyöräilijät ei välitä liikennemerkistä
	15. Heikko näkyvyys reitin varrella	Risteyksessä oleva peili vääntynyt/väännetty usein niin, ettei todellisuudessa auta risteyksessä näkemään Sysimiehentieltä pohjoisesta etelään tulevaa liikennettä.
	15. Heikko näkyvyys reitin varrella	Tässä asuu kuorma-auto liiketoimintaa harjoittava, joka parkkeeraa isoja kuorma-autoja tähän. Haittaa näkyvyyttä, ja lumien aurasta. Elontien liikenne on melko vilkasta läheisen päiväkodin, ja koulun vuoksi. Ehdotan kuorma-autoille parkki kieltoa näillä kapeilla asuntokaduilla.
	15. Heikko näkyvyys reitin varrella	Talvisin Unilukkarintien ja Yhdyskunnantien risteykseen aurataan usein näkyvyyttä haittaava valli
	15. Heikko näkyvyys reitin varrella	Halkosuontien ja Sysimiehentien kulmassa oleva puska pitäisi pikimmiten poistaa (taloyhtiön asia?) sillä Halkosuontieltä vasemmalle Sysimiehentielle kääntyessä ei näe yhtään mitään.
	15. Heikko näkyvyys reitin varrella	autoillessa kulman takaa tulevia ei meinaa nähdä
	15. Heikko näkyvyys reitin varrella	Rakennustyömaa haittaa näkyvyyttä risteyksessä.
	15. Heikko näkyvyys reitin varrella	Viskaalintieltä Torpparinmäentielle tultaessa näkyvyys oikealle huono pensasaidan takia,
	15. Heikko näkyvyys reitin varrella	Yhdyskunnantien ja Taulutien risteuksen pensaat haittaavat näkyvyyttä Taulutieltä tultaessa. Taulutieltä on näkyvyys oikealle kohti Kehä I:stä todella rajoitettu ja lujaa tuleva pyörä tulee "harmaan alueen" puolelta.
	16. Huonokuntoiset kalusteet ja rakenteet	Kääntöympyrän liimattavat reunakivet eivät näytä kestävän. Kesän aikana mahdollisesti korjatut reunakivet irtoavat viimeistään ensimmäisen lumiauran käyntiin. Kivet lojuvat sitten siellä täällä pitkälle kesään. Vain kunnollinen (graniittinen) kivireunus kestänee.
	16. Huonokuntoiset kalusteet ja rakenteet	Hidasteen merkki on kaatunut (ilmeisesti lumiauran toimesta).
	16. Huonokuntoiset kalusteet ja rakenteet	Osuuskunnantien ja Rapparintien nurkassa on rikkinäinen viemärinkansi

Kadun / puiston nimi	Kysymys	Avoim kommentti
	16. Huonokuntoiset kalusteet ja rakenteet	Leikkipuiston varustus olematon. Kohennusta tarvittaisiin, jotta lapset viihtyisivät siellä. Olisi hyvä paikka myös alueen vanhusten levähdys- ja tapaamispaikaksi.
	16. Huonokuntoiset kalusteet ja rakenteet	Koulun pihalla rikkinäinen leikkiväline
	16. Huonokuntoiset kalusteet ja rakenteet	Epäsiisti, rähjäinen
	16. Huonokuntoiset kalusteet ja rakenteet	Rähjäinen
	16. Huonokuntoiset kalusteet ja rakenteet	Tästä puuttuu risteyspeili. Risteykseen ei ole lainkaan näkyvyyttä kun tulee Pakilantieltä tännepäin.
	17. Vaikeakulkunen käytävä tai ulkoilureitti	Hiekoituksesta huolimatta talvella toisinaan todella liukas ja näin keväällä sulamisvedet kertyvät polulle Lainlukijantielle johtavan risteyksen tienoolle.
	17. Vaikeakulkunen käytävä tai ulkoilureitti	Jalkakäytävän puute koko matkalla Haltialan tilalle luo vaaratilanteita lasten kanssa
	17. Vaikeakulkunen käytävä tai ulkoilureitti	Hidasteraidoitus vaikeuttaa pyöräilyä.
	17. Vaikeakulkunen käytävä tai ulkoilureitti	Motarin alitustunneli länteen eli Paloheinän /Torppiksen puolelle. Jalankulkija joutuu kiertämään kaupan parkkipaikan...pitkän matkan. Miksei kevyen liikenteen kulku voisi olla virallisesti kaupan pihan läpi tms.? Nythän siitä kuljetaan, omalla vastuulla.
	18. Reitti tai paikka, johon vesi tulvii tai kertyy suuria lätäköitä	Sillan alla useasti vesilammikko
	18. Reitti tai paikka, johon vesi tulvii tai kertyy suuria lätäköitä	Iso lätäkkö jos sataa tai lumi sulaa
	18. Reitti tai paikka, johon vesi tulvii tai kertyy suuria lätäköitä	Koulun pihalla vesi seisoo keväisin suurissa lätäköissä tehden käytännössä vallihaudan koulun ympärille.
	18. Reitti tai paikka, johon vesi tulvii tai kertyy suuria lätäköitä	Kävelytie keväällä vedentarassa. Lumipenkat estävät veden valumisen pois
	18. Reitti tai paikka, johon vesi tulvii tai kertyy suuria lätäköitä	Lätäkkö.
	18. Reitti tai paikka, johon vesi tulvii tai kertyy suuria lätäköitä	Tulvii
	18. Reitti tai paikka, johon vesi tulvii tai kertyy suuria lätäköitä	Tähän (autiotalon ja hidasteen kohdalle) muodostuu sateella ja lumen sulaessa valtava lätäkkö koko kadun levyisesti.
	18. Reitti tai paikka, johon vesi tulvii tai kertyy suuria lätäköitä	Pitkämäentien eteläisen osan hulevedenohjaukset puuttuvat tai kaivot ovat väärissä paikoissa. Keväisin katu on aikamoinen jään ja lätäköiden hässäkkä jossa ei kuivin jaloin selviä.
	18. Reitti tai paikka, johon vesi tulvii tai kertyy suuria lätäköitä	Repovuorentie sekä jalkakäytävä huonosti hoidettu talvella sekä vesi tulvii ja kerää suuria lätäköitä.
	18. Reitti tai paikka, johon vesi tulvii tai kertyy suuria lätäköitä	Humina Kehä I, on valtava ja on lisääntynyt. Muurit olisi hyvä tai sitten ajoneuvojen nopeuden laskeminen. Asiasta on vuosia ilmoitettu Rakennusvirastoon. mitään ei ole tehty asian suhteen. Humina on vain lisääntynyt. Stressikin tappaa.
	18. Reitti tai paikka, johon vesi tulvii tai kertyy suuria lätäköitä	Kovalla sateella hulevesikaivo ei vedä vaan päinvastoin pulppuaa vettä ylös

Kadun / puiston nimi	Kysymys	Avoin kommentti
	18. Reitti tai paikka, johon vesi tulvii tai kertyy suuria lätäköitä	Tähän kertyy suuri lammikko sateella ja lumien sulaessa.
	18. Reitti tai paikka, johon vesi tulvii tai kertyy suuria lätäköitä	Alkutie 14 kohdalla tulvii kovalla sateella.
	18. Reitti tai paikka, johon vesi tulvii tai kertyy suuria lätäköitä	Torpparinmäen peruskoulun pohjoispuolella seisoo vesi joka vuosi.
	18. Reitti tai paikka, johon vesi tulvii tai kertyy suuria lätäköitä	Kotasuontien viemärit eivät vedä, lätäköitä tulee ja talvella on lähes joka päivä liukasta. Rottia on myös alueella ajoittain hyvin paljon.
	18. Reitti tai paikka, johon vesi tulvii tai kertyy suuria lätäköitä	Tuohustie on monilta osiltaan täynnä suuria lätäköitä, koska kaivot ovat vedenpinnan yläpuolella
	18. Reitti tai paikka, johon vesi tulvii tai kertyy suuria lätäköitä	Koulun pihalle puiden alle
	18. Reitti tai paikka, johon vesi tulvii tai kertyy suuria lätäköitä	Tien päässä sijaitsevalle parkkialueelle kertyy toisinaan suuria vesilätäköitä.
	18. Reitti tai paikka, johon vesi tulvii tai kertyy suuria lätäköitä	Etenkin ajoradan pohjoisreunaan kertyy suuria määriä vettä sateella tai lumien sulaessa
	18. Reitti tai paikka, johon vesi tulvii tai kertyy suuria lätäköitä	Kun sataa ,nin elontie 24 kohdalla on aina ylimääräistä vettä. uusi asfaltti olisi hyvä asia
	18. Reitti tai paikka, johon vesi tulvii tai kertyy suuria lätäköitä	Rikkinäinen kitakaivo!
	18. Reitti tai paikka, johon vesi tulvii tai kertyy suuria lätäköitä	Tästä vesi ei kyllä valu mihinkään suuntaan vaan jää ihan tielle.
	18. Reitti tai paikka, johon vesi tulvii tai kertyy suuria lätäköitä	Vesi tulvii
	18. Reitti tai paikka, johon vesi tulvii tai kertyy suuria lätäköitä	Välitalontie 58:n kohdalla katukaivo on katua korkeammalla, kadun reunaan jää suuri lätäkkö, joka jäätyessään on ansa.
	18. Reitti tai paikka, johon vesi tulvii tai kertyy suuria lätäköitä	Jalkakäytävä Pakilantieltä länteen on erittäin pahasti kallellaan ajotielle joka aiheuttaa sulamisvesien valumisen ja jäätyneen jalkakäytävän yli ajotielle. Jalkakäytävää on hiekoitettu mutta sulamisvesi taas jäätyessään tekee siitä kävelykelvottoman. Ihmiset kävelevätkin ajoradalla kadun toisella puolella mikä ei liene tarkoitus bussin no 63:aan kannalta. Yleensä katu aurataan aikahyvin, eli kiitos siitä. Jalkakäytävää kannattaisi käydä katsomassa nyt kun on vielä jäätä.
	19. Kunnostusta kaipaava katu, tori tai aukio	Pakilantie alkutien kohdalta paloheinätien risteykseen asti on ruma väylä. Väylän keskelle mahtuisi hyvin puuistutukset. Suuntaus näyttää muutenkin olevan ajoratojen kaventaminen ja kevyen liikenteen väylien kehittäminen
	19. Kunnostusta kaipaava katu, tori tai aukio	Ripusuonttiellä (Pakilantieltä itään päin) suurien puiden juuret rikkoneet jalkakäytävän pinnat. Vaarallisia varsinkin pimeään aikaan. Talvikausina erityisen vaarallisia, kun jää ja puun juuret yhdessä muodostavat vaikeasti kuljettavan kadun. Siksi tässä kohtaa Ripusuonttieta ihmiset kävelevätkin ajotiellä.
	19. Kunnostusta kaipaava katu, tori tai aukio	Tuliko uudistetusta Kuusmiehentiestä turhan kapea? Sallitulla nopeudella talviliukkailla vastaan tulija ja reunakiven välissä on ahdasta. Alhainen nopeus tarpeen: katu leveämmäksi ja töyssyt tilalle.
	19. Kunnostusta kaipaava katu, tori tai aukio	Kuoppainen ja epätasainen tie

Kadun / puiston nimi	Kysymys	Avoin kommentti
	19. Kunnostusta kaipaava katu, tori tai aukio	Elontien Kaarelan päässä oleva aukio viljelypalstojen parkkipaikka on huonossa kunnossa ja siellä roskataan joitainkin toimesta jatkuvasti, iltamyöhällä jopa yöllä on liikettä. Voiko saada roskiksen vaikka sinne ja tyhjennyksenkin sovittua sekä tasata kuopatkin jo vuosia ollut hoitamatta.
	19. Kunnostusta kaipaava katu, tori tai aukio	Motarin aliittava tunneli ja sen länsipuoli.
	19. Kunnostusta kaipaava katu, tori tai aukio	Asfaltti huonossa kunnossa, paljon pieniä kuoppia ja muhkuroita. Muistuttaa tilkkutäkkiä, päällyste koostuu pienistä palasista.
	19. Kunnostusta kaipaava katu, tori tai aukio	Fallintoria voisi kunnostaa niin, etteivät kiveykset nouse ylös jne.
	19. Kunnostusta kaipaava katu, tori tai aukio	Kirjaston edusta voisi olla viihtyisämpi.
	19. Kunnostusta kaipaava katu, tori tai aukio	Lukuisista pyynnöistä huolimatta Torpparinmäen katujen reunakivetykset rikki.
	19. Kunnostusta kaipaava katu, tori tai aukio	Uusi asfaltti, kadulla aina sateen aikana ylimääräistä vettä
	19. Kunnostusta kaipaava katu, tori tai aukio	Välitalontietä ei ole varmaan koskaan päällystetty. Vain paikkauksia siellä täällä, tie täynnä saumoja ja kuoppia. Talvisin aurauksella melko heikkoa.
	19. Kunnostusta kaipaava katu, tori tai aukio	Yhdyskunnantien risteys on tarpeettomasti tehty pyörätielle jokaiseen risteykseen reunakivet, jotka nousevat aika korkealle. Ne vaikeuttavat merkittävästi pyöräilyä ja rikkovat tehokkaasti pyörän vanteita ja renkaita. Voisiko Yhdyskunnantien pyörätietä poistaa risteyksistä reunakivet? Se helpottaisi huomattavasti pyöräilyä. Risteys voisi mieluummin tehdä risteäville teille hidastetöyssyt, jotta autoilijat oikeasti väistäisivät pyöräilijöitä.
	20. Kunnostusta kaipaava vihialue	Sisääntulotie- ja kevyenliikenteenväylä koululle on kunnostusta kaipaava. Koulun nimikyltti ollut kaatumassa monta vuotta.
	20. Kunnostusta kaipaava vihialue	Risikko raivattava ja metsä hoidettava
	20. Kunnostusta kaipaava vihialue	Metsikkö kaadettiin vuosi sitten, mutta jätettiin aika rumaksi. Siihen toivottavasti on tulossa puuistutuksia.
	20. Kunnostusta kaipaava vihialue	Ryteikön siistimiselle tarvetta.
	20. Kunnostusta kaipaava vihialue	Kenttää käytetään teiden lakaisussa syntyvän jätteen kaatopaikkana. Nytkin on vielä viimeisyyksiä jätettä kentällä. Talven luistelukentästä iso plussa +++++!
	20. Kunnostusta kaipaava vihialue	Haltialan tilalta ranta-alue pusikoitunut voisi tehdä istutuksia
	20. Kunnostusta kaipaava vihialue	On läpikulkukatu, huono päällyste
	20. Kunnostusta kaipaava vihialue	Puisto kannattaisi kohentaa vanhusten ja lasten kohtaamispaikaksi. Pöytä ja penkkejä piknik-hetkeä varten, ehkä jotain kuntoiluunkin liittyvää.
	20. Kunnostusta kaipaava vihialue	puistoalueelle jätetty paljon lahoja puita, rumentavat metsää
	20. Kunnostusta kaipaava vihialue	Tämän tontin roskaamiseen pitäisi puuttua vaikka omistaja ilmeisesti entinen kaupungin rakennusviraston pomo
	21. Tarvittava uusi kulkuyhteys	Tarvitaan kävelytie. Liikennettä ja kävelijöitä liikaa samalla väylällä.

Kadun / puiston nimi	Kysymys	Avoin kommentti
	21. Tarvittava uusi kulkuyhteys	Päälyste on reikäinen ja pahenee joka talvi.
	21. Tarvittava uusi kulkuyhteys	Torppiksen perältä suora yhteys keskustaan
	21. Tarvittava uusi kulkuyhteys	Talvisin tarvittava hyvin huollettu kävely-yhteys. Mahdollistaa kiertoreitin Pakila-Pitkälampi-Haltiala-Tuomarinkylä-Torpparinmäki.
	22. Paikka, jossa haluaisin päästä veden ääreen	Näille tienoille olisi hienoa saada uimapaikka koirille - miksei ihmisillekin.
	22. Paikka, jossa haluaisin päästä veden ääreen	Voisiko tänne rakentaa uimarannan?
	23. Paikkaan tai reitille tarvitaan valaistus	Ei mitään valaistusta tällä hiekkatiellä.
	23. Paikkaan tai reitille tarvitaan valaistus	Tältä osalta valaistus puuttuu
	23. Paikkaan tai reitille tarvitaan valaistus	Valaistus tälle mukavalle polulle jossa myös vanhukset liikkuvat
	24. Kohde, joka pitäisi ottaa talvikunnossapidon piiriin	Koko Itä-Pakilassa on ollut sellainen Helsinki-ei talvikunnossapitoa-meininki, tänä talvena on ollut vähän paremmin.
	24. Kohde, joka pitäisi ottaa talvikunnossapidon piiriin	Talvikunnossapito erittäin huonoa, vaikka on autollakin läpiajettava katu, aurauus ja hiekoitus toimii erittäin huonosti!
	24. Kohde, joka pitäisi ottaa talvikunnossapidon piiriin	Manttaalitiellä huono talvikunnossapito.
	24. Kohde, joka pitäisi ottaa talvikunnossapidon piiriin	Papinmäentie on talvisin jääkenttä. Suuret, raskaat kalustot ravaavat Lidlin yötä-päivää, mutta pientä katua ei aurata kuin satunnaisesti. Tavallisen tallaajan on kierrettävä kaukaa päästäkseen Papinmäentielle.
	24. Kohde, joka pitäisi ottaa talvikunnossapidon piiriin	Polkupyörä- ja kävely-yhteys myös talvisin Helsingin hienoimmille metsäalueille.
	24. Kohde, joka pitäisi ottaa talvikunnossapidon piiriin	Pyöräteiden aurauus talvella huonoa!
	25. Kalusteiden tarve, esim. penkki, roska-astia	Pakilantien varrelle roska-astioita muuallekin kuin Lidlin edustalle!
	25. Kalusteiden tarve, esim. penkki, roska-astia	Lisää penkkejä Torpparinmäkeä ympäröivälle kävelytielle
	25. Kalusteiden tarve, esim. penkki, roska-astia	Roska-astia tänne ja nopeasti kiitos!
	25. Kalusteiden tarve, esim. penkki, roska-astia	Bussipysäkillä roskis
	25. Kalusteiden tarve, esim. penkki, roska-astia	Maunulan yhteiskoululta Pirkkolan bussipysäkillä luontoa käytetään roskiksena. Ehdottomasti roskis!!!
	25. Kalusteiden tarve, esim. penkki, roska-astia	Viskaalintie 32:n pysäkillä tarvittaisiin roska-astia. Pienikin riittää, ja sen varmasti saisi pysäkkitolppaan kiinni.
	26. Paikka tai reitti, josta toivoisin avattavan näkymiä	Kaikki nämä vanhat rakennukset, joissa ei ole toimintaa, ovat vähän hunningolla, niiden seinustoja ei niitetä riittävästi, jolloin puurakennusten ympärillä ei ilma kierrä, vaan lahoavat. Tarvitaan ahkerampaa niittoa, ruohonleikkuuta rakennusten ympäriltä.


Kadun / puiston nimi	Kysymys	Avoim kommentti
	26. Paikka tai reitti, josta toivoisin avattavan näkymiä	Siistintää tarvitaan.
	27. Niitty tai peltoalue, jonka toivon säilyvän avoimena	Näkymä peltojen yli joelle säilytettävä ehdottomasti!
	29. Hoidon tarpeessa oleva metsä	Risukko raivattava ja metsä hoidettava
	29. Hoidon tarpeessa oleva metsä	Vanha huonokuntoinen "kuusi aita" joka on talojen välissä kasvanut valtaviksi puustoksi



Helsingin kaupunki
Rakennusvirasto

Asukastyöpajat Pakilan ja Tuomarinkylän aluesuunnitelmaan

Yhteen veto





Yleistä työpajoista

- Työpajoja oli 2 kappaletta ja niissä oli keskenään sama sisältö.
- Työpajat järjestettiin **25.4.2017 klo 17.30 alkaen** (*Toivolan koulu, Pakila*) ja **27.4.2017 klo 17.30 alkaen** (*Paloheinän ala-asteen koulu, Paloheinä*).
- Tilaisuudesta tiedotettiin kotitalouksiin lähetetyillä kutsuilla suunnittelualueen ollessa jakelualueena. Kortteja postitettiin yhteensä 7926 kappaletta.
- Ensimmäiseen työpajaan osallistui noin 30 asukasta ja toiseen noin 35, joista osa saapui paikalle tilaisuuden aikana.

**Tule mukaan Pakilan ja Tuomarinkylän
aluesuunnitelman laadintaan!**

Alueelle laaditaan katujen ja viheralueiden käytön kehittämistä, hoitoa ja kunnostusta ohjaavaa suunnitelmaa. Toivomme alueen asukkaita ja muita käyttäjiä mielipiteitä ja kehittämisehdotuksia suunnittelun taustaksi. Osallistumalla vaikutat aluesuunnitelman tavoitteisiin ja alueen tulevaisuuteen. Suunnittelualueeseen kuuluvat Haltiala, Länsi- ja Itä-Pakila, Paloheinä, Torpparinmäki ja Tuomarinkartano.

Vastaa asukaskyselyyn!
ajalla 27.2. - 26.3.2017
osoitteessa <http://kerrokartalla.hel.fi>.
Voit tilata paperisen kyselylomakkeen asiakaspalvelustamme.

Lisätietoja aluesuunnittelusta osoitteesta
www.hkr.hel.fi/aluesuunnitelmat

Osallistu asukastyöpajaan!
Länsi- ja Itä-Pakila sekä Tuomarinkartano
tiistaina 25.4. klo 17.30 Toivolan koulun
auditoriossa (Mikkurinkuja 3)

Haltiala, Paloheinä ja Torpparinmäki
torstaina 27.4. klo 17.30 Paloheinän ala-asteen
ruokasalissa (Ylipalontie 1)

Asiakaspalvelu
Elämäntie 5
paloheinä 095 310 39000
rakennusvirasto@hel.fi
www.hkr.hel.fi

Posti Green
Julkinen tiedote

Helsingin kaupunki
Rakennusvirasto



Tulosten esittäminen

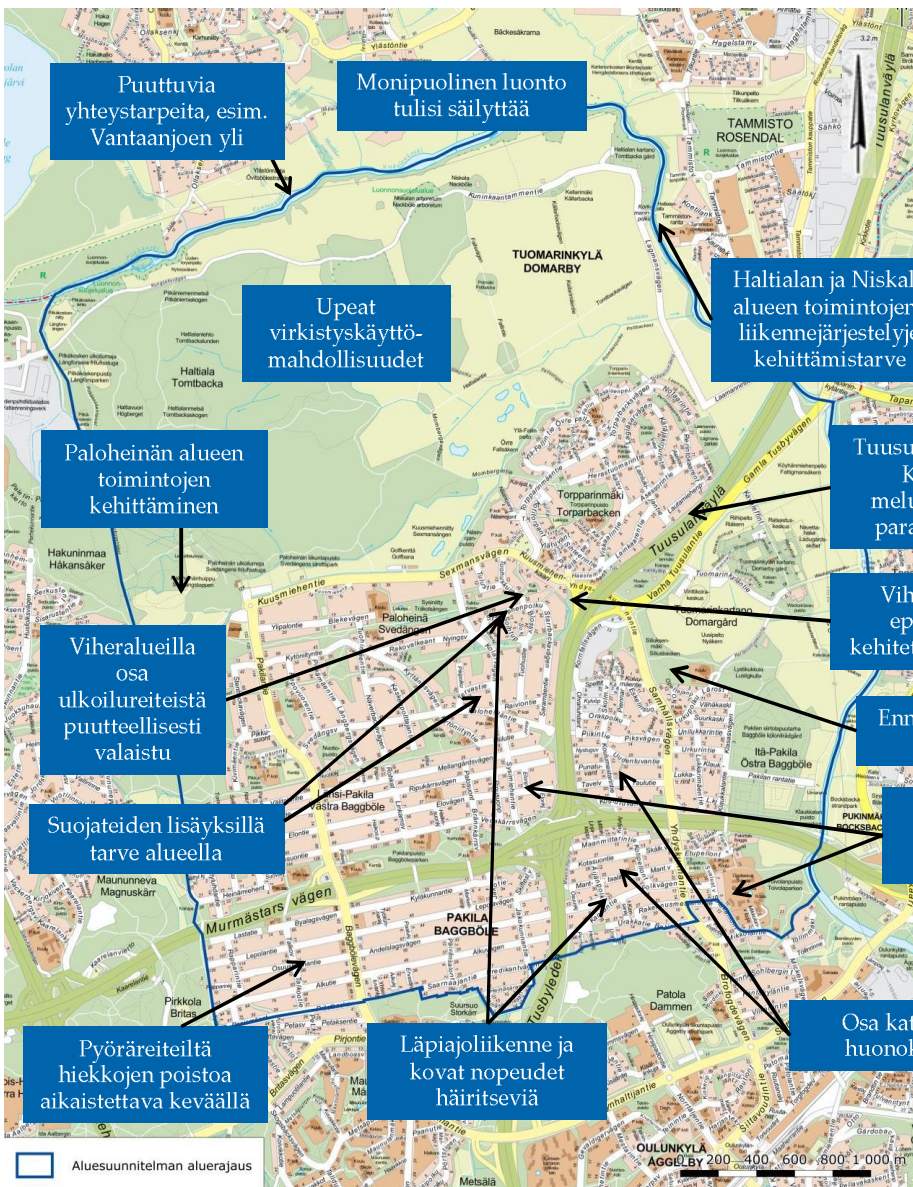
- Työpajoissa työskenneltiin messutyyppisesti, eli omaan tahtiin kierrettiin viiden pisteen läpi. Pisteissä käytiin läpi eri teemoja, joihin asukkaat saivat kirjata kommentteja. Lisäksi oli kuudes, avointen kommenttien piste. Jokaisella pisteellä oli joku projektiryhmään kuuluva keskustelemassa ja kirjaamassa kommentteja ylös.
- Seuraavissa dioissa esitetään alueittain työskentelyn tulokset. Teema-alueet ovat:
 - Luonnonhoito
 - Haltiala & Niskala
 - Pinta- ja hulevesien ohjaus, laatu, määrä
 - Katu ja viheralueiden hoito ja ylläpito
 - Suunnittelu ja kehittäminen
 - Avoimet kommentit on yhdistetty sopiviin teemoihin
- Tulokset esitetään seuraavasti:
 - mitkä teemaan kuuluvat ovat alueen **plussat/miinukset**
 - mitkä ovat teeman tärkeimmät kehittämistarpeet



Yhteenveto

- Alueen asukkaat todella pitävät asuinalueestaan ja olisivat jopa halukkaita itse hoitamaan aluetta. Alueella asuu aktiivista porukkaa joita kiinnostaa heidän asuinalue. Asukkaat kokevat tärkeäksi että he pääsevät osallistumaan suunnitteluun varhaisessa vaiheessa. Kommentteja ja keskusteluja tuli paljon.
- Suurimmiksi ongelmiksi alueella koetaan huono ja puutteellinen lumenauraus talvella, sekä liian myöhäinen hiekoitushiekkojen poisto keväällä.
- Alueen läpi kulkevat suuret väylät, Kehä 1 sekä Tuusulanväylä, aiheuttavat melua ja saasteita.
- Puistot ja viheralueet koetaan todella tärkeiksi, näihin toivotaan hoitoa ja päivitystä, viheralueita kuitenkin säästään.





Puuttuvia yhteystarpeita, esim. Vantaanjoen yli

Monipuolinen luonto tulisi säilyttää

Upeat virkistyskäyttömahdollisuudet

Haltialan ja Niskalan alueen toimintojen ja liikennejärjestelyjen kehittämistarve.

Paloheinän alueen toimintojen kehittäminen

Tuusulanväylän ja Kehä I:n melutorjunnan parantaminen

Viheralueilla osa ulkoilureiteistä puutteellisesti valaistu

Viheralueilla epäsiistejä, kehitettäviä alueita

Suojateiden lisäyksillä tarve alueella

Ennallaan säilytettäviä alueita

Pyöräreiteitä hiekkojen poistoa aikaistettava keväällä

Läpiajoliikenne ja kovat nopeudet häiritseviä

Osa katualueista huonokuntoisia

Yhteenvetokartalle on koottu asukastyöpajoissa eniten esille nousseita asioita.



Luonnonhoito: plussat/miinukset

- + Siliuksenmäki koetaan tärkeänä ja halutaan säilyttää ulkoilualueena
- + Lystikukkula tärkeä lepakoiden takia, jonka johdosta puunkaatoa alueella ei toivota, Lystikukkulan puuston säilyttäminen lepakoiden takia
- Solakalliontie ja Pakinkuja ympäristöineen tulisi hoitaa paremmin, mm. huonokuntoisia puita

Luonnonhoito: Kehittäminen

- Kehä 1:n varrelle suojapuustoa ja puiden istutuksia
- Lystikukkulan reiteille hiekkaa
- Maltilla luonnonhoidollisia toimenpiteitä
- Vantaanjoen reunojen siistiminen



Pinta- ja hulevedet: plussat/ miinukset

- Siirtolapuutarhan viemärit/salaojat eivät vedä kunnolla ja koko alueen kuivatus huonoa
- Halkosuontien ja Sysimiehentien risteys kerää vettä
- Jäähallin jäädytyslumille etsittävä parempi paikka
- Näsinojassa uomaeroosiota
- Vesi ongelmana useissa kohdin aluetta, jossa se valuu puistokäytävien päälle sekä muodostaa lätäköitä kulkureiteille
- Siirtolapuutarhassa ongelmia salaojien/viemäreiden kanssa

Pinta- ja hulevedet: Kehittäminen


- Siirtolapuutarhan kuivatus
- Hulevesiaihe/allas
- Hulevesiojat haisevia ja hoitamattomia Halkosuontien itä päädyssä -> hoitaminen ja kunnostaminen





Haltiala ja Niskala: plussat/miinukset

- + Loistavat ladut
- + Hyvät pyöräreitit ja hyvä ylläpito
- + Hyvä saavutettavuus julkisilla kulkuneuvoilla
- + Itsepoimintapellot hyviä ja toivotaan jatkossakin
- + Hyvä koira-aitaus Pitkäkoskella
- + Hieno alue kokonaisuutena
- + Upea ulkoilualue erityisesti hiihtäjille
- Hyvin tiivis rakentaminen Tammiston puolella sulkee maisemaa
- Paljon lapsia, pyöräilijöitä ja autoja samassa kapeassa tilassa Haltialan kartanolla
- Parhaimmat kävelyreitit latuina arboretumin luona
- Latuverkosto niin kattava, että estää muun liikkumisen jalan/polkupyörällä talvikautena.



Muuta: alueella oleva yleiskaava puhuttaa ja mietityttää asukkaita, lisäksi alueella oli kyseisenä ajankohtana käynnistymässä luontoselvitys



Haltiala ja Niskala: Kehittäminen

- Niskalan arboretumille lisää penkkejä
- Haltialan kartanolle paremmat vessat kävijöille + käsienpesupaikka
- Hiihtolatujen varteen vessat
- Pitkospuut Ruutinkoskelle Haltialan alueelta
- Talvikäyttöä myös muille kuin hiihtäjille (Haltialanmetsä)
- Frisbeegolfrata, ulkokuntoilupaikan kehittäminen
- Vantaanjoen ja Ylästön välinen silta tekemättä
- Vanhemmille lapsille toimintaa esim. pumprack, skeitti
- Haltialaan nuotiopaikat ja kota



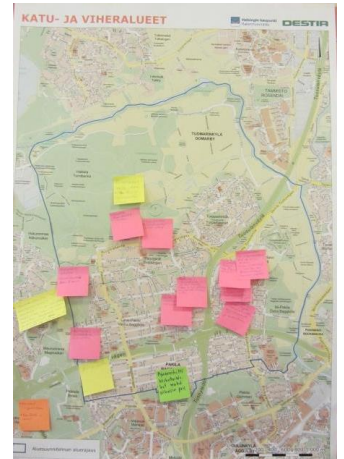


Kadut ja viheralueet: plussat/miinukset

- + Talvikunnossapito on toimivaa ja hyvää Torpparinmäessä
- + Lumenauraus hoidettu hyvin Ripusuonttiellä
- + Torpparinmäen leikkikenttä hieno ja hyvä
- Pitkämäentien kunto surkea
- Asfalttipintojen paikkaus riittämätöntä, tiet monin paikoin kuoppaisia ja huonokuntoisia
- Turvaton suojatie S-marketin (Torpparinmäki) lähellä
- Hiekoitushiekat nopeammin pois, mm. Klaukkalantie/Klaukkalankuja
- Lumenauraus huonoa, etenkin Halkosuontie, Ripusuontie, Elontie, Solakalliontie, Mikkolankuja
- Pyöräilyreitistön talvikunnossapito
- Kytöniitynpolulla ja Sysiniityssä huonokuntoisia puita, ryteikköistä
- Torpparinmäen puiston pulkkamäessä iso vaarallinen kivi
- Torpparinmäen metsä/puisto huonossa kunnossa, toivotaan hoitoa.
- Vaarallinen ylitys pyörille ja lapsille Kuusimiehentiellä Sysimiehentien kohdalla
- Pakintalon ympäristön siistiminen, koska on aktiivisessa käytössä
- Sysimiehentien päässä Kehä 1:n pohjoispuolella kaatuneita puita ja muutenkin hoitamaton
- Taulutie ja Kotasuontie huonossa kunnossa
- Viheralueella kulkevilla reiteillä ei talvikunnossapitoa Rakovalkeantiellä ja Kytöniityntiellä
- Kytöniityntiellä kuoppia asfaltissa
- Alikulkutunnelin valaistus huono Piikintiellä, pelottavaa kulkea
- Etupellonpuisto sekä Toivolanpuisto risukkoisia ja huonossa kunnossa
- Ulkoilukäytävä Solakalliontieltä Vantaanjoen rantaan huonossa kunnossa ja valaistus puuttuu

Kadut ja viheralueet: kehittäminen

- Katupuut Pakilantielle (Bulevardi)
- Koirapuisto Sysiniityn alueelle
- Ylästön jokisilta edelleen rakentamatta sekä siltoja toivotaan muihinkin kohtiin Vantaanjoen yli
- Juoksuhautojen kunnostaminen (Nuotiopuisto)
- Lisää penkkejä Näsinöjanpuistoon/Ylä-Fallinpelto
- Uimarannalle laituri
- Solakalliontiellä puuston hoitaminen
- Ramppien kunnostaminen, paikkaukset eivät pysy
- Toivolan puiston siistiminen, paljon kaatuneita ja lahoja puita
- Vantaanjoen ylityksiä pyörille pari lisää
- Itä-Pakilassa Vantaanjoen rannassa puuttuu penkit ja roska-astiat, silta joen yli



Suunnittelu ja kehittäminen:

- Nuorisopuisto (ulkopingis, koris) Paloheinän ulkoilumajan tuntumaan
- Valaistus Tulipesänpuistoon ja Tuikkupuistoon sekä puistojen kehittäminen
- Pulkkamäen valaiseminen Paloheinässä
- Luistinkenttä Torpparinpuiston yhteyteen
- Puistojen kehittäminen ja niiden päivittäminen 2000-luvulle, esim. Tulipesänpuisto
- Ylä-Fallintien laidan pieni peltokaista golfkentän vieressä kesannolla
- Vaaralliseksi koettiin Ylätuvantie-Sihteerintien liittymä Torpparinmäessä
- Sysimiehentiellä huonokuntoiset hidastetöyssyt välillä Paloheinäntie-Kuusmiehentie
- Paloheinän alueelle koirapuisto, esim. Sysiniitty
- Paloheinän majalle tenniskenttä



Suunnittelu ja kehittäminen:

- Meluntorjunta Kehä 1 ja Tuusulanväylä, aiheuttavat paljon melua alueella. Ehdotuksina ovat Kehä 1 sijoittaminen tunneliin sekä Tuusulanväylän melusteiden parantamista ja nopeusrajoituksen alentamista.
- Osuuskunnantie-Kansantie yhteyden lisäksi vähintään toisen katuyhteyden avaamista Tuusulanväylän ali Yhdyskunnantielle asti.
- Pakinkujalle valaistus
- Vinttikoirakeskus laajempaan käyttöön ja Risulanmäen koirapuiston laajennus
- Läpikulun estäminen Kansantiellä ja Osuuskunnantiellä, on erittäin vilkasta varsinkin ruuhka-aikana -> hidaste Kansankujan liittymään tai itäpuolelle
- Kotasuontien avaus Yhdyskunnantielle
- Polkupyörille oma kaista rantaa pitkin Köyhänmiehenpellolla
- Talvipyöräilyreitti keskustaan
- Elontien jalkakäytävän poistaminen tien toiselta laidalta. Kävelijät jalkakäytävälle. Pyörille ja autoille lisää tilaa.
- Yhdyskunnantiellä, Etupellontiellä sekä Osuuskunnantiellä hankalat pyörätiejärjestelyt. Ehdotettiin risteyksestä kiveyksen poistamista ja pyörätien laskemista samaan korkeuteen autotien kanssa.
- ABC: n ympäristön liikenteellisen solmukohtan kehittäminen (nykyisten linjojen jatkaminen/siirtäminen)



Pakilan ja Tuomarinkylän aluesuunnitelmaan liittyvä Paloheinän 5 C. luokan ryhmätyötehtävä

Paloheinän 5 C. luokan oppilaat osallistuivat luokanopettaja Kristiina Parkkisenniemen johdolla välittämään tietoa oppilaiden lähiympäristön nykytilasta.

Oppilaille pidettiin ennen ryhmätöitä 15.9. alustus, jossa avasimme ryhmätöinä toteutettavaa karttatehtävää sekä keskustelun kautta havainnollistimme mitä tehtäviä kaupunkiympäristön toimialaan kuuluu.

Ryhmätehtävänä oli kuvata käyttämänsä lähiympäristöään ja havainnoida mahdollisia epäkohtia, mutta tuoda esiin myös hyvin toimivia ratkaisuja tai asioita jota ovat heidän mielestään hyvin.

Osana tehtävää oli mahdollisuus myös käydä merkitsemässä palautteita Kerro kartalla-palveluun luotuun kyselyyn (<http://kerrokartalla.hel.fi> (Paloheinän ala-asteen oppilaiden palaute). Päättyneeseen kyselyyn annettuihin kommentteihin voi vielä tutustua palvelun Päättyneet kyselyt -osion kautta.



Yhteenveto palautteesta

Ryhmätöissä ja karttupalveluun annetuissa palautteissa ja käydyssä keskustelussa oppilaiden kanssa välittyivät etenkin katu- ja risteysalueiden näkyvyyden ongelmat (kasvillisuus tai tien linjaus). Näkyvyyden ongelmia oli etenkin Paloheinäntien risteävien teiden risteysalueilla sekä Sysimiehenpolun ja Soihtupolun varrella. Paloheinäntien laajalle risteysalueelle oli kohdistettu paljon palautetta. Huomioitavaa on myös tonteilta ulottuvan kasvillisuuden aiheuttamat näkyvyyden ja liikkumisen vaikuttavat ongelmat.

Palautetta annettiin myös puuttuvasta tai toimimattomasta valaistuksesta käytetyimpien käytävä- ja kulkuyhteyksien varrella. Vilkkaasti liikennöidyn Pakilantien liikenne- tai katuvalottomat ylityskohdat koettiin turvattomiksi.

Oleskelu tai vapaa-ajan paikoista leikkipuisto Soihtu oli heille tärkein, mutta myös Repovuoren leikkipaikka koettiin tärkeäksi. Repovuoren leikkialueelle toivottiin vanhemmille lapsille sopivia, monipuolisempia välineitä.

Ryhmätöiden esittely:

1. ryhmä

Repovuoren leikkipaikkaa käytetään paljon, mutta se on pimeä. Leikkipaikalle toivotaan myös isommille lapsille tarkoitettuja välineitä, nyt on vain vauvan keinu. Toivotaan kiipeilyseinää ja keinu, jossa voi useampi keinu samanaikaisesti. Sysimiehenpolku on syksyisin myös pimeä.

2. ryhmä

Paloheinäntien ja Pitkämäentien risteyksessä on näkyvyysongelma. Kuusimiehentiellä tien ylitys on helppoa ja turvallista, koska siinä on toimivat valot ja hyvä näkyvyys.

Paloheinän ja Kytöniityntien risteyksessä on myös näkyvyys ongelma. Pitkämäentiellä on katuvalokin pimeä. Pitkämäentien oikealla puolella on kasvillisuutta joka aiheuttaa sen ettei näe niin helposti. Sysimiehenpolulta on myös näkyvyys ongelma (aiheuttanut jo läheltä piti tilanteen).

3. Ryhmä

Kytöniityntieltä puuttuu suojatie tien ylitykseen. Kuusimiehentien ylittäminen on turvallista ja toimii hyvin, vaikka siinä kulkee paljon koululaisia.

Ulkoilualueilla kaikki käytävät on talvisin latuina, laduilla ei saa ulkoiluttaa koiraa, joten ei ole oikein mahdollisuutta ulkoiluttaa koiraa metsäisillä alueilla. Voisi olla myös käytäviä missä saa talvisin kävellä. Repovuorentien varrella oleva metsäalue on kiva, koska se on luontomainen.

4. Ryhmä

Repovuorentien vanhustentalon kohdalla alue pimeä, koska valaistus puuttuu. Nuotiopuistosta vallihauta alueelta puuttuu valaistus, aiheuttaa vaaratilanteita koska alueella juoksuautoja ja pudotuksia. Alueella on kuitenkin paljon käytetyt käytävät ja oikopolut ja se on yleinen kauppareitti Alepaan.

Kasvillisuutta Paloheinäntien ja Kytöniityntien risteysalueella. Jäähallintakana olevalla käytävällä ei ole valoja, siksi tuntuu syksyisin turvattomalta.

5. ryhmä

Kytöniityntiellä pimeää. Käytävävalaistuksia puuttuu. Valaistusta puuttuu Paloheinän portaista ja Repovuoren palvelutalon metsässä olevalta käytävältä. Ylipalontielle tien ylityksessä pysäköidyt autot haittaavat näkyvyyttä jäähallin kohdalla. Kivimäentien kohdalla alamäessä on jalkakäytävällä näkyvyys tosi huono.



Miten edetään?

Saatu palautetta käydään nyt läpi. Etenkin liikenteellisesti annettuihin palautteisiin pyritään heti reagoimaan ja miettimään ratkaisua. Näkyvyyttä haittaavaa kasvillisuutta poistetaan syksyn ja kevään aikana katualueilta, mutta tontin omistajan vastuulla on poistaa tontilta ulottuva kasvillisuus.

Repovuoren leikkipaikalle toivottujen leikkivälineiden muutoksista keskustellaan kaupunkiympäristön toimialan sisällä ja toivottavasti sopivan rahoituksen turvin voimme uudistaa joitakin välineitä. Toteuttamisen ajankohdasta ei varmuudella tässä vaiheessa voi sanoa.

Kiitämme 5 c:n luokan kaikkia innostuneita oppilaita sekä etenkin opettaja Kristiina Parkkisenniemeä osallistumisesta ja mahdollisuudesta hieman avartaa oppilaille osallistumisen ja vaikuttamisen menetelmiä.

Tilaisuuden vetäjät

Anni Tirri, aluesuunnittelija, anni.tirri@hel.fi
(Kaupunkitila ja maisemasuunnittelu/Alueellinen suunnittelu Yksikkö)

Tarja Lahin, viestintä ja vuorovaikutus, tarja.lahin@hel.fi
(Viestintäpalvelut/Osallisuus- ja asiakasyksikkö)

Luonnonhoidon työryhmän kommenttien yhteenveto

Kommentteja Pakilan ja Tuomarinkylän aluesuunnitelman 2018-2027 suunnitelmaselostuksen luonnokseen sekä suunnitelman aluekorttiluonnoksiin
(Keijo Savola & Jyri Mikkola 12.3.2018)

Kommentoimme kirjallisesti Pakilan ja Tuomarinkylän aluesuunnitelman suunnitelmaselostuksen luonnosta sekä aluekortteja luonnonhoidon sekä luonnon monimuotoisuuden turvaamisen osalta. Kommenteissa on hyödynnetty Pakilanpuistoon sekä Lystikukkula-Siliuksenmäen alueelle tehtyä maastokatselmusta (Mikkola & Savola 18.2.2018) sekä muiden osa-alueiden osalta Keijo Savolan 11.3.2018 tekemää maastokatselmusta sekä eräitä aikaisempia maastokäyntejä.

Kommenteissa on rajallisen ajan takia keskitytty aineistojen kehitys- ja muutostarpeisiin.

SUUNNITELMASELOSTUS

2.6 Arvokkaat luontokohteet (s. 13-16)

Suunnitelma-alueelta (Haltialan metsä, yksittäishavainto myös Siliuksenmäeltä) on v. 2015-2017 tehty runsaasti havaintoja luontodirektiivin liitteen II lajeihin kuuluvasta laho-kaviosammalesta. Koska selvitykset eivät ole olleet kattavia, on aika ilmeistä, että kyseessä on lajin tärkein Helsingin esiintymiskeskittymä. Tiedossa olevat esiintymispaikat ovat loppuvuodesta 2017 lähtien olleet Helsingin luontotietojärjestelmässä. Kohdekuvausta ja sivun 16 karttaa kannattaa tämän osalta täydentää.

Luontotietojen osalta olisi hyvä avata myös suunnittelualueen metsien merkitystä ns. metsäverkostselvityksen kannalta (sekä kriteerit täyttävät alueet että laajojen metsäalueiden kartta).

Alueen monipuolisesta luonnosta saisi paremman kokonaiskuvan, mikäli sivun 16 koostekartan informaatio esiteltäisiin kahtena karttana. Nyt esimerkiksi METSO-selvitysten tuottama tieto hukkuu pahasti muun informaation alle (mm. Lystikukkulalla lepakkoalueen rajauksen alle).

4.2.2 Arvokkaat luontokohteet (s. 29)

Tämän luvun arvokkaiden luontokohteiden esittely on selvästi suppeampi kuin luvussa 2.6. On vaikea ymmärtää, mihin perustuu se, että esiin nostetaan vain Haltialanmetsä, Niskalan arboretum, Vantaanjoki sekä lepakko- ja liito-orava-alueet. Luontoarvojen osalta yksi kattava esittely olisi oletettavasti järkevin käsittelytapa. On hyvä tiedostaa myös se, että varsinkin metsäisiin luontotyyppisiin ja metsien lajistoon liittyvien selvitysten osalta Keskuspuiston alueen selvitystaso on korkein ja Pakila-Paloheinän alueen sekä Toivolanpuiston selvästi heikoin.

4.2.3 Viher- ja siniverkosto (s. 30)

Keskuspuiston luonnonhoidon yleissuunnitelma 2018-2027 ei käsittäksemme ole valmistunut alkuvuodesta 2018, joten asian esitystapa kannattaa korjata tekstiin. Mikäli kyseinen, valmisteluvaiheessa hyvin voimakasta kritiikkiä saanut suunnitelma on valmisteltu virkamiestyönä loppuun, niin ihmettelemme miksi sitä ei ole tuotu luonnonhoidon työryhmän käsittelyyn.

4.3.2 Luonnonhoidon toimenpidetarpeet

Aluesuunnitelma ei sisällä riittävän konkreettista tietoa siitä, missä laajuudessa ja millä tavalla alueen metsiä aiotaan tulevaisuudessa käsitellä. Tämä on selvä heikennys aikaisempiin aluesuunnitelmakäytäntöihin nähden.

Siksi suunnitelmassa esitetyt osa-aluekohtaiset metsänhoitolinjaukset tulisi ohjeellisten linjausten sijasta nähdä enemmänkin suuntaa antavina esityksinä, joita voidaan luonnon- ja maisemanhoitosuunnitelmavaiheessa keventää.

Aineiston pohjalta ei ole myöskään kunnollista mahdollisuutta kommentoida tulevia hoitoluokkia. Luontoarvojen tunnistamisen kannalta jälkimmäinen on vakava puute, koska selkein tapa osoittaa joku metsikkö tai laajempi metsäalue luontoarvoiltaan merkittäväksi on osoittaa se arvometsien hoitoluokkaan (C5).

Suunnitelma-aineistoon sisältyvä, kuviorajoja ja -numeroita vailla oleva hoitoluokkakartta (s. 48) antaa vaikutelman siitä, että päätökset hoitoluokista on jo tehty. Verrattaessa karttaa maastotodellisuuteen on ilmeistä, että etenkin Siliuksenmäellä ja Lystikukkulan alueella sekä pienemmässä mitassa myös Toivolanpuiston alueella on vahvat perusteet lisätä arvometsiksi osoitettujen metsien määrää.

Osa-alue 1: Siliuksenmäen osa-alueella on maastokäynnin perusteella ilmeistä perustetta pienialaiseen uudistushakkuuseen vain koulun länsipuolella. Muulta osin alueella kannattaa edetä lähinnä harkittujen poimintahakkuiden (reittien ja tonttien kannalta kaatumavaaralliset puut) kautta. Tarvetta on myös rajatulle pienpuuston hoidolle. Mahdollisena maisemanhoidollisena hakkuuna voi kontrolloida pohjoisreunan pellonreunan tiivistä alikasvoskuusikkoa. Tälläkin alueella on jatkossa syytä aktiivisesti lisätä maalahopuun määrää, lahojaviosammalen kannalta erityisen tärkeää on kuusilahopuun määrän kasvattaminen.

Osa-alue 2: Alueella ei havaittu maastokäynnin perusteella tarvetta pienialaisiin uudistushakkuuksiin. Pääosaa alueen metsistä on mahdollista ja perusteltua kasvattaa ilman varsinaisia metsänhoitotoimia, poimintahakkuiden tarve rajoittuu reittien varteen ja viljelypalstan reunaan. Sen sijaan tarvetta on pihdan leviämisen estämiseen. Perusteetta esitettyyn pellonreunan kapean, luonnontilaisen kaltaisen, mm. kookkaita vanhoja raitoja sisältävän sekametsälehdon maisemanhoidolliseen avaukseen ei ole, koska avointa pellonreunaa on varsinkin tästä kohteesta pellonreunaa luoteeseen jatkettaessa tarjolla runsaasti ja lisäksi pienemmällä matkalla kohteen ja siirtolapuutarha-alueen välisessä pellonreunassa, joten tämä lyhyt osuus kannattaa säilyttää luonnonmukaisen metsäisenä.

Osa-alue 3: Toivolanpuiston osalta alustavat esitykset ovat pääosin kohdallaan. Jatkossa on syytä ohjeistaa lahopuun jättämistä nykyistä paremmin.

Osa-alue 4: Maastokäynnin perusteella ainakaan Kehän pohjoispuolisella osalla ei ole tarvetta metsien harvennusluonteiseen käsittelyyn. Uudistamistarvekin rajoittuu koulun länsipuoliseen 1-jaksoiseen vanhaan kuusivaltaiseen metsään (vaiheittaisena uudistamisena). Muuten alueella on tarpeen lähinnä yksittäisten puiden ajoittainen poiminta (reittien ja tonttien reunat) sekä rajattu pienpuuston hoito (paikoin kasvutilaa alikasvoskuusille). Alueen metsiin on jo pitkään annettu muodostua luontaisesti lahopuuta, joten hyvää perinnettä on syytä jatkaa ja vahvistaa. Kirkon pohjois-koillispuolisella erikoiskohteella jolla on vanhoja raunioita yms. voi aluspuustoa myös raivata alueelta jolla sitä on tähänkin asti tehty.

Osa-alue 5: Valtaosalla alueen metsistä on syytä suunnitelmakaudella jatkaa yksittäisten puiden

poimintaa sekä pienpuuston hoitoa. Maastokäynnin perusteella perustetta vaiheittaisen uudistamisen käynnistämiseen tulevalla kymmenvuotiskaudella on vain muutamilla metsikkökuvioilla. Tulevalla suunnittelukaudella on syytä ohjeistaa lahopuun jättäminen siten, että alueen metsien lahopuumääriä saadaan hallitusti kasvatettua siellä, missä metsiköiden leveyden ja sijainnin perusteella siihen on mahdollisuuksia. Alueen metsissä on myös syytä edistää liito-oravalle sopivien metsien kehittymistä muun muassa säästämällä järeitä haapoja ja näitä suojaavia kuusia mahdollisimman pitkään.

Osa-alue 6: Torpparinpuiston osalta tulevissa hoitotoimissa on syytä tunnistaa ja tiedostaa alueen merkitys runsalahopuustoisena ja monimuotoisena metsäalueena. Tarkoittaa käytännössä ohjeistusta siihen, että jatkossa entistä merkittävämpi osa poimituista järeistä rungoista jätetään maastoon maalahopuiksi.

ALUEKORTIT

Aluekorttien rakenne on sinänsä moneltakin osin toimiva, mutta kuvauksissa tulisi huomioida ja kuvata nykyistä tasapuolisemmin ja kattavimmin keskeiset lajistoon ja luontotyypeihin liittyvät arvot. Erityisesti tämä koskee metsäalueiden arvoja. Vastaava kehitystarve koskee hoidon tavoitteita. Jäljempänä on nostettu esille lähinnä kehittämis- ja muutostarpeita.

ITÄ- JA LÄNSI-PAKILA JA PALOHEINÄ

Vihreä verkosto (s.2)

Itä-länsisuuntaisten, usein laadultaan yllättävänkin hyvien ekologisten yhteyksien keskeisen roolin korostaminen on perusteltua. Tämän ohella on hyvä tuoda julki se, että tällä hetkellä näitä itä-länsisuuntaisia ekologistia yhteyksiä yhdistää Paloheinäntien ylitse (Kytöniityntien länsipuolella) ainakin yksi etelä-pohjoissuuntainen metsäinen viheryhteys.

Kasvillisuus (s. 3)

Lähimetsien hoidon tavoitteisiin (yhtenäisyyden, turvallisuuden, viihtyisyyden ja kestävyuden joukkoon) on syytä lisätä myös niiden luontoarvojen säilyttäminen ja lisääminen. Nykytekstistä saa vaikutelman siitä, että alueen metsien merkitys monimuotoisuuden kannalta liittyy lähinnä niiden merkitykseen ekologisina yhteyksissä. Tämä on toki yksi keskeisiä arvoja, mutta alueen metsillä on myös muita erityisarvoja.

Alueen metsissä on runsaasti muun muassa liito-oravan elinympäristöiksi sopivia metsiä. Useilla metsäalueilla on myös kohtalaisen paljon erilaista lahopuuta sisältäviä metsiköitä (mm. Pakilanpuiston länsi- ja keskiosa sekä Välitalontien sekä Paloheinäntien väliset metsät). Lisäksi alueella on useita osa-alueita (mm. Rakovalkeankaaren eteläpuolinen metsäalue, Kytöniityntien halkaisema metsäalue, sekä Repovuorentien ja Pakilantien välinen metsikkö), joiden nykyisin niukkaa lahopuumäärää olisi jatkossa harkitusti mahdollista ja perusteltua lisätä.

Pakilanpuiston tavoitteisiin on syytä sisällyttää koko aluetta koskeva monimuotoisuuden säilyttämis- ja lisäystavoite. Nykytekstin perusteella monimuotoisuusarvoa on lähinnä korpialueella.

Arvoympäristöt

Kooste on luontoarvojen osalta hieman yksipuolinen. Muun muassa Pakilanpuiston länsi- ja keskiosassa on korpialueen lisäksi merkittävä määrä lahoppuustoisia metsiä. Vastaavia melko lahoppuustoisia lehto- ja kangasmetsäkuvioita löytyy paikoin myös muilta osa-alueilta (etenkin Välitalontien ja Paloheinäntien väliseltä viheryhteydeltä). Alueen metsissä ei ole ilmeisesti tehty kattavia METSO-selvityksiä, joten tietopohja on siltä osin valitettavan puutteellinen.

Merkittävä osa suunnittelualueen metsistä sopii metsikkörakenteen ja puulajisuhteiden osalta myös liito-oran elinpiiriksi sekä liikkumiseen.

2. TORPPARINMÄKI

Kasvillisuus (s. 5)

Hoidon tavoitteisiin on syytä sisällyttää kirjaus, jolla sitoudutaan huolehtimaan siitä, että Torpparinpuiston aluetta jatkossakin kehitetään runsalahoppuustoisena. Olennaista alueen lahoppuulajiston kannalta on turvata se, että alueelle kehittyy (ja annetaan kehittyä) kaikkia niitä puulajeja, joita alueen lahoppuustossa nytkin tapaa (mm. koivu, kuusi, mänty, pihlaja, tuomi, raita, harmaaleppä, pähkinä).

Torpparinmäellä on myös kuvioita, joissa keskeisin luontoarvojen turvaamistoimenpide on hakkuista pidättäytyminen. Reittien ja tonttien reunoilla yksittäisten puiden kaatamiseen sekä pienpuustoon hoitoon painottuva luonnonhoito on kuitenkin perusteltua ja tässä yhteydessä on hyvät mahdollisuudet myös lahoppuun hallittuun jättämiseen.

Arvoympäristöt (s. 5)

Torpparinpuiston osalta arvoympäristönä on nostettu esille vain alueen luoteisosan rinnelehto. Aluekorttiin on syytä kirjata arvoympäristöinä myös alueen lahoppuustoiset lehto-, kangas- ja kalliometsät, jotka sijaitsevat lehtoalueen itä- ja kaakkoispuolella. Alueelle tehdyn maastokäynnin (Savola 11.3.2018) perusteella alueella on lahoppuun määrän ja laadun perusteella potentiaalia aidosti merkittäväksi lajistokohteeksi.

3. HALTIALAN JA TUOMARINKYLÄN KULTTUURIMAISEMA-ALUE

Alueen (hoidon) yleisissä tavoitteissa sekä vihreän verkoston kuvauksessa (s. 6-7) ei mainita lainkaan Siliuksenmäen, Lystikukkulan sekä Toivolanpuiston metsiä, joihin liittyy merkittäviä metsäluonnon arvoja. Koska nämä metsät eroavat radikaalilla tavalla muusta osa-alueesta, niin niiden erityisluonne sekä metsäisten luontoarvojen vaalimisen tavoite ja tarve tulee kirjata myös yleisosaan.

Maisemanhoitotavoitteet (s. 8)

Alue 1. Avoin peltomaisema metsäisine saarekkeineen

Potmäen metsäsaareke on todettu METSO-selvityksessä luokan I arvolehdoksi. Alue on syytä yksilöidä esimerkkinä sellaisesta metsäalueesta, jonka nykyluonne ja -arvot säilytetään.

Alue 7. Metsäalueet (s. 9)

Metsäalueiden kuvauksia (varsinkin Siliuksenmäki-Lystikukkula sekä Toivolanpuisto) on syytä laajentaa siten, että myös alueiden biotoppeihin ja mm. lahoppuustoon ja lajistoon liittyvät keskeisimmät luontoarvot mainitaan. Tämä on myös keskeinen osa alueen erityispiirteiden kuvausta.

Siliuksenmäki-Lystikukkulan alueella keskeisiä luontoarvoja ovat METSO-selvityksessäkin tunnistetut lahoppuustoiset kangas- ja lehtometsät sekä luontodirektiivin liitteen II lajeihin kuuluvan lahokaviosammalen esiintymisalue Siliuksenmäellä.

Hoidon tavoitteissa tulisi, valtuustostrategian mukaisesti, korostaa metsäluonnon monimuotoisuusarvojen säilyttämistä ensisijaisena hoidon perusteena. Nyt luonnon monimuotoisuusarvot (joita ei siis kunnolla ole edes yksilöity) mainitaan samantasoisina hoidon tavoitteina kulttuurimaisemallisten arvojen sekä virkistysarvojen rinnalla. Esitetyt hoitotoimenpiteet antavat pontta kritiikille ("*Puuston hoidossa suositaan jaloja lehtipuita, lehtikuusta sekä kulttuurilajistoa*"). Etenkin Lystikukkula-Siliuksenmäellä keskeiset luontoarvot, joita tulisi säilyttää ja vahvistaa, liittyvät aivan muuhun kuin jaloppuustoon, lehtikuusiin tai yksilöimättä jäävään "kulttuurilajistoon". Keskeisiä, hoidon suunnittelussa ja toteutuksessa edistettäviä tavoitteita tulisi näillä metsäalueilla olla mm. metsien lahoppuun määrän ja laadun kehittäminen. Osa alueesta on syytä jättää kehittymään ilman hoitotoimia.

Alueella on vahvat perusteet rajoittaa vieraslaji pihdan leviämistä. Myöskään erityisiä perusteita esim. laajentaa lehtikuusen esiintymistä ei ole, nykyiset vanhat lehtikuuset toki kannattaa säilyttää.

Toivolanpuistossa on joitakin metsikkökuvioita, joissa jaloppuustoisuutta kannattaa lisätä. Lisäksi alueella on merkitystä lahoppuustoisien lehto-, ja kangasmetsien kannalta.

4. HALTIALAN METSÄ JA AARNIALUE

Maisemanhoitotavoitteet (s. 12)

Keskuspuiston luonnonhoidon yleissuunnitelmaan 2018-2027 viitataan kuin kyseinen ohjelma olisi jo olemassa ja hyväksytty. Suunnitelma vaatii vääjäämättä laajan ja syvällisen vuorovaikutuksen juuri suunnitelman loppuvaiheessa, jossa mukana ovat myös konkreettiset toimenpiteet. Edellä mainitusta syystä ko. suunnitelma on syytä aluekortissa esittää vielä suunnitteluvaiheessa olevana hankkeena.

Nykytekstin mukaan "*Keskuspuiston metsiä hoidetaan ulkoilumetsinä. Hoidon tavoitteena on ylläpitää turvallista ja viihtyisää ulkoiluympäristöä samalla, kun luonnon monimuotoisuusarvot turvataan toimenpiteiden yhteydessä*".

Ulkoilu- ja virkistymetsiksi rajattuihin metsiin sisältyy runsaasti luontoarvoiltaan merkittäviä metsikkökuvioita. Osassa näistä luontoarvojen turvaaminen edellyttää metsien jättämistä varsinaisen metsänkäsitteilyn ulkopuolelle. Tämän takia yllä oleva lause on syytä täydentää esim. seuraavaan muotoon: *Hoidon tavoitteena on ylläpitää turvallista ja viihtyisää ulkoiluympäristöä samalla, kun luonnon monimuotoisuusarvot turvataan toimenpiteiden yhteydessä **sekä jättämällä osa metsistä kehittymään suunnitelmakauden ilman hoitotoimia***".

Arvoympäristöt (s. 14)

Haltialan metsän osalta on erikoista nostaa esille alueen merkitys vain lintujen, lepakoiden ja liitoravien sekä nykyisten ja tulevien suojelualueiden osalta. Arvoympäristöt-osan informaatioarvoa tulisi lisätä kuvailemalla alueen keskeiset arvot myös luontotyyppien osalta. Helsingin luontotietojärjestelmä antaa tähän selvää osviittaa (mm. vuoden 2011 METSO-selvityksen tulokset). Tiivistäen alueella voi sanoa olevan erityistä merkitystä lahoppuustoisten kangas- ja lehtometsien sekä korpien kannalta.

Alue on tämänhetkisen tiedon perusteella myös Helsingin merkittävin kääpälajiston uhanalaisen ja vaateliaan kääpälajiston kääpälajiston kannalta, mikä tieto kuuluisi aluekorttiin.
vaateliaan kääpälajiston kannalta, mikä tieto kuuluisi aluekorttiin.