POIKKILEIKKAUS A–A
1:200

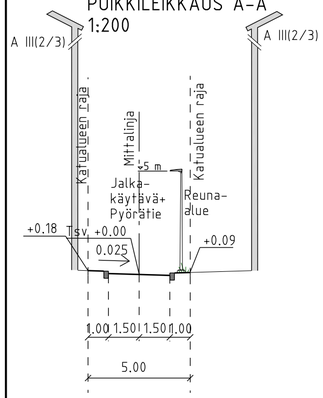

POIKKILEIKKAUS B–B
1:200

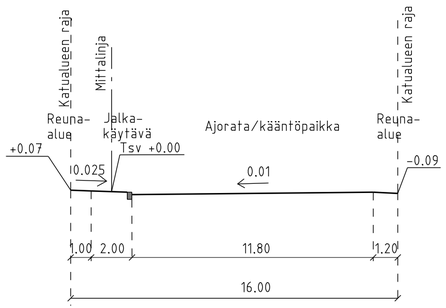

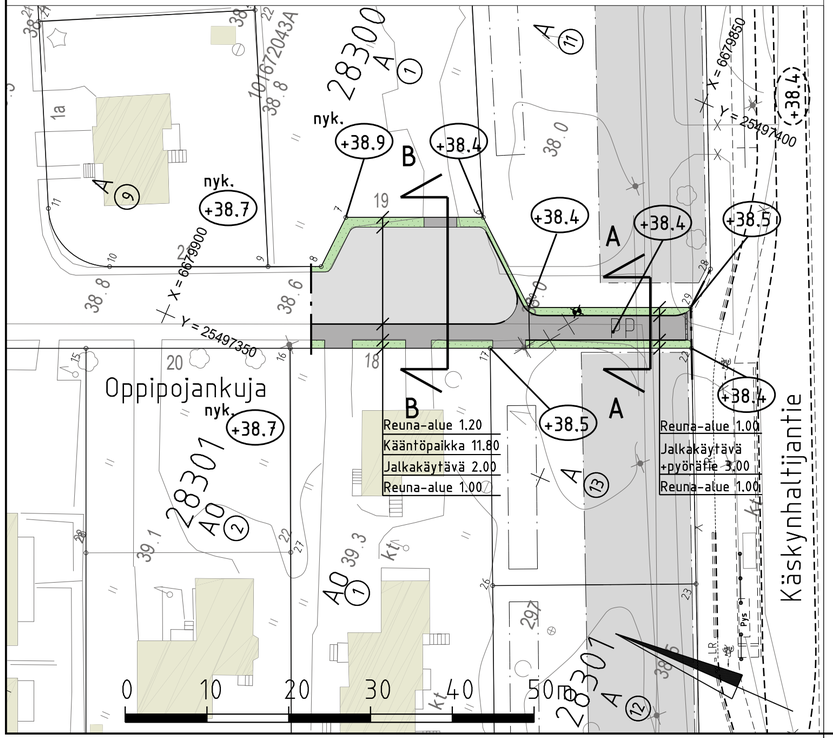

PIIRUSTUSMERKINNÄT

- Ajorata/jalkakäytävä ja pyörätie, asfalttia
- Noppakivi, harmaa
- Nurmi
- +38.3 — Kadun likimääräinen korkeusasema
- nyk. +38.3 — Kadun nykyinen korkeusasema
- Reunatuki, luonnonkivi, punainen
- Uusi valaisinpylväs
- Nykyinen valaisinpylväs

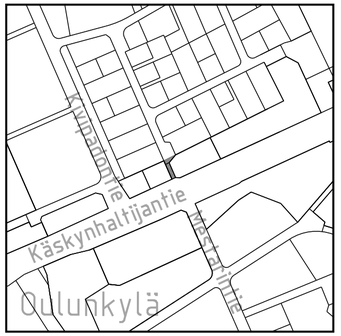

1:10 000

Helsinki Kaupunkiympäristön toimiala

www.hel.fi
sähköposti: etunimi.sukunimi@hel.fi

KAUP.OSA, OSA-ALUE
28. Oulunkylä, Patola

OPPIPOJANKUJA

välillä Käskynhaltijantie – tontti 28301/1

Katusuunnitelma

MK 1:500 1:200	LIITTYY	NRO 31030/1	KHS		
	KORVAA		KYLK		
	KORVATTU	TASOKOORDINAATISTO: ETRS-GK25	HYV.	08.02.2019	R. Putkonen
	ASEMAKAAVA 12445	KORKEUSJÄRJESTELMÄ: N2000	TARK.	08.02.2019	I. Rantanen
	LIIKENNES. 6628		PROJ.	08.02.2019	S. Hurskainen
			HYV.	08.02.2019	A. Patama, J. Lahti
			TARK.	08.02.2019	J. Tiainen
			LAAT.	08.02.2011	T. Ronkainen, S. Mikkola

SITOWISE
Tuulikuja 2
02100 Espoo
020 747 6000
www.sitowise.com