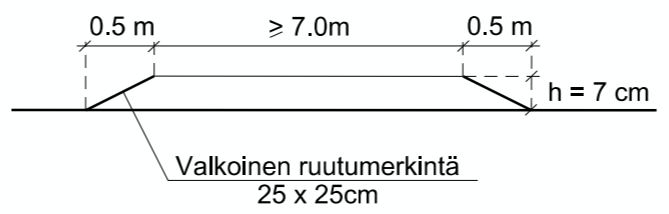
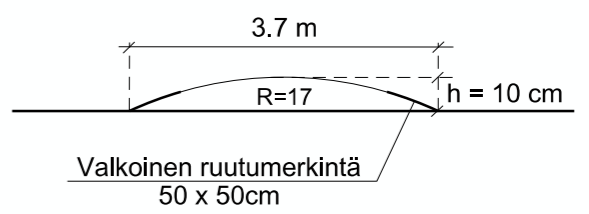


KOROTETTU SUOJATIE / KOROTETTU LIITTYMÄ A - A



TÖYSSY B - B



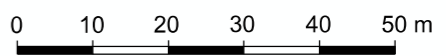
Liikennesuunnitelma nro 6615 mukaiset pyöräkaistajärjestelyt (Kskl 4.10.2016)

Korotettu liittymä

Töyssy

Liityntälinjojen 21 ja 21B pysäkit

- SELITE**
- Suunnitelma-alueen raja
 - Jalkakäytävä
 - Pyöräkaista
 - Ajourata
 - Istutuskaista
 - Pysäköinti



VATTUNIEMENKATU C - C

Puu-rivi	Jalka-käytävä	Ajourata	Keski-saarreke	Ajourata	Jalka-käytävä
2.3	2.5	3.75	2.25	4.0	3.0
17.8					

VATTUNIEMENKUJA D - D

Jalka-käytävä	Ajourata	Pys.	Jalka-käytävä
2.1	5.7	2.0	2.8
12.6			

Helsinki Kaupunkiympäristön toimiala Liikenne- ja katusuunnittelu

Kaupunginosa 31, Lauttasaari

VATTUNIEMENKUJA 4:N YMPÄRISTÖN LIIKENNESUUNNITELMA

Liikennesuunnitelma			
Mittakaava	1:1000	Diariinro	HEL 2017-010004
		Hanke	0790_26
		Asemakaava	12497
		Käsittelyt	I Kylk 27.3.2018
		Piirustusno	6778
		Tasokoordinaatisto	ETRS-GK25
		Korkeusjärjestelmä	N2000
		Päiväys	27.3.2018
		Muutettu pvm	
		Hyväksyjä	Reetta Putkonen
		Tarkastanut	Jouni Korhonen
		Laatinut	Eeva Väistö