
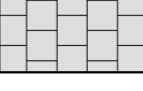









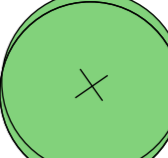
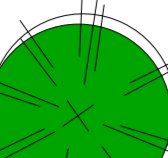
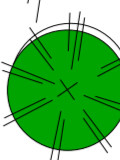


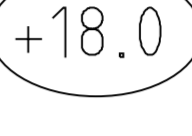



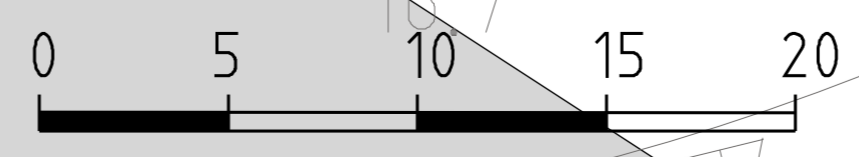


PIIRUSTUSMERKINNÄT

-  Jk+pp-tie
-  Luonnonkivilaatta, harmaa
-  Noppakivi, harmaa
-  Luonnonkivi
-  Nurmi
-  Perenna
-  Lehtipensas
-  Havupensas
-  Nykyinen metsä
-  Noppakiviraita
-  Valaisinylväs
-  Istutettava lehtipuu
-  Istutettava havupuu
-  Yksittäishavupensas
-  Roska-astia
-  Penkki
-  Likimääräinen korkeusasema
-  Reunatuki



39282
AK 16.8



Helsinki Kaupunkiympäristön toimiala		www.hel.fi sähköposti: etunimi.sukunimi@hel.fi	
KAUP.OSA, OSA-ALUE 39. Tapaninkylä, Tapanila			
LÄHIVIRKISTYSALUE VÄLILLÄ SMOLTINKULKU-SUURMETSÄNTIE			
Puistosuunnitelma			
MK 1:200	LIITTYY KORVAA	NRO VIO 5922/1	KHS KYLK
	KORVATTU	TASOKOORDINAATIO: ETRS-GK25	HYV. 23.4.2018 J. Luomanen
	ASEMAKAAVA 12380	KORKEUSJÄRJESTELMÄ: NZ000	TARK. 23.4.2018 L. Yli-Jama
	LIIKENNES. 6704-0		PROJ. 23.4.2018 P. Arponen
			HYV. 19.4.2018 M. Eriksson
			TARK. 19.4.2018 M. Elo
			LAAT. 19.4.2018 V. Yli-Jama

wsp WSP Finland Oy
Heikkiläntie 7
00210 Helsinki
Puh: 0207 864 11