

Helsinki

Vartiokylänlahden suunnitteluperiaatteet – yhteenvedo karttakyselyn vastauksista

6.6.2019



Vartiokylänlahti on “koko perheen ja koko päivän virkistysalue, jossa on yhteisöllisyyttä, tekemistä, tapahtumia ja palveluita. [...] Itä-Helsingissä merellisyyys ja siitä nauttiminen kuuluu kaikille.”



Sisällysluettelo

Vartiokylänlahden karttakysely	4
Vastaajat	6
Parasta Vartiokylänlahdella	
Suosikkipaikkani alueella	8
Suosikkireittini	10
Virkistäytymisen paikka	12
Hieno maisema tai näkymä	14
Tärkeä kohtaamispaikka	16
Suosikkiranta	18
Vesireitit	20
Talvireitit	22
Mitä alueella pitäisi korjata ja kehittää?	
Vaikeakulkuinen reitti	24
Uusi kulkuyhteys	26
Epämiellyttävä paikka	28
Kunnostusta kaipaava paikka	30
Tänne tarvitaan lisää...	31
Tässä haluaisin päästä veden äärelle	32
Uusi ehdotus tai kehittämisidea	34
Miten kehittäiset alueen palveluita?	
Täällä tarvitaan lisää yleisten alueiden palveluita	36
Uusia julkisia tai yksityisiä palveluita	37
Minkälainen Vartiokylänlahti voisi olla tulevaisuudessa?	
Minkälainen asuinalue tulevaisuuden Puotilanranta voisi olla?	38
Minkälainen asuinalue tulevaisuuden Rastilanranta voisi olla?	40
Minkälainen asuinalue tulevaisuuden Puotilan kartanon alue voisi olla?	42
Luonnonympäristö	
Luontoelämyksiä tarjoava paikka	44
Tältä paikalta voisi avata näkymiä ympäröivään maisemaan	46
Luonnonympäristö jolle toivon toimenpiteitä	47
Luonnonympäristö jonka toivoisin säilyvän	48
Sana on vapaa	50
Karttayhdistelmä	52
Kuvakaappaukset karttakyselystä	53

Vartiokylänlahden karttakysely

Kysely oli osa Vartiokylänlahden suunnitteluperiaatteiden osallistumis- ja arviointisuunnitelmaa ja siitä kerrottiin suunnitelma-aineiston lisäksi kaupungin some-kanavilla sekä kevään yleisötilaisuuksissa: Uutta Itä-Helsinkiä -tilaisuudessa 15.3.2019 sekä suunnittelupäivystyksissä 9.4.2019 Rastilan kartanolla ja 25.4.2019 Puotilan kartanolla.

Kysely oli avoinna 15.3.-26.4.2019 osoitteessa app.maptionnaire.com/fi/5467 (lyhytosoite <http://bit.ly/vartiokylänlahti>). Kysely toteutettiin Mapi-ta Oy:n Maptionnaire-sovelluksella.

Kyselyn tavoitteena oli saada paikallistietoa alueesta sekä kerätä asukkaiden mielipiteitä alueen tulevaisuudesta Vartiokylänlahden suunnitteluperiaatteita varten.

Vastauksia tullaan käyttämään myös laadittaessa alueelle ympäristön kehittämissuunnitelmaa, joka ohjaa viheralueiden ja katujen kehittämistä ja hoitoa.

Vastauksia saatiin runsaasti; vastaajien lukumäärä oli 650 kpl. Yksittäisiä karttavastauksia saatiin 7564 kpl ja avovastauksia yli 900 kpl.

Valokuvat: Sanna Meriläinen

Millainen on sinun Vartiokylänlahtesi ja millainen se voisi olla tulevaisuudessa? Mitkä ovat lempipaikkosi? Entä miten aluetta voisi kehittää ja parantaa?

Vartiokylänlahden suunnitteluperiaatteiden karttakysely

Millainen on sinun Vartiokylänlahtesi ja millainen se voisi olla tulevaisuudessa? Mitkä ovat lempipaikkosi? Entä miten aluetta voisi kehittää ja parantaa?

Puotilanrantaan, Rastilanrantaan ja myöhemmin Rastilan kartanon alueelle (kartassa sinisellä merkityt alueet) suunnitellaan uusia merellisiä asuinalueita metroasemien läheisyyteen. Samalla parannetaan koko lahden alueen yhteyksiä kävelijöille, pyöräilijöille ja ulkoilijoille ja kehitetään alueen viheralueita ja palveluita.

Tämä kysely on osa Vartiokylänlahden suunnitteluperiaatteita, joita tehdään 2019-2020. Periaatteiden pohjalta alueelle laaditaan kaavarunko sekä myöhemmin asemakaavoja ja ympäristön kehittämissuunnitelmia, jotka ohjaavat alueen rakentamista, viheralueiden ja katujen kehittämistä, korjausta ja hoitoa.

Vastauksia toivotaan kaikilta Vartiokylänlahdella ja sen ympäristössä liikkuvilta ja aikaansa viettäviltä kaupunkilaisilta – niin asukkailta, työntekijöiltä kuin muilta alueen tuntevilta.

Voit vastata tietokoneella tai mobiililaitteilla, mutta reittien piirtäminen on helpompaa tietokoneella. Huomioithan myös, että kysely toimii parhaiten päivitettyillä selainversioilla.

Kysely on avoinna 15.3.-26.4.2019.

Kaupunki hyödyntää kyselyn vastauksia uusien kaavoitus-, rakennus- ja kehittämishankkeiden suunnittelussa. Vastauksia muokataan niin, ettei yksittäistä vastaajaa voi tunnistaa. Kyselyn vastaukset voidaan julkaista kaupungin kanavissa ja avoimena datana. Avovastauksista poistetaan tarvittaessa loukkaavat tai muutoin kielenkäytöltään törkeät kommentit.

Kyselyyn vastaaminen vie vain hetken aikaa! Kaikkiin kysymyksiin ei tarvitse vastata. Kysely aloitetaan punaisesta nuolipainikkeesta tämän palstan alareunassa. Kyselyn rakenne:

1. Kerro itsestäsi
2. Parasta Vartiokylänlahdella!
3. Mitä alueella pitäisi korjata ja kehittää?
4. Miten kehittäisit alueen palveluita?
5. Minkälainen Vartiokylänlahti voisi olla tulevaisuudessa?
6. Luonnonympäristö
7. Vaikuta Vartiokylänlahden tulevaisuuteen
8. Kiitos vastauksesta!

Lisätietoa kyselystä:

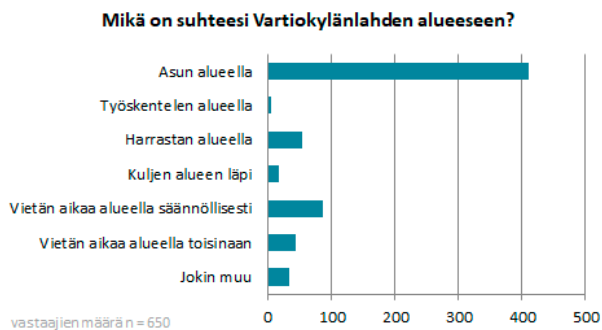
Sanna Meriläinen / sanna.merilainen@hel.fi / 09-310 21154

Rekisteriselosteen voit lukea [täältä](#).

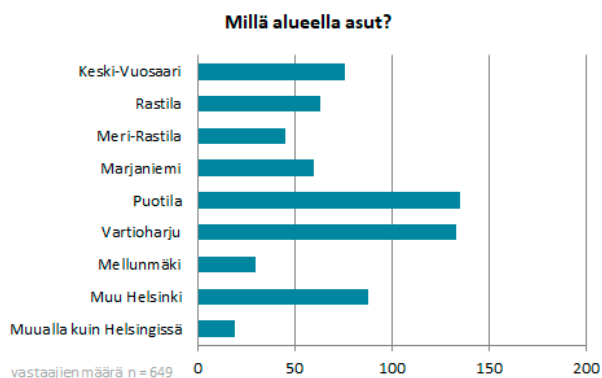
Ote kyselyn aloitussivusta ja kyselyn rakenne

Vastaajat

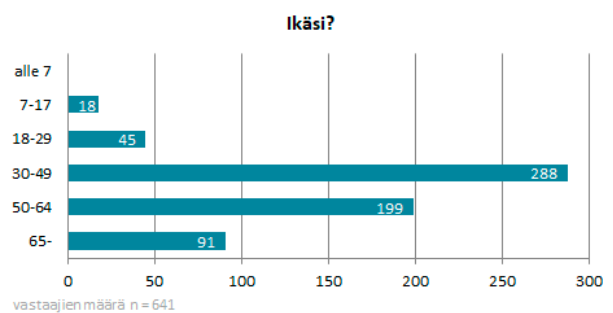
Suurin osa (63%) vastaajista asuu Vartiokylänlahden läheisyydessä. Osa harrastaa tai viettää aikaa alueella muuten. Vartiokylänlahti painottuu vapaa-ajan alueena, työpaikkoja tai läpikulkua alueen kautta on vain vähän.



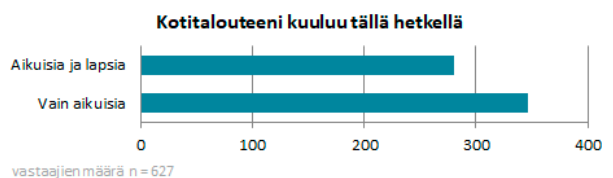
Vastaajissa korostuvat asukasmääriin nähden Puotilan ja Vartioharjun asukkaat (yht. 41%), mutta vastauksia tuli kaikkialta lähialueilta ja myös muualta Helsingistä. Vartiokylänlahti on tärkeä viher- ja virkistysalue koko lähialueelle.



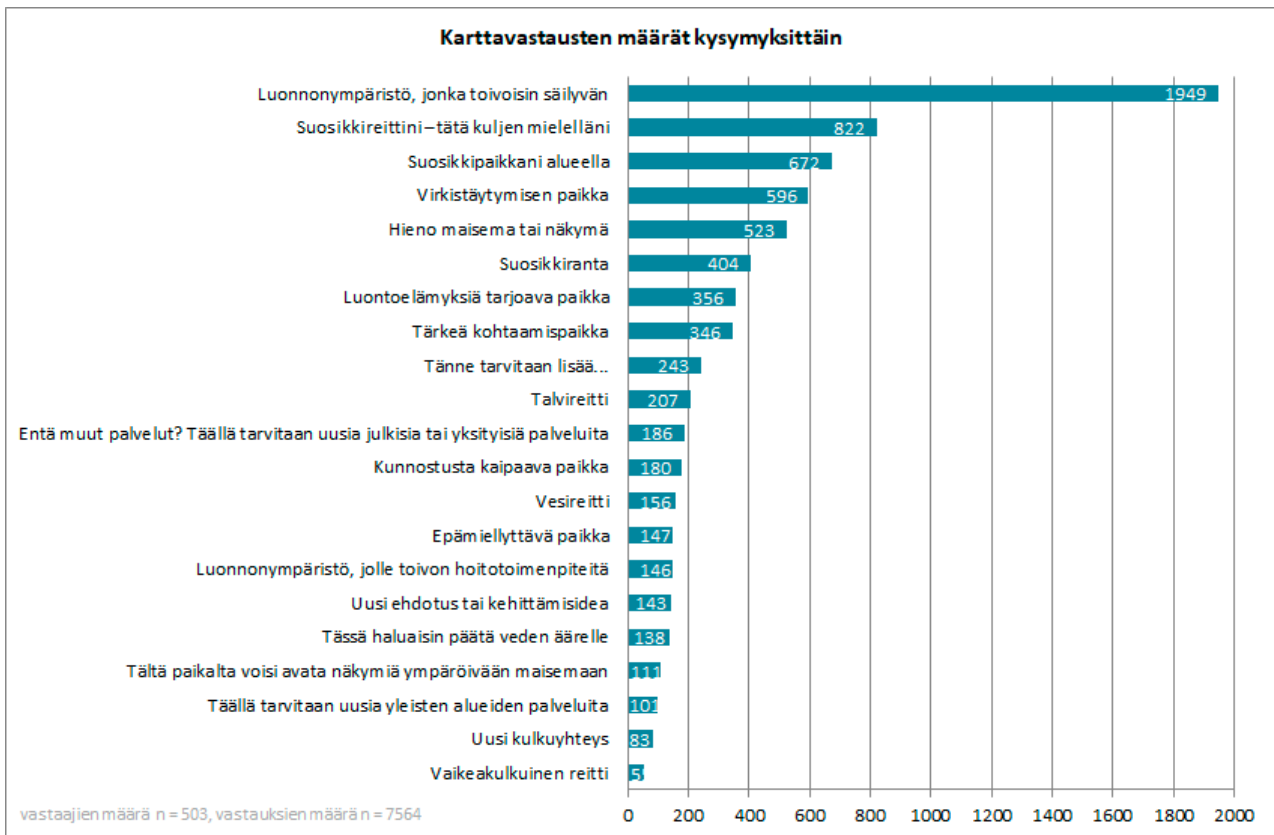
Suurin vastaajaryhmä ovat 30-49-vuotiaat (45%). Vastauksissa korostuvat työikäiset, mutta mukana on vastauksia myös lapsilta, nuorilta ja eläkeikäisiltä.



Vastaajat jakautuvat melko tasaisesti lapsiperheisiin ja aikuistalouksiin.



Yhteensä 7564 karttamerkintää



Eniten vastattiin kysymykseen säilytettävistä luonnonympäristöistä sekä suosikkireiteistä ja suosikkipaikoista. Myös avokysymyksiin, joissa kysyttiin millaisia tulevaisuuden asuinalueet Lahden ympärillä voisivat olla, tuli runsaasti vastauksia.

Parasta Vartiokylänlahdella: Suosikkipaikkani alueella

Suosikkipaikkoja on tiheästi koko lahden alueella. Erityisesti korostuvat harrastuspaikat, mm. venesatamat, viljelypalstat, uimarannat ja kuntoilu-paikat.

Toisaalta tihentyminä erottuvat luontokohteet ja luontoretkeilyn taukopaikat: Linnavuori, ”pirunpelto” eli muinaisranta, rantakalliot ja näköalapaikat mutta myös rantakahvila Leppäniemessä sekä kartanoiden kahvilat.

”Linnavuori. Upea paikka. Historiallinen paikka, juoksuhautoja ja muinaislinnan paikka. Sieltä näkee kauas - olisi tavallaan kiva nähdä vielä kauemmas, koko Vartsikanlahti. Mutta en haluaisi muuttaa paikkaa liian puistomaiseksi. Lasten kanssa löydetään sieltä aina mustikoita ja metsämansikoita, mikä on huikeaa.”

A Linnavuori

B liikuntapaikka

C Leppäniemen venesatama ja kahvila

D Puotilan kartano ja uimaranta

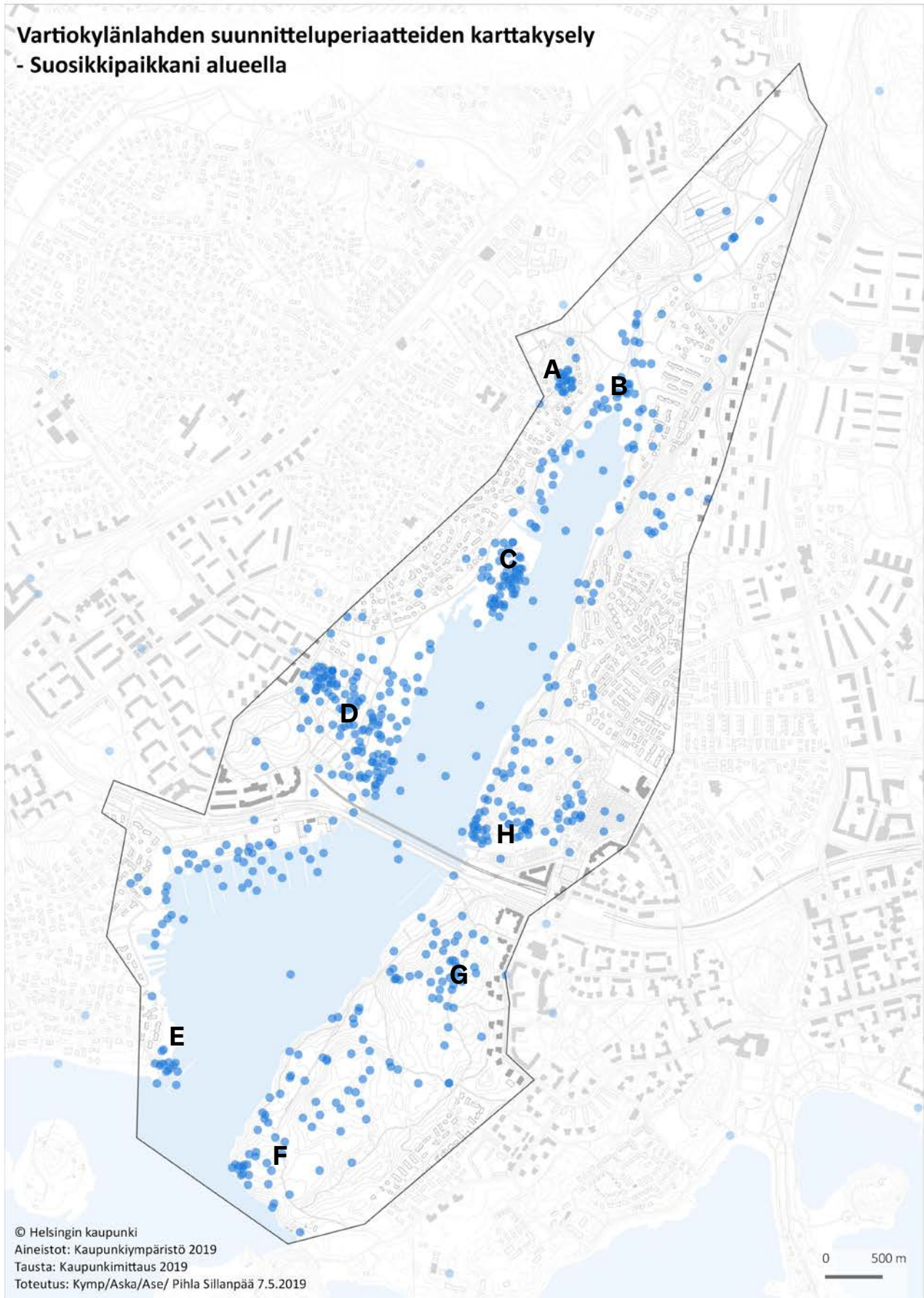
E Koivuniemi

F Meri-Rastilan metsä ja rantakalliot

G Metsän pohjoisosa ja muinaisranta

H Rastilan kartano ja uimaranta

Vartiokylänlahden suunnitteluperiaatteiden karttakysely - Suosikkipaikkani alueella



Suosikkireittini

Reittien suuri määrä kertoo alueen runsaasta käytöstä. Lahti tarjoaa mahdollisuuden kiertää pitkä lenkki merenrantaa pitkin palaamatta samaa reittiä takaisin ja nähdä vaihteleva lahdimaisema eri puolilta. Toinen lenkki muodostuu Meri-Rastilaan.

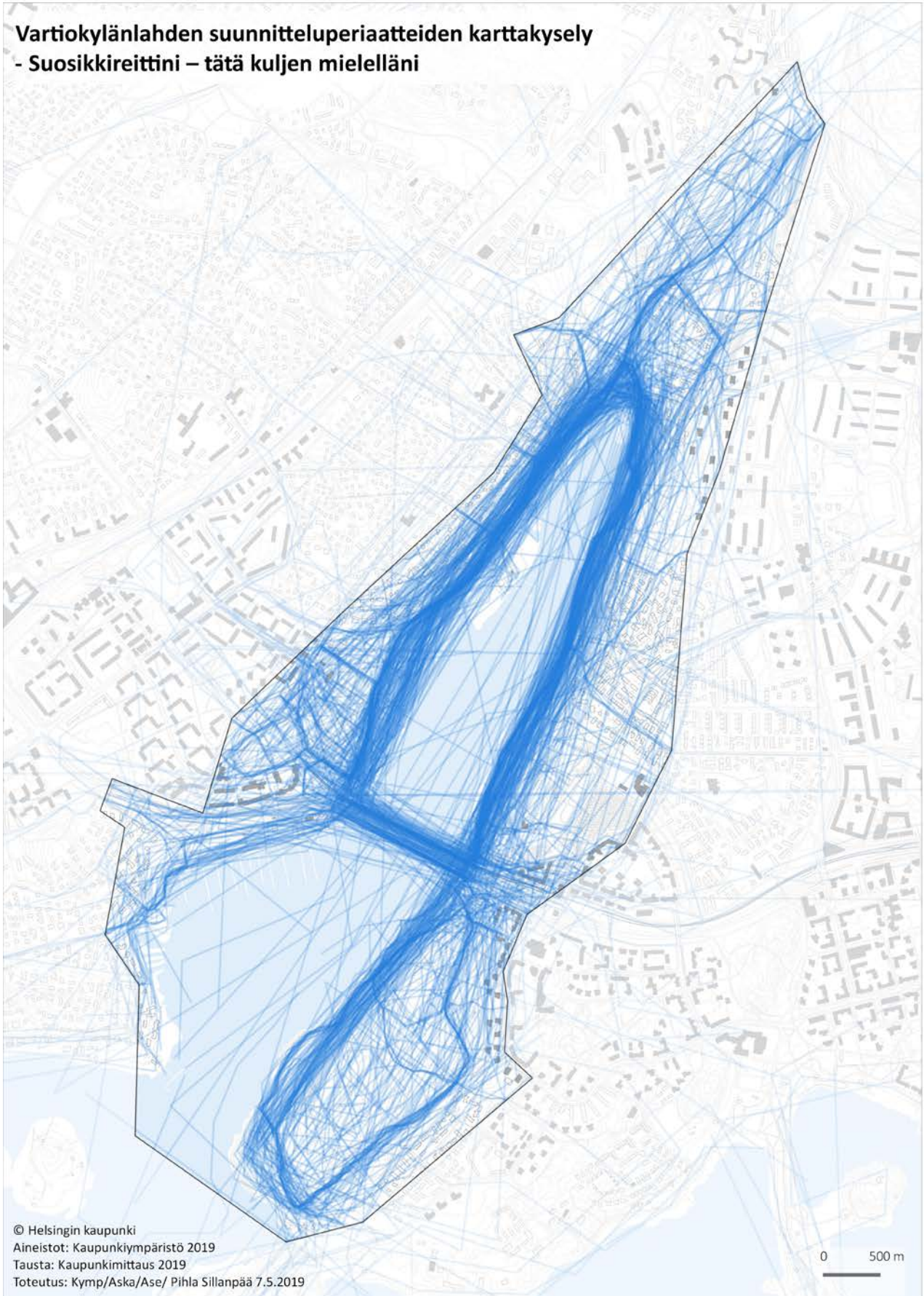
Reitit jatkuvat lahdelta Broändaan ja Mustavuoreen ja toisaalta Meri-Rastilan metsään.

Vartiokylänlahdelle saavutaan joka puolelta lähikaupunginosista. Puotilan puolella saapumisreitit ovat selviä, Rastilan puolella hajaantuneempia. Leirintäalue muodostaa saapumiselle esteen Rastilasta päin.

”Reitissä on hyvää se, että se kulkee osin hiekkatietä pitkin ja sen reunoilla on luonnonvaraista kasvustoa. On kiva tunnistaa kukkivia kasveja reitin varrelta.”

”Vartiokylänlahden lenkki on itäinen Töölölahti, jossa on kiva lenkkeillä kavereiden kanssa”

Vartiokylänlahden suunnitteluperiaatteiden karttakysely
- Suosikkireittini – tätä kuljen mielelläni



Virkistäytymisen paikka

Virkistämisen paikoiksi koetaan erityisesti uimarannat ja metsässä kulkevat reitit. Paljon merkintöjä on myös Meri-Rastilan metsäalueella.

Erot suosikkipaikoiksi merkittyihin ovat pieniä, virkistäytymisen paikoissa korostuvat toisaalta rannat ja metsät.

Monet maininnoista korostavat koko lahden kiertämisen merkityksellisyyttä yksittäisen paikan sijasta.

”ulkoilureittini kulkee marjaniemestä vartiokylän lahden rannalla - lahden ympäri, joskus vuosaaren rannoille, joskus sillan yli takaisin marjaniemeen. Meren lähellä kulkeava kevyen liikenteen reitti onkin tärkeä henkireikä alueelle”

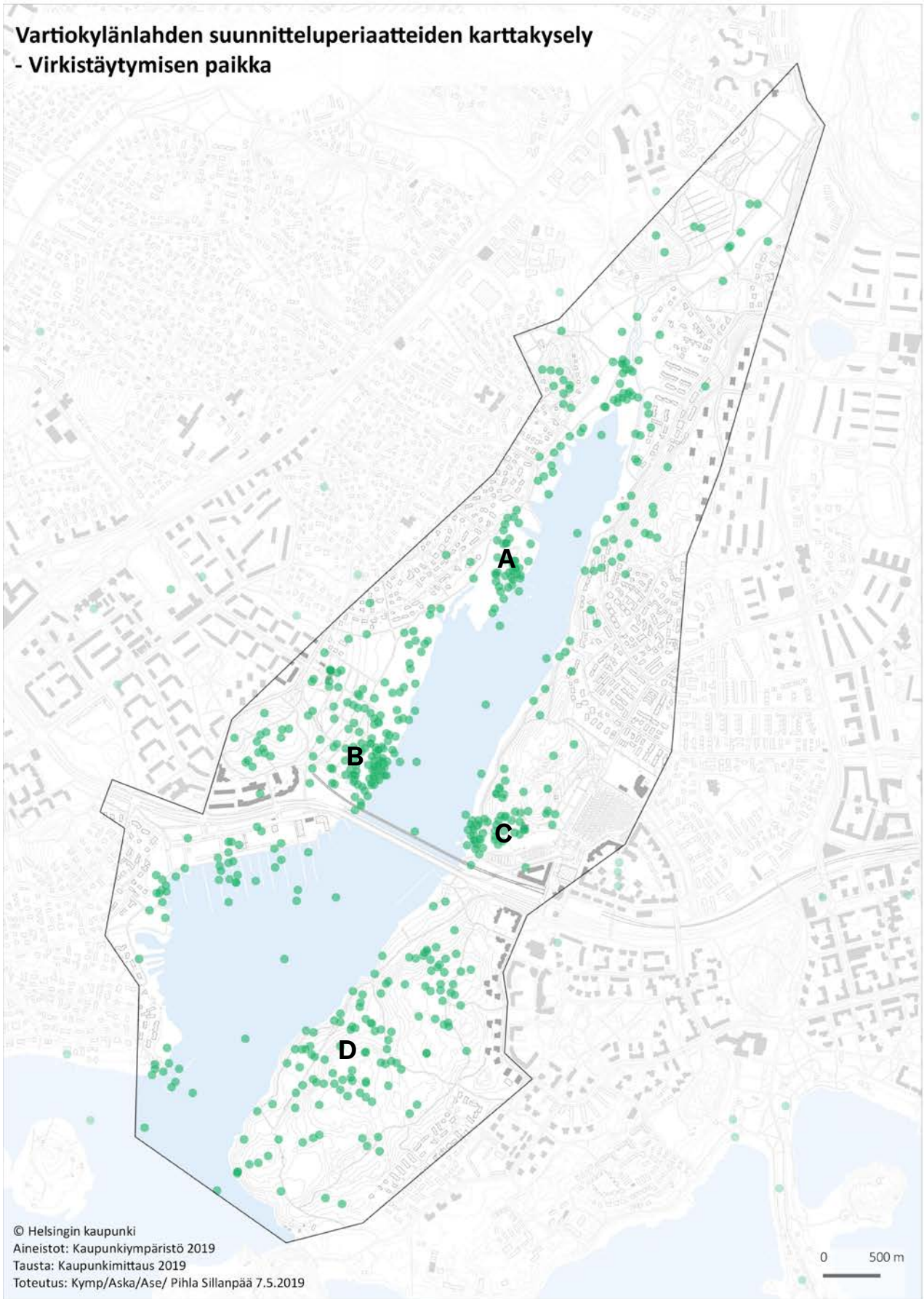
A Leppäniemen venesatama ja kahvila

B Puotilan palstat ja uimaranta

C Rastilan kartano ja uimaranta

D Meri-Rastilan metsä

**Vartiokylänlahden suunnitteluperiaatteiden karttakysely
- Virkistytymisen paikka**



© Helsingin kaupunki
Aineistot: Kaupunkiympäristö 2019
Tausta: Kaupunkimittaus 2019
Toteutus: Kymp/Aska/Ase/ Pihla Sillanpää 7.5.2019

0 500 m

Hieno maisema tai näkymä

Pitkät näkymät rannoilta merelle korostuvat vastauksissa.

Vanttikalliolle ja Linnavuorelle kiivettään myös katselemaan ympäröivää maisemaa korkeammalta. Puotilan kartanolta avautuu tärkeä näkymä Vartiokylänlahdelle.

Meri-Rastilan lounaiskärjestä aukeaa näkymä Vartiosaareen ja kauemmas Itäiseen saaristoon.

Erityisesti ilta-auringon puoli houkuttelee oleskeluun: *”Rantakalliolla auringonlasku <3”*

A Linnavuori

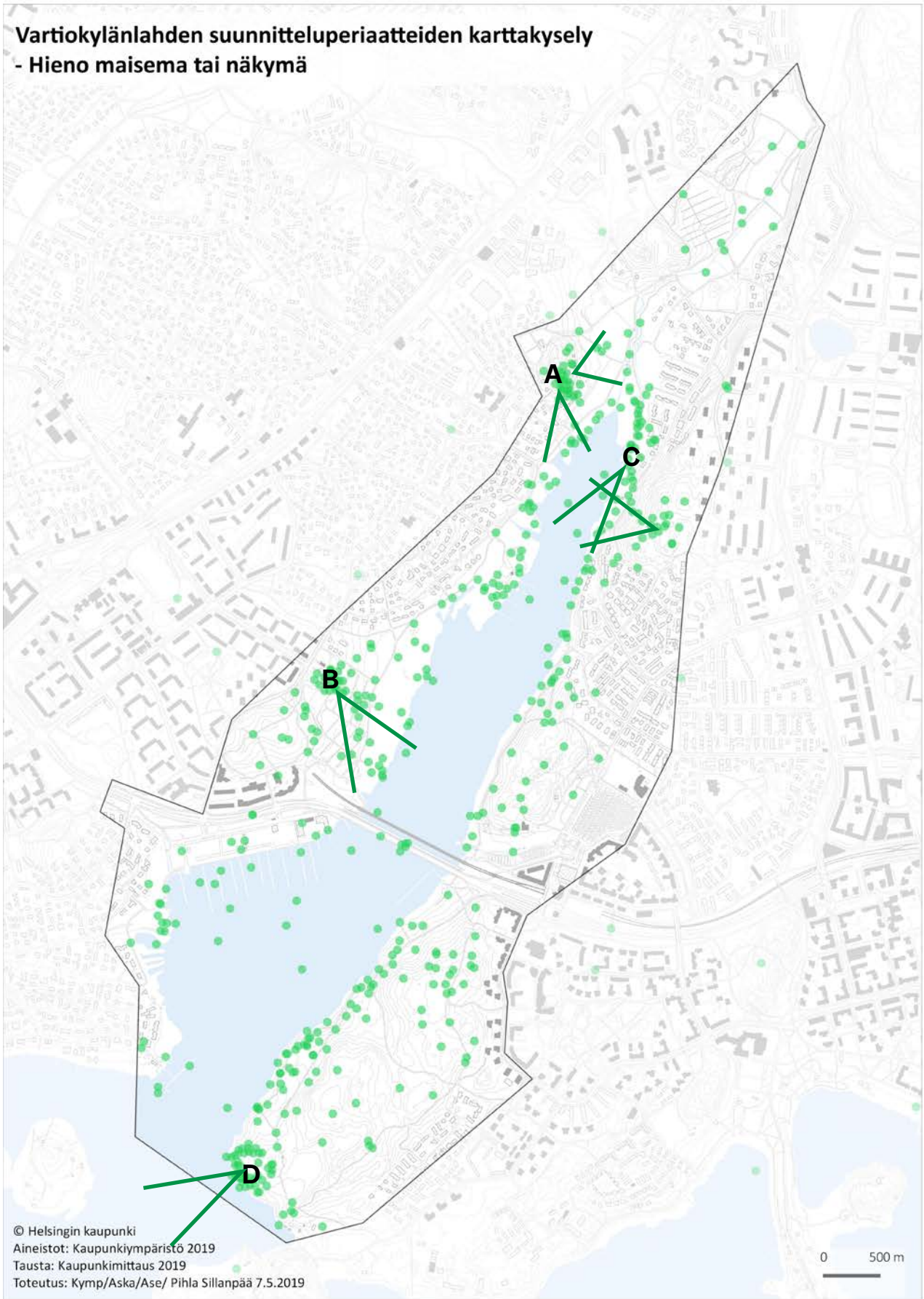
B Puotilan kartanon piha

C Vanttikallio ja tulvavallin päältä aukeava näkymä

D Meri-Rastilan lounaiskärki



Vartiokylänlahden suunnitteluperiaatteiden karttakysely
- Hieno maisema tai näkymä



© Helsingin kaupunki
Aineistot: Kaupunkiympäristö 2019
Tausta: Kaupunkimittaus 2019
Toteutus: Kymp/Aska/Ase/ Pihla Sillanpää 7.5.2019

Tärkeä kohtaamispaikka

Kohtaamispaikat sijaitsevat palveluiden äärellä: kahviloissa ja uimarannoilla, koirapuistossa, viljelypalstoilla sekä Puotilan venesatamassa.

”Palstat ja uimaranta ovat tärkeitä puotilalaisten yhteisöllisyyden paikkoja. Kuten kartanokin.”

”Ystäviä tapaan kasvimaalla. Vanha äitini ulkoilee siellä kesäisin.”

”Rastilan kartanon toiminta on uudessa nousussa! Alueen tärkeä ja kaikille avoin kohtaamispaikka. Kulttuuritapahtumia, live-esiintymistä tyylillä.”

A Leppäniemen venesatama ja kahvila


B Puotilan kartano ja palstat

C Puotilan uimaranta

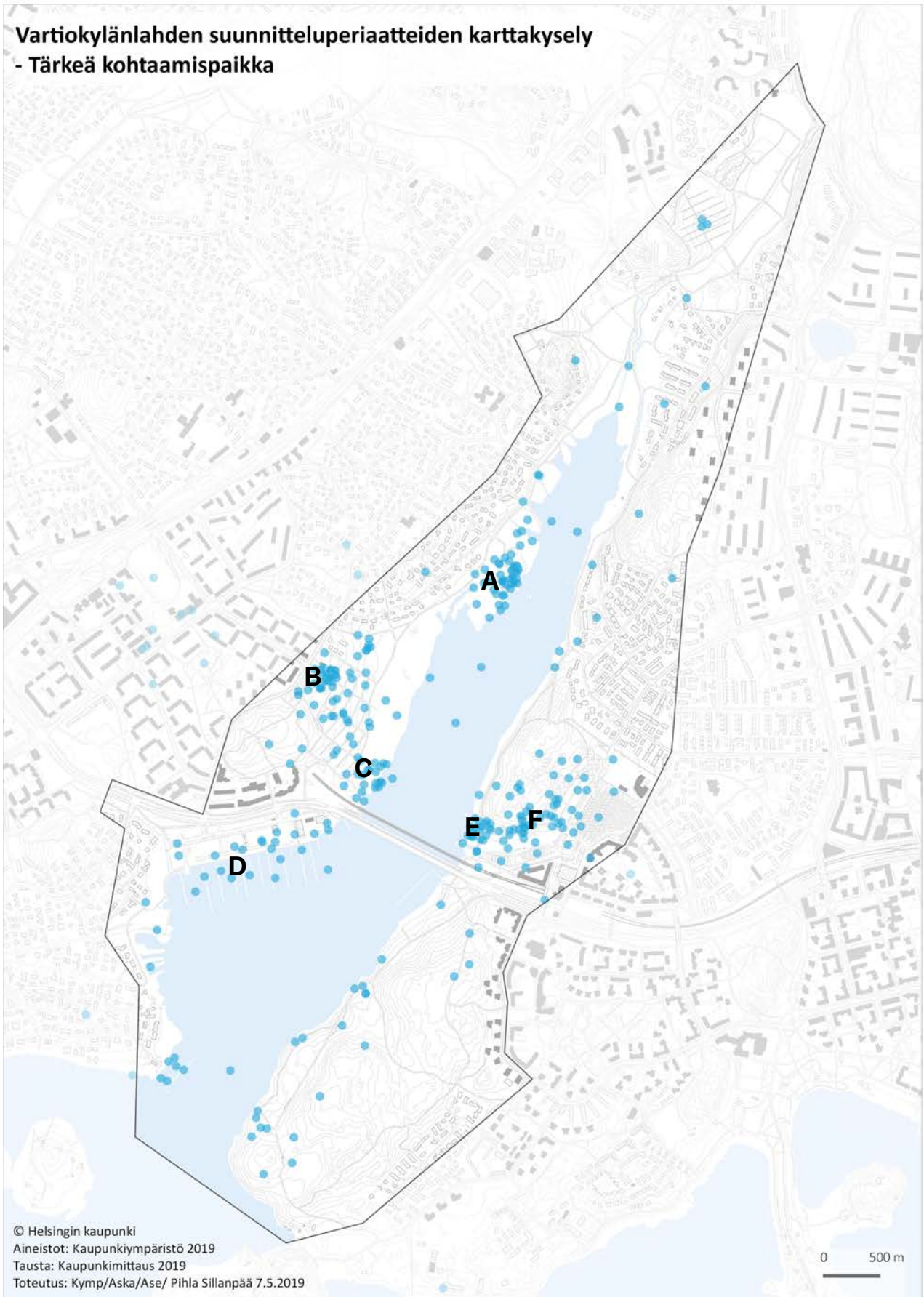
D Puotilan venesatama

E Rastilan uimaranta

F Rastilan kartano ja leirintäalue



Vartiokylänlahden suunnitteluperiaatteiden karttakysely
- Tärkeä kohtaamispaikka



Suosikkiranta

Hiekkarannat lahden molemmin puolin ovat suosittuja, mutta myös Meri-Rastilassa pääsee hyvin veden äärelle. Lahden pohjukassa rannalle ei ole yhtä helppoa pääsyä.

Rastilan talviuintipaikka mahdollistaa ympärivuotisen käytön.

Venesatamat Leppäniemessä ja Puotilanrannassa ovat paikkoja, joista lähdetään vesille ja joissa meri on läsnä myös niille, joilla ei ole omaa venettä.

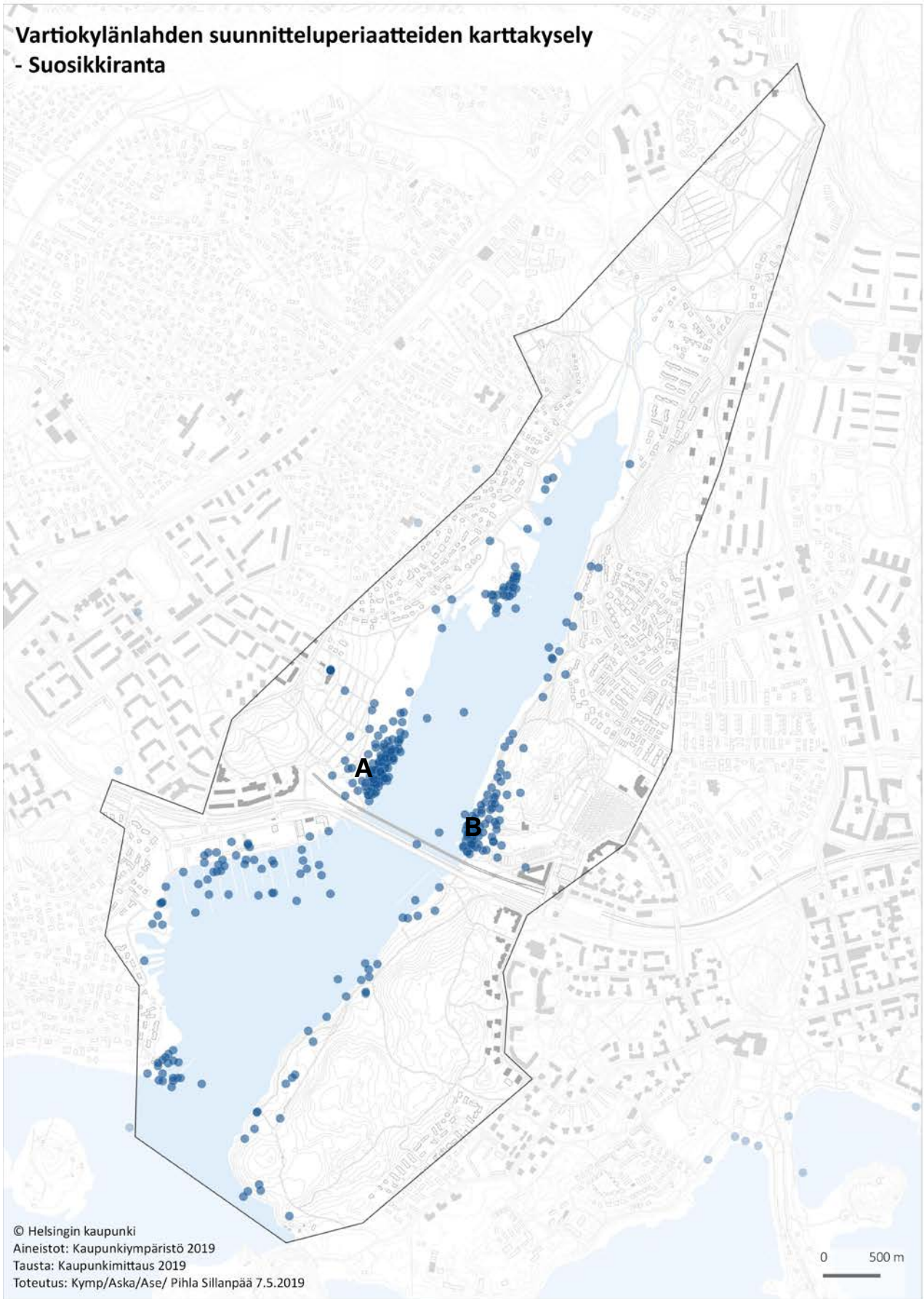
”Aurinkolahden jälkeen Helsingin paras ranta. Täällä tosin vesi on lämpimämpää.”

*”Ihana ”salainen” luonnonranta”
[merkintä Rastilanrannassa]*

A Puotilan uimaranta

B Rastilan uimaranta

Vartiokylänlahden suunnitteluperiaatteiden karttakysely - Suosikkiranta



© Helsingin kaupunki
Aineistot: Kaupunkiympäristö 2019
Tausta: Kaupunkimittaus 2019
Toteutus: Kymp/Aska/Ase/ Pihla Sillanpää 7.5.2019

0 500 m

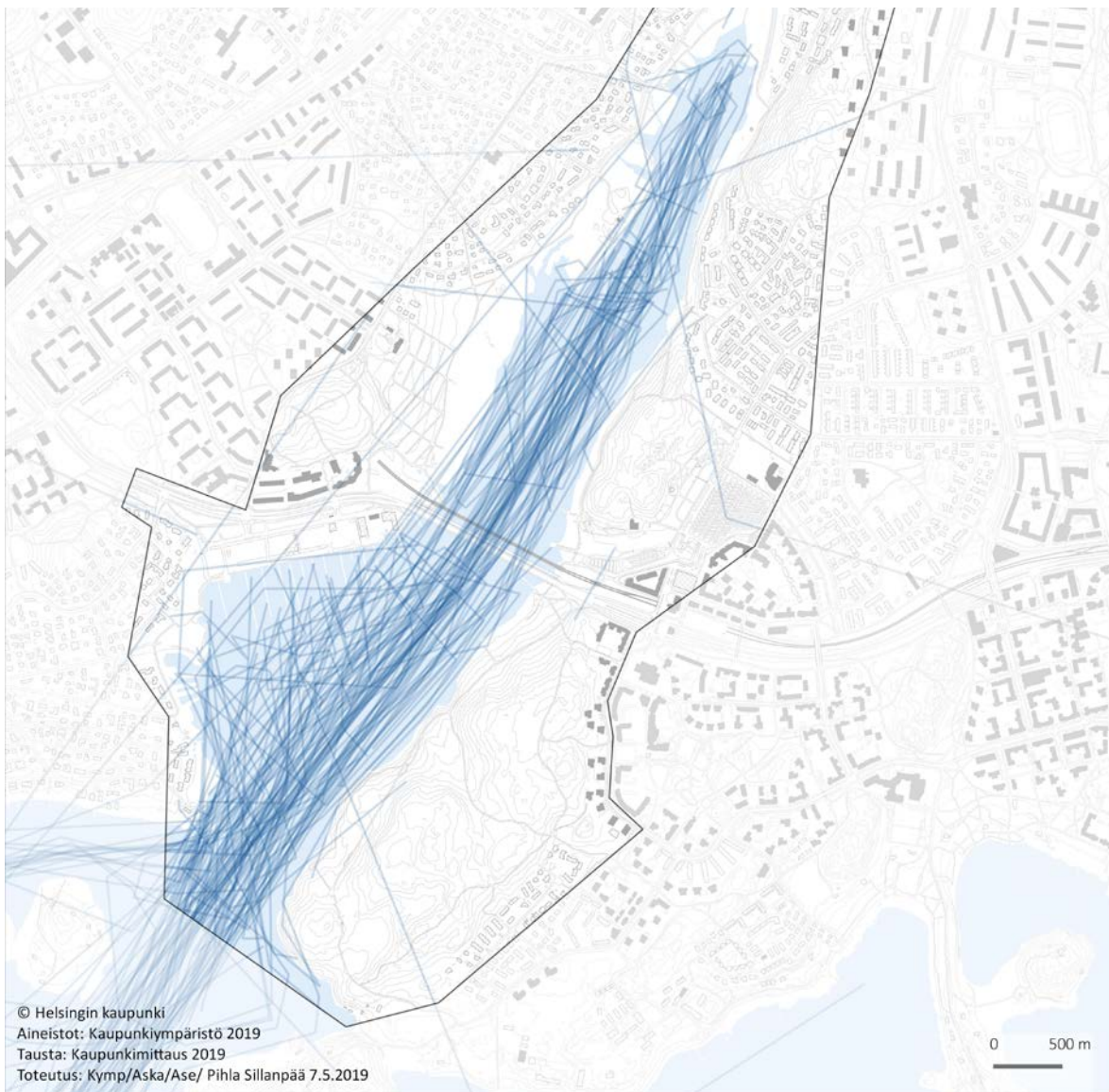
Vesireitit

Venesatamia on Puotilan lisäksi myös sillan pohjoispuolella. Veneilyn ohella alueella suppaillaan ja melotaan.

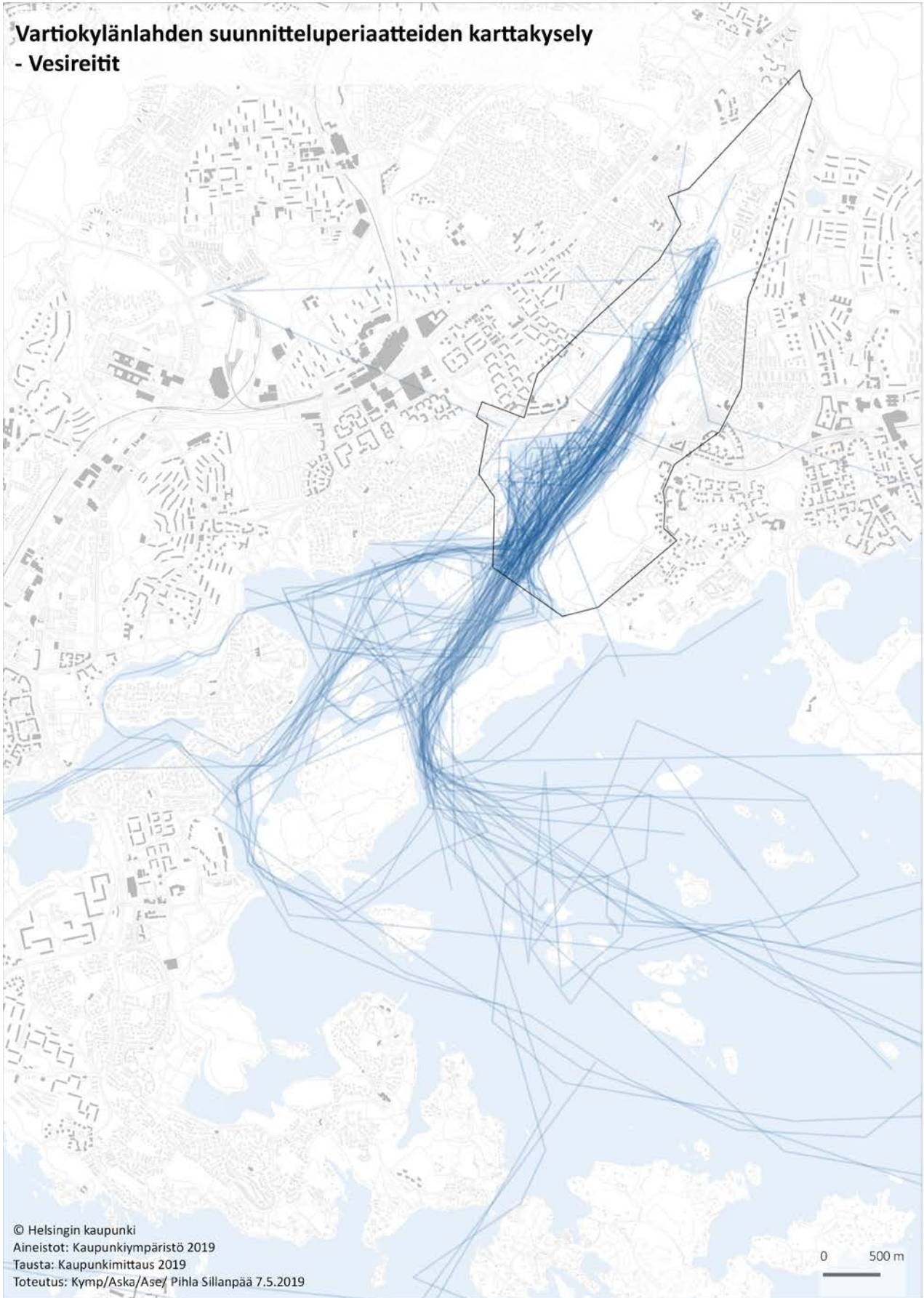
Vesibusseja kaivataan, samoin soutuveineitä, jotta kaikilla olisi mahdollisuus päästä vesille.

Piirretyt reitit kiertävät lähisaaria ja lahtia tiiviinä verkostona ja jatkuvat pääväylille keskustaan ja Kaunissaareen asti.

”Melontareittejä itään ja länteen, päivälenkkejä ja pidempiä Hankoon ja Vitolahdelle asti”



**Vartiokylänlahden suunnitteluperiaatteiden karttakysely
- Vesireitit**



© Helsingin kaupunki
Aineistot: Kaupunkiympäristö 2019
Tausta: Kaupunkimittaus 2019
Toteutus: Kymp/Aska/Ase/ Pihla Sillanpää 7.5.2019

0 500 m

Talvireitit

Alue on aktiivisessa käytössä ympäri vuoden. Jäällä kuljetaan talvisin lahden poikki mutta myös kauemmas Vartiosaareen asti.

Retkiluistelurata mainitaan useasti, se on toteutettu aikaisempina vuosina jos jäätilanne sallii.

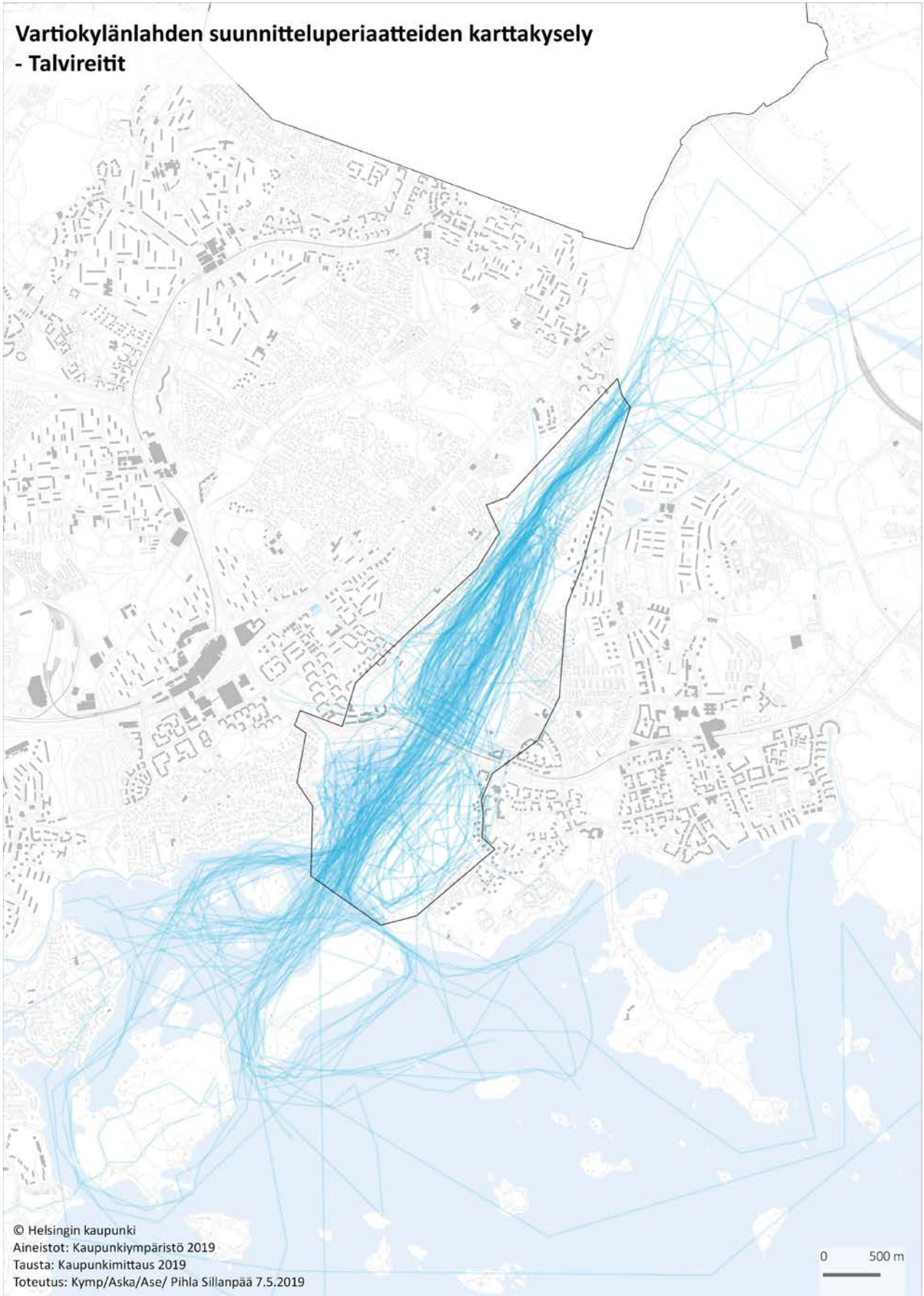
Hiihtolatuverkosto jatkuu merelle ja Mustavuorelle sekä Talosaareen asti.

”Talvella vietämme aikaa jäällä hiihtäen lasten kanssa. Lähtö tapahtuu Meridiaanin kahvilalta jonne on hyvä palata lohikeitolle, jos auki.”

”Yhteys jään kautta mukavempi kuin sillan kautta Puotilasta Rastilaan.”



Vartiokylänlahden suunnitteluperiaatteiden karttakysely - Talvireitit



Mitä alueella pitäisi korjata ja kehittää?

Vaikeakulkuiset reitit

Siltojen alittaminen ja ylittäminen sekä siirtyminen silloilta rantareiteille koetaan hankalaksi. Tähän on vaikuttanut myös siltatyömaa.

Venesataman reittejä ei pidetä houkuttelevina eikä turvallisina, alueelle kaivataan selkeämpää kävely- ja pyöräilyreittiä.

Ylläpidon puute, tulviminen ja jäätyminen puhuttavat erityisesti Puotilan ja Vartioharjun puoleisella matalalla rannalla.

A Vuosaaren sillan alitus Puotilan puolella

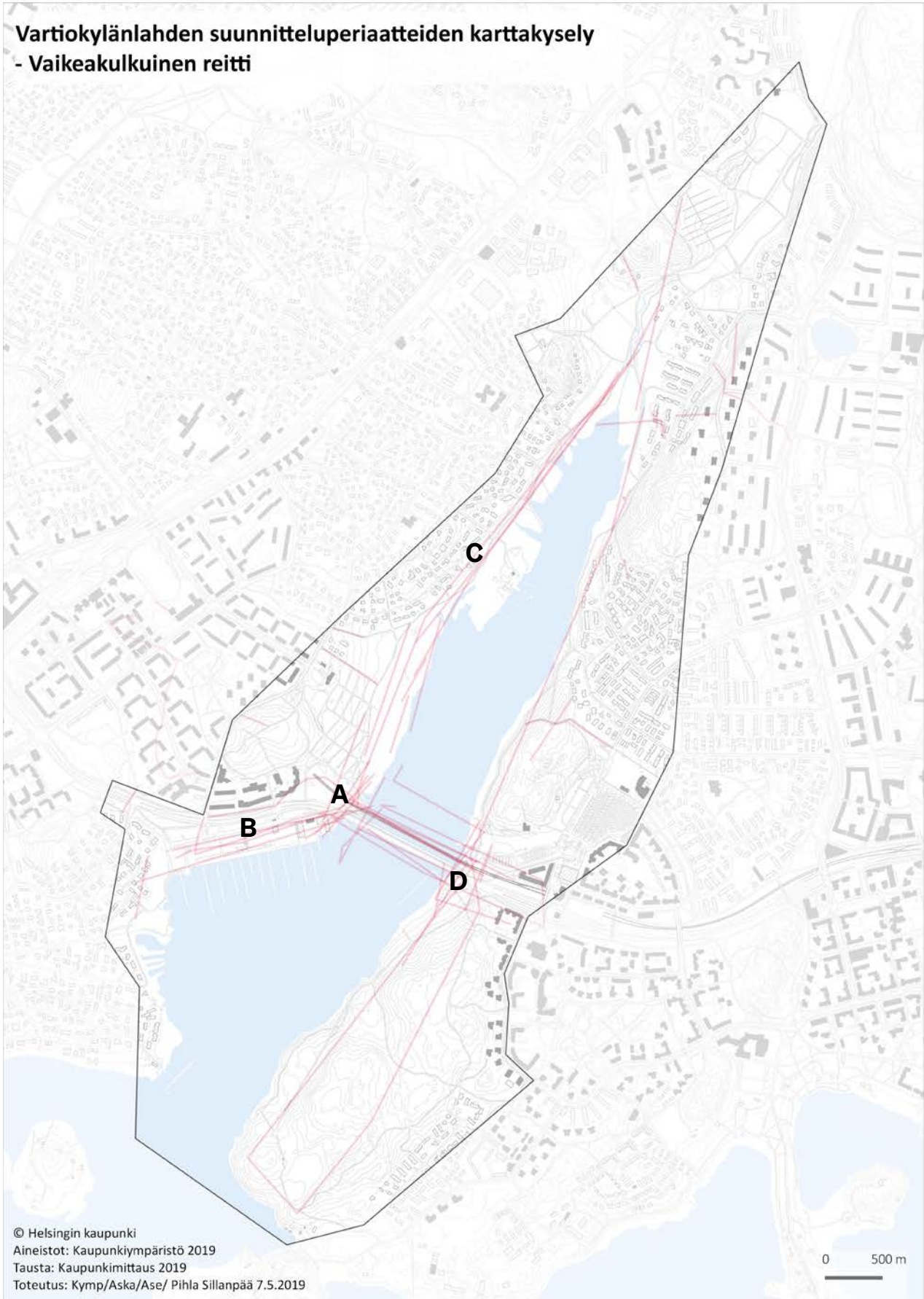
B Puotilan venesatama

C rantareitti

D Vuosaaren sillan alitus ja kulkuyhteydet Rastilan puolella



Vartiokylänlahden suunnitteluperiaatteiden karttakysely - Vaikeakulkuinen reitti



Uusi kulkuyhteys

Siltojen alitus ja yhtenäinen kulkureitti rannassa pitäisi saada toimivammaksi.

Puotilanrannan rantareitin kehittäminen nousee esille.

Yhteys Rastilasta leirintäalueen läpi parantaisi yhteyttä metroasemalle sekä merenrantaan.

Myös yhteys Itäväylän yli Mustapuronpuistoon mainitaan.

”Selkeämpi ja suorempi yhteys [Rastilan] kartanolle”

”Ennen leirintäalueen läpi pääsi sentään talvisin (reittitoive pyörälle ja kävellen)”

”Ramsinniemi ja rastilan ranta kulkuyhteys on jotenkin synkkä ja tukkoinen. Alueet voisi jotenkin liittää sulavammin yhteen, jolloin lenkkeilyreitit olisi yhtenäisiä.”

”Uudelta kevyenliikenteen sillalta ei tule portaita ollenkaan sillan alle, vaan joutuu kiertämään halutessaan hirveän mutkan.”

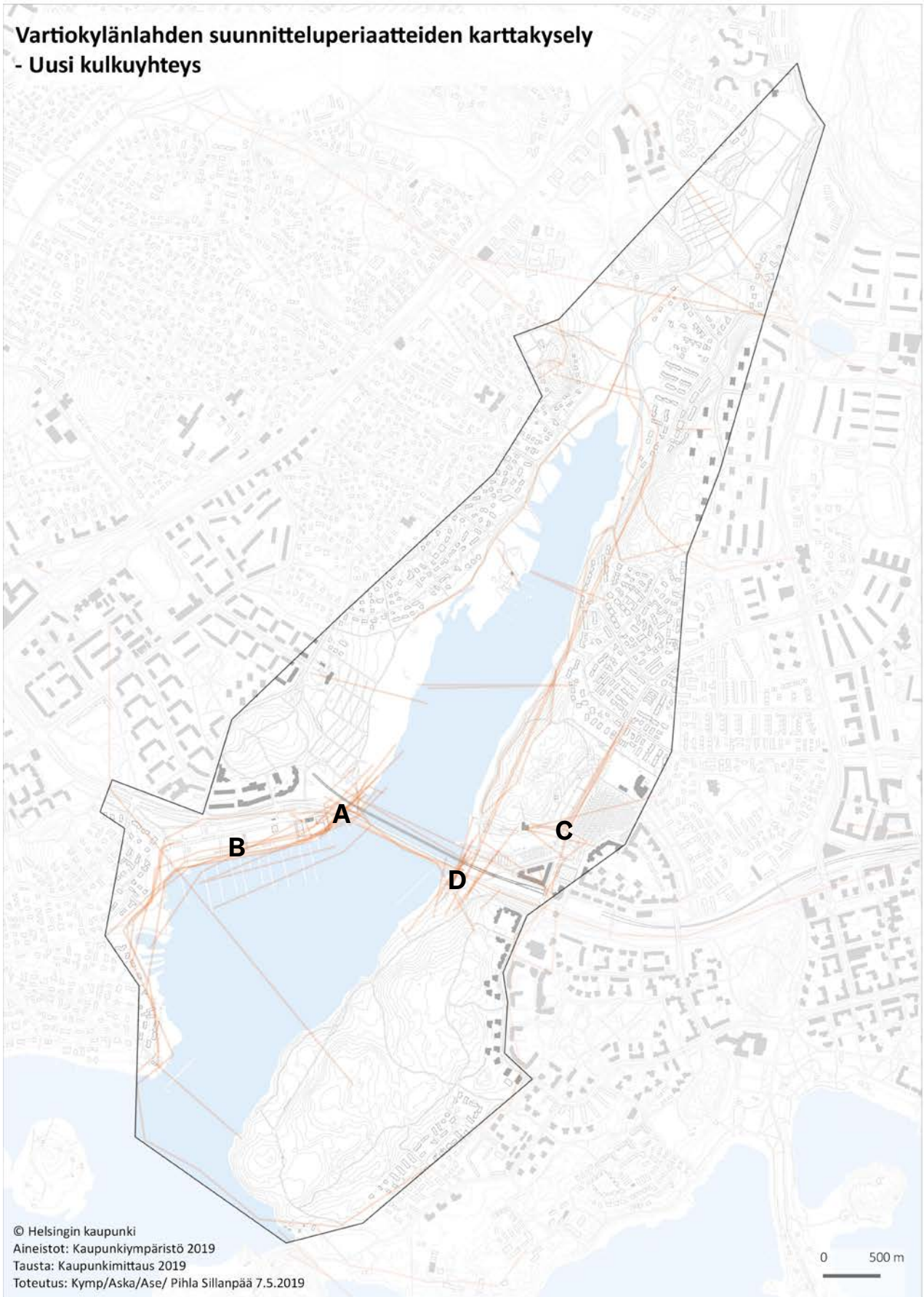
A Vuosaaren sillan alitus Puotilan puolella

B Puotilan venesatama

C läpikulkumahdollisuus leirintäalueella

D Vuosaaren sillan alitus ja kulkuyhteydet Rastilan puolella

Vartiokylänlahden suunnitteluperiaatteiden karttakysely - Uusi kulkuyhteys

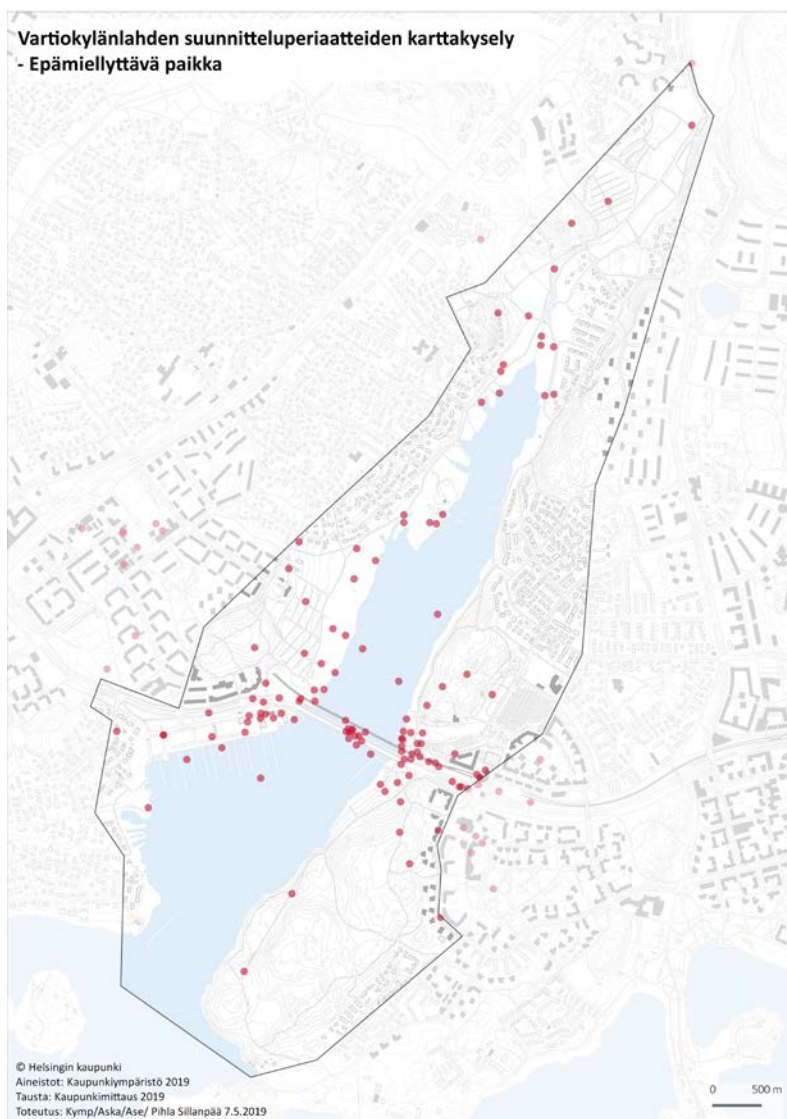


Epämiellyttävä paikka

Metroaseman lähistöllä, uimarannoilla ja Puotilan venesatamassa on epäsiistiksi koettuja paikkoja.

Sillan, Meripellontien ja Vuotien läheisyydessä liikenteen melu häiritsee.

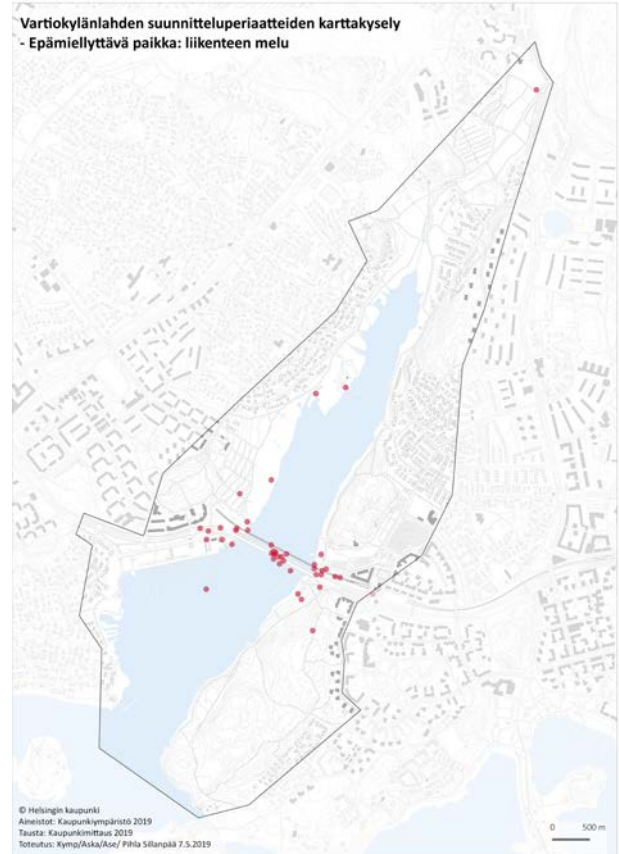
Sillan alikulut molemmin puolin koetaan epämiellyttäväksi. Turvattomiksi koettuja paikkoja on melko vähän, pääosin ne sijoittuvat Rastilan metroaseman liepeille.



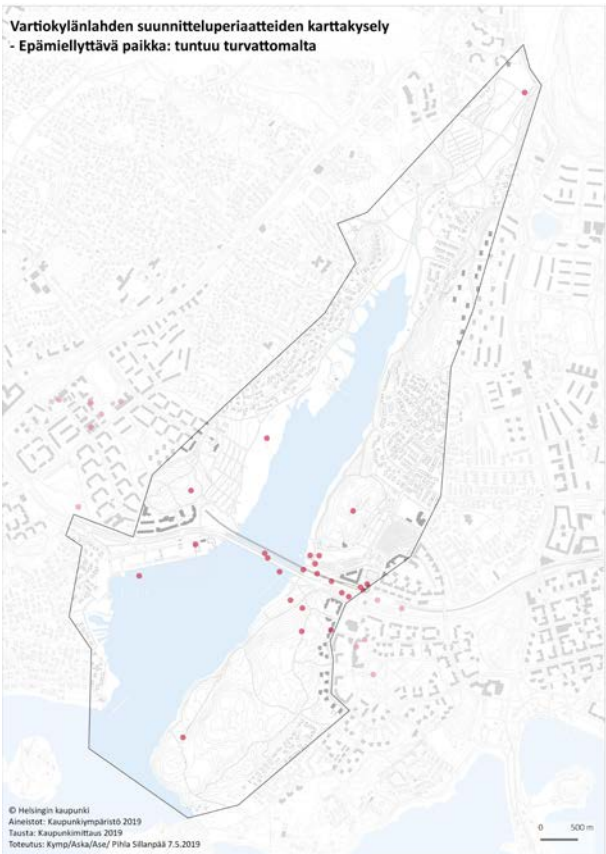
Epäsiisti ja roskainen paikka



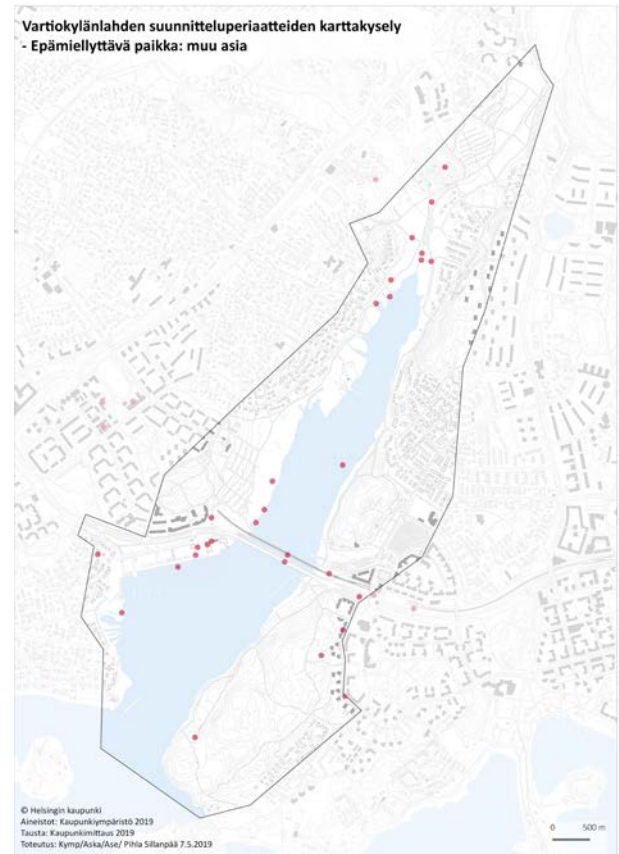
Liikenteen melu



Tuntuu turvattomalta



Muu asia



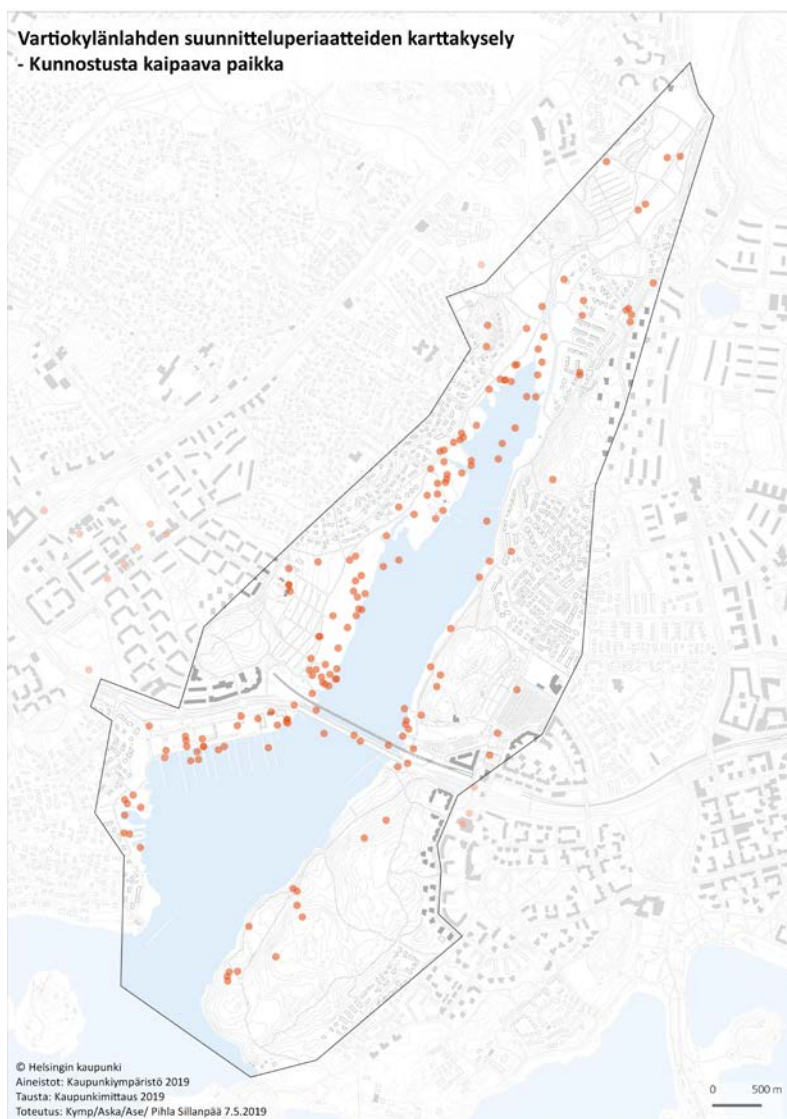
Kunnostusta kaipaava paikka

Merkintöjä koko rantaviivalla, erityisesti Puotilan puolella. Esille nousivat:

- Puotilan puolen rannalle kaivataan kunnostusta (puuston harvennusta/ ruoppausta, kaislikon niittoa)
- Lahdenpohjukan ruoppaus
- Venesataman siistiminen

- Uimarannan palvelujen ja siisteyden kohennus

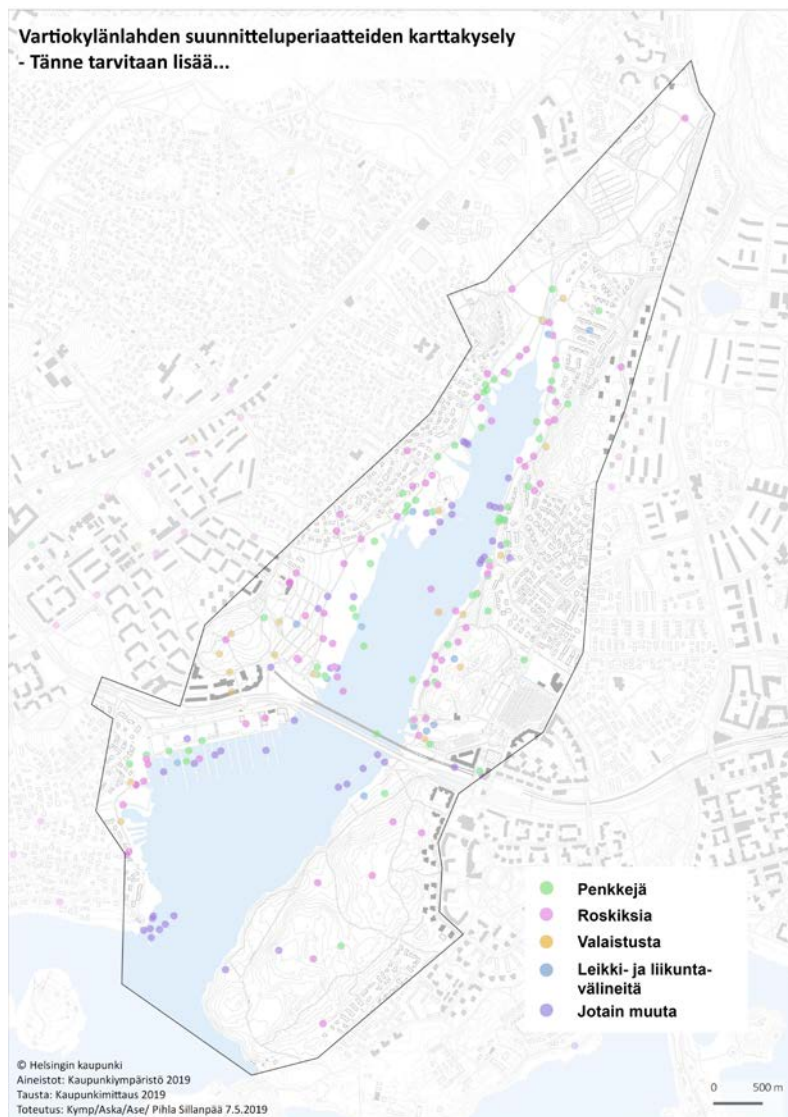
”Kulahtanut sisäpiirin alue matalassa pöheikössä [Leppäniemi]. Enpä ole huomannut ennen tätä kyselyä, että pöheikön takana on mattolaituri.”
”Nuotiopaikka on joskus epäsiisti ja sen ympäristö kulunut.”



Tänne tarvitaan lisää:

Poimintoja:

- Penkkejä rantareitin varrelle
- Roskiksia kävelyreittien varrelle
- Valaistusta metsäisiin paikkoihin
- Leikki- ja liikuntavälineitä
- uimarantojen tuntumaan
- Muuta: laitureille kameravalvontaa, jyrkkien reittien varrelle kaiteita, vanhuksille suunniteltuja liikuntavälineitä.



Tässä haluaisin päästä veden äärelle

Erityisesti Puotilan puoli korostuu, sekä Puotilanranta että sillan pohjoispuoli, jossa tällä hetkellä paljon kaislikkoa.

Lahdenpohjukkaan toivotaan laituria ja uimismahdollisuutta.

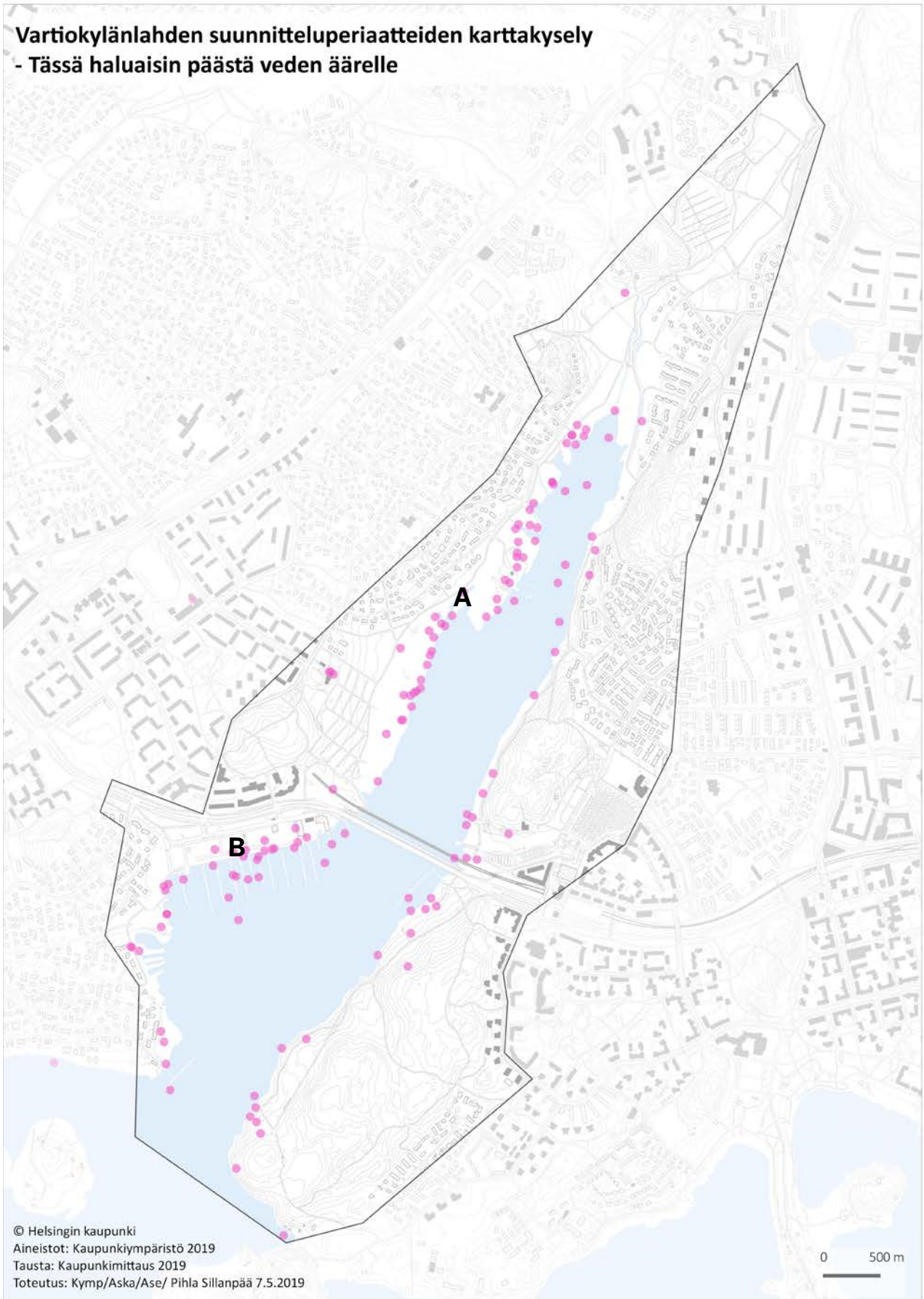
*”metsäuimapaikka ja kanoottiranta”
[Meri-Rastila]*

”Julkinen rantabulevardi, jossa urbaani beach sekä laituri, jossa voi kalastaa, päästä talvella luistelemaan... kahviloita, viihtymistä.. [Puotilanranta]”

A Puotilan ja Vartioharjun puoleinen ranta

B Puotilan venesatama

Vartiokylänlahden suunnitteluperiaatteiden karttakysely
- Tässä haluaisin päästä veden äärelle



© Helsingin kaupunki
Aineistot: Kaupunkiympäristö 2019
Tausta: Kaupunkimittaus 2019
Toteutus: Kymp/Aska/Ase/ Pihla Sillanpää 7.5.2019

0 500 m

Uusi ehdotus tai kehittämis-idea

Poimintoja:

”Vartiokylänlahden Rastilanpuoleinen rantaan tulisi perustaa luonnonmukainen hoidettu rantapuisto, joka säilyttäisi rannan puustoa ja tekisi ranta-alueesta viihtyisän ja miellyttävän kävely-alueen, josta pääsisi nauttimaan merestä ja näköalasta.”

”Lahdelle ei tarvita mitään muuta kuin kävelypolku. Ei kahvilaa, ei pompulinnaa, ei kioskia, ei mitään, mikä tuo sinne meluavia joukkoja.”

Esimerkkejä ehdotuksista:

A Tervaleppälehdon luonnonsuojelualue

B Sauna ja avanto

C Koirien uimapaikka

D Puutarhureiden iltasauna

E Puotilan uimarantaa voisi kehittää huomattavasti jatkossa. SUP/melon-tavuokraukselle tilat, uimalaituri ja pieni poukama melontaa/SUP-lautoja varten

F Vierasvenesatama

G Ei rakennuksia!

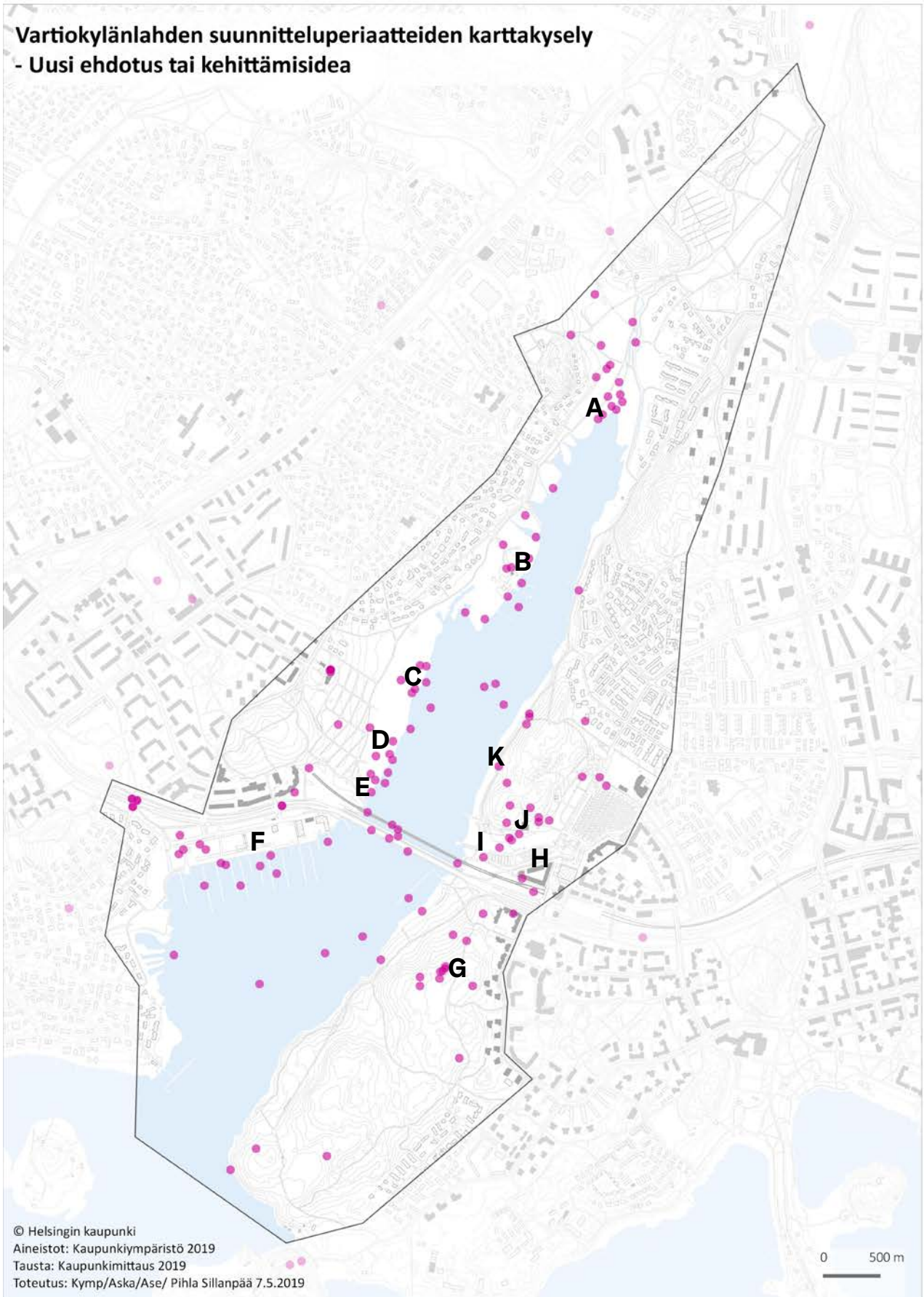
H Tornitalo metroaseman viereen

I Ulkokuntosali

J Niitty

K Helsingin talviuintikeskus

Vartiokylänlahden suunnitteluperiaatteiden karttakysely
- Uusi ehdotus tai kehittämisidea

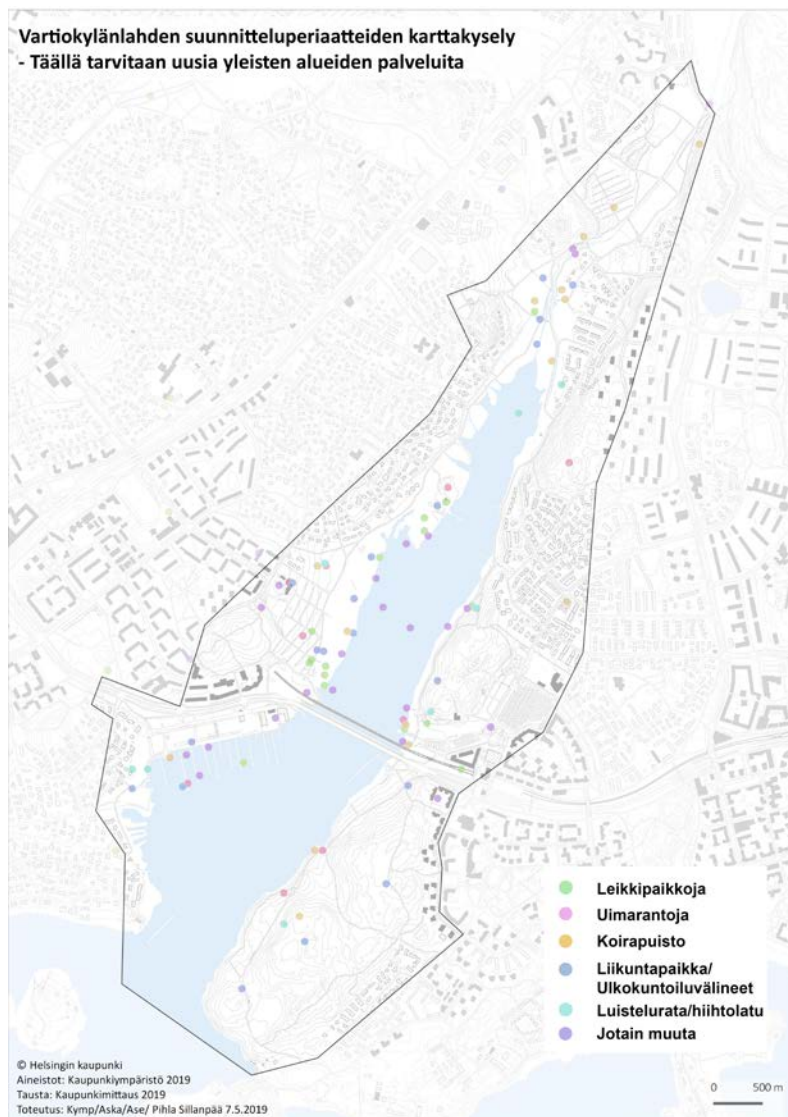


© Helsingin kaupunki
Aineistot: Kaupunkiympäristö 2019
Tausta: Kaupunkimittaus 2019
Toteutus: Kymy/Aska/Ase/ Pihla Sillanpää 7.5.2019

0 500 m

Täällä tarvitaan lisää yleisten alueiden palveluita

- Leikkipaikkoja (uimarannoille, Haapaniemeen)
- Uimaranta (sillan eteläpuolelle)
- Liikuntapaikka/ulkokuntoiluvälineet (Meri-Rastilan metsään, lahdenpohjukkaan, Puotilaan)
- Koirapuisto (Kartanon alueelle, Broändaan)
- Luistelurata/hiihtolatu (hajamainintoja): *Hiihtolatu joka yhdistää merirastilan ja mustavuoren ilman että tarvii ottaa suksia jalasta*
- Jotain muuta: venelaituri kanooteille ja moottoriveneille piipahtamista varten, soutuveneitä



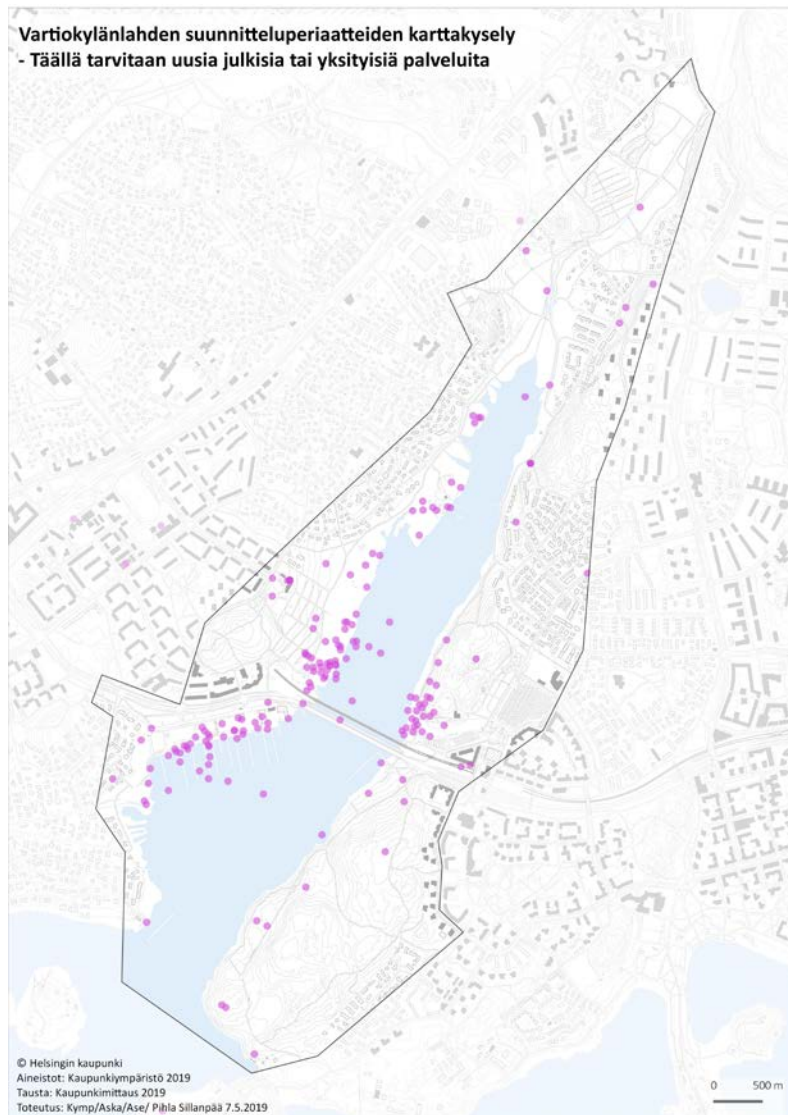
Uusia julkisia ja yksityisiä palveluita

Mainintoja erityisesti uimantojen läheisyydessä sekä Puotilan venesatamassa. Erityisesti nousivat esiin:

- Veneilyyn liittyvät palvelut
- Uimarantojen palvelut: wc- ja pukutilat, kahvila, sauna ja talviuintimahdollisuus, venevuokraamo
- Kahvila meren rannassa, paljon mai-

nintoja useissa eri paikoissa

- Rantasauna Meri-Rastilaan
- ”kanoottivuokraamo ja kahvila”



**Minkälainen
Vartiokylänlahti
voisi olla tulevai-
suudessa?**

Minkälainen asuinalue tulevaisuuden Puotilanranta voisi olla?

268 avovastausta, esimerkkejä kurssiivilla:

Ei asuinalueeksi (53 kpl) *”El asuinalue vaan harrastustoimintaan ja esim. viihtymiseen tarkoitettu alue!”*

Rantabaana talojen ja venerannan väliin, ranta kaikkien käytössä (45 kpl) *Kaunis rantabulevardi jonka varrella kahviloita ja palveluita, leikkipaikkoja ja istumapenkkejä ja vehreyttä. Laitureita ja uimapaikkoja.*

Pienimittakaavaista asumista (54 kpl) *”Uusi Myllypuron ”puumyllyn” alueesta voisi ottaa mallia. Viihtyisän oloinen pienkortteli asuinalue.” ”asuntoja, joilla on omat laituripaikat”*

Tämä olisi hieno paikka lisärakentamiselle, tiivis, monipuolinen, enemmän palveluita (54 kpl) *”Merellisen Helsingin imagoa kuvaava alue, jossa nykyinen satama ja uudet asunnot elävät symbioosissa”*

Tärkeää että venepaikat, talvisäilytyspaikat ja veneiden huoltomahdollisuus säilyvät (12 kpl) *”Puotilanrannassa pitäisi näkyä tulevaisuudessakin alueen rouhea pienteollisuus- ja satamahenki. Jotain omanlaista ja spesiaalia.”*
”Veneily vaatii rannan asuminen ei.”

Kommentteja koko Vartiokylänlahden alueesta (?): Vehreä, paljon luontoa ja etenkin metsää (22 kpl)

Puotilan kartanon edessä olevaan rantaan ei saa rakentaa (12 kpl)

Nykyistä paremmat joukkoliikenneyhteudet jne. yksittäisiä kommentteja

Kaunis rantabulevardi jonka varrella kahviloita ja palveluita, leikkipaikkoja ja istumapenkkejä ja vehreyttä. Laitureita ja uimapaikkoja.



Minkälainen asuinalue tulevaisuuden Rastilanranta voisi olla?

237 avovastausta, esimerkkejä kursivilla

Ei rakentamista (101 kpl) *”Ranta ja luonto ovat tärkeitä virkistytymispaikkoja Vuosaaren asukkaille? Vanhan metsän kaataminen kerrostalojen tieltä ei tunnu järkevältä.”*

aluetta pitäisi kehittää virkistysalueena/nykyiset ulkoilureitit tulee säilyttää (35 kpl) *”Yhteinen uimaranta iltaurinkoa varten”*

Pienkerrostaloja, puurakentamista, ranta kaikkien käytössä (71 kpl) *”Luonnonläheinen ja ympäristöä säästään rakennettu”* *”Jonkin yksittäisen kolmekerroksisen talon voi rakentaa, voihan talo olla pitkä ”käärmetalo”. Ei tavallisia suomilaatikoita, mallia otettava Hollannista! Elementtisaumojatursuavat lähiöhirvitykset tuhoavat sielun! Aistikas suunnittelu maksaa kyllä itsensä takaisin hyvinvointina ja terveytenä, eli ihan rahana!*

Mahdollisimman tiivis, jotta metsää säilyy (11 kpl) *”Tehokas ja ympäröivää metsää kunnioittava.”* *Vehreä, mutta tiivis, reitit rannalle, hyvät palvelut, venesatama”*

Mielipiteitä asumismuodoista: Alueen monimuotoisuutta pitäisi kehittää ja estää alueiden eriytymistä, erilaisia asumismuotoja, enemmän omistus-asuntoja (6 kpl)

Korkeaa rakentamista (3 kpl) *”Rastilan rannan puoli ja varsinkin sillan vierus voitaisiin kaavoittaa korkealle yli 15 kerroksisille kerrostaloille. Näin alueen metsää säästyisi ja koko aluetta ei tarvittaisi kaavoittaa asumiselle”*

Asuinalueen koon toivoisin säilyvän maltillisena. Toivoisin, että luonnonmukainen, monipuolinen metsäalue säilyisi.



Minkälainen asuinalue tulevaisuuden Rastilan kartanon alue voisi olla?

226 avovastausta, kursiivilla esimerkkejä

Säilytettävä leirintäalueena/ ei saa rakentaa mitään (92 kpl): *”Leirintäalue on hyvin suosittu eteenkin luontomatkailijoiden keskuudessa ja erittäin uniikki paikka. Kuinka monelle leirintäalueelle maailmalla pääsee pääkaupungin keskustasta metrolla suoraan 20 minuutissa?”*

”olisi parempi luonnotilaisena” (3kpl)

Ei asuintaloja, mutta aluetta pitäisi kehittää toimivammaksi/kulkua alueen läpi pitäisi parantaa (46kpl): *”Sen tulisi olla ykkösluokan leirintäalue. Portti alueen pohjoispuolelle Rastilantielle tulisi olla auki päiväaikaan helpottamaan kulkua metroasemalle, nyt joutuu kiertämään alueen reunoja*

rastilankallion kautta”, ”Rantabulevardi, ruokaravintoloita, puistoja, venevalkama, uimaranta”

Pienimuotoisia, matalia rakennuksia, ranta ja metsä tärkeitä *”Rastilanrantaan sopisi pienkerrostalot esim puusta tai pienasutusta esim alueelle leimaisen arkkitehtuurin tyyliin 1800 luvulta”* *”Kartanon alue voisi pysyä avoimena puistona ja rakentaa leirintäalueelle.”* (64 kpl)

”Korkeita kerrostaloja, mutta harvakseltaan. Säilytetään metsäinen tunnelma.”(4 kpl)

Tehokasta rakentamista lähellä metroa: *”Hienovaraisempi kuin Puotilanranta, lähellä metroa tehokasta rakentamista, niin merinäkyviä saadaa yläkerroksista.”* (8kpl)

Säästäkää nyt Rastilan kartanon alue ja ympärivuotisessa käytössä oleva Helsingin ainoa leirintäalue! Kyllä peltoalueita ja pöpelikköä löytyy Helsingin alueelta aivan riittämiin, ettei tarvitse tuhota jo vuosia olemassa olleita toimintoja!!!

Luonnonympäristö: Luontoelämyksiä tarjoava paikka

Metsäalueet, joissa helppo kulkea, helppo ”päästä metsään”, erityisesti Meri-Rastila ja Broända:

Koko vanha Meri-Rastilan metsä on minulle tärkeä luontoelämys.

Täällä olen nähnyt korpin, palokärjen ja punakylkirastaita [Broända]

Myös kulttuurimaisema tarjoaa luontoelämyksiä:

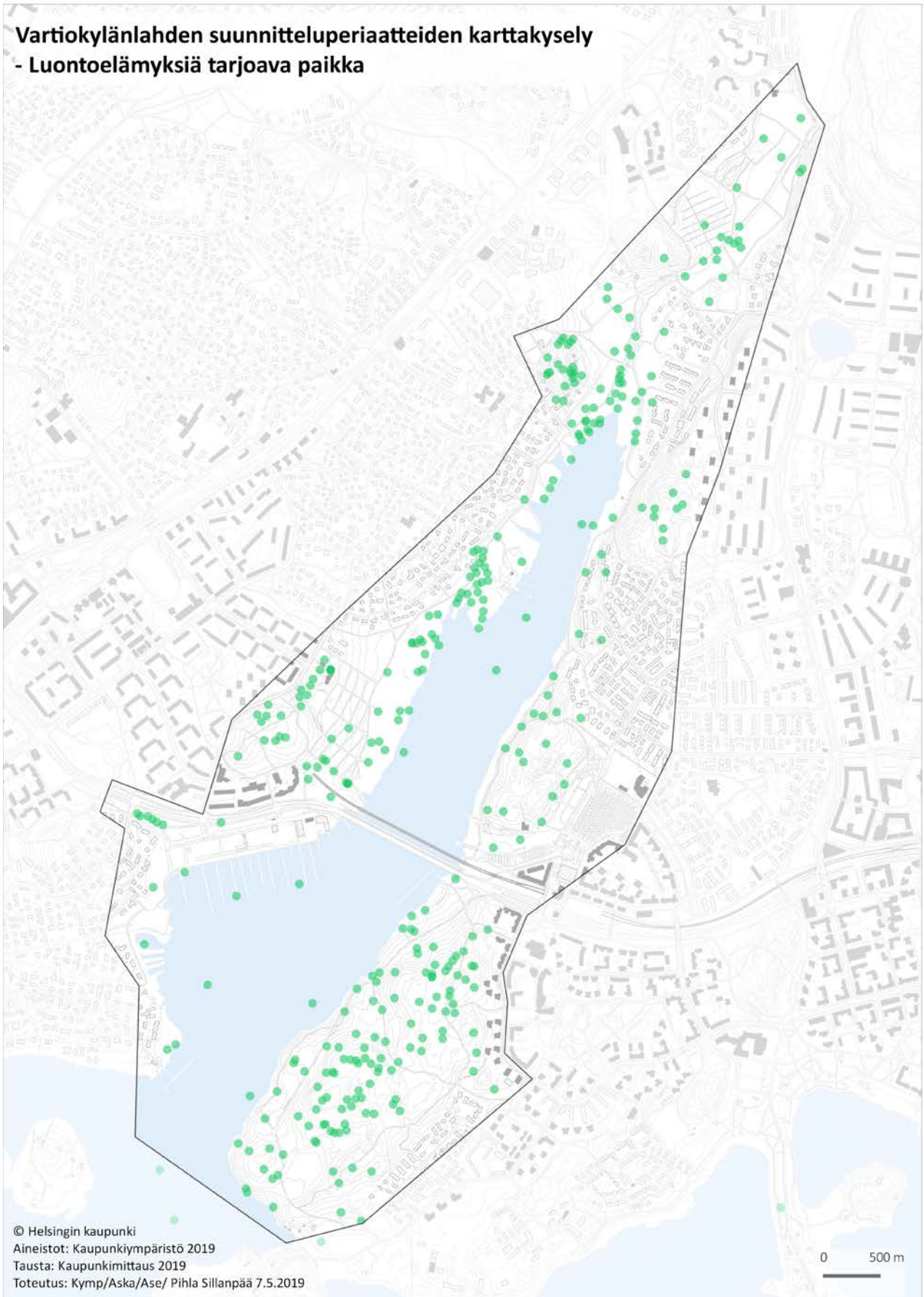
Kartanon puisto on hieno

Täydellinen lähimetsä, virkistää arjen keskellä [Puotilan kartano, Juorumäki]

Vartiovuori kaikkien käyttöön ja kunnostettavan riittää.

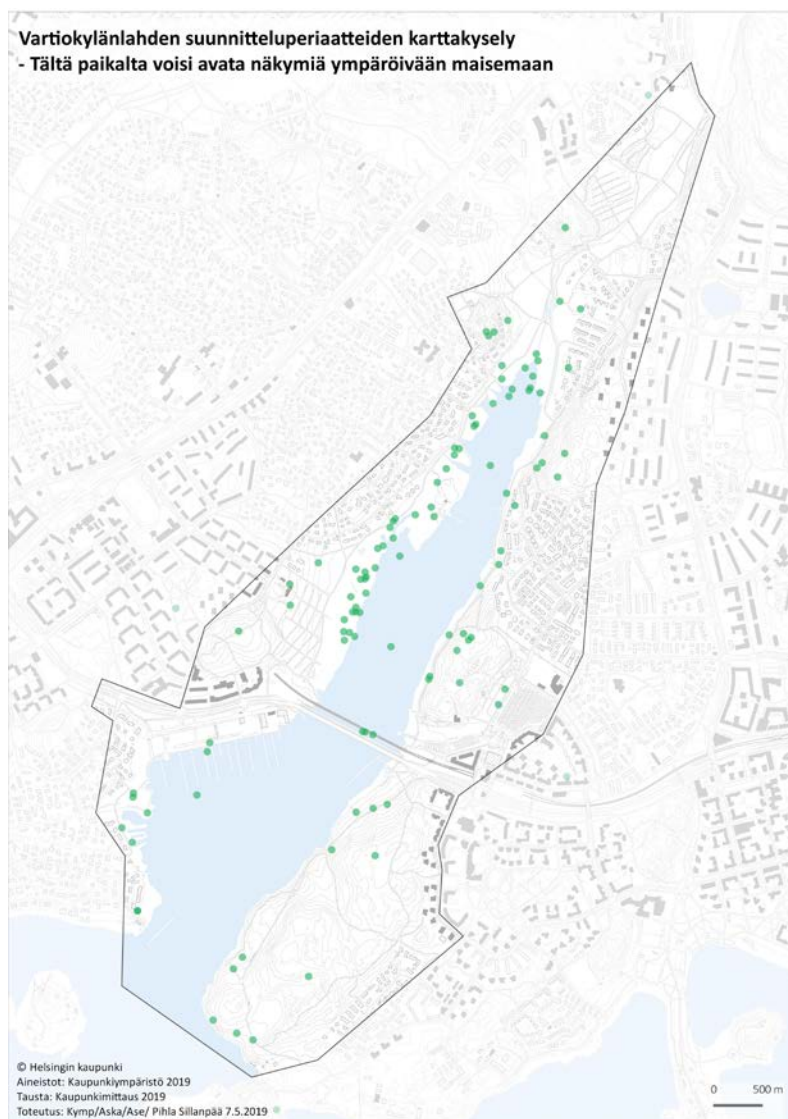


Vartiokylänlahden suunnitteluperiaatteiden karttakysely - Luontoelämyksiä tarjoava paikka



Tältä paikalta voisi avata näkymiä ympäröivään maisemaan

Erityisesti toivotaan näkymiä merelle rannan reiteiltä. Puutilan kaislikkoinen ja umpeenkasvanut ranta korostuu vastauksissa. Merkintöjä myös Marjaniemessä ja Rastilan puoleisella rannalla.



Luonnonympäristö, jolle toivon huoltotoimenpiteitä

Alueella on mielestäni liikaa pusikkoa peittämässä näkymiä:

Puotilan kaislikkoinen ja umpeenkasvanut ranta korostuu asukkaiden vastauksissa, mainintoja myös Marjaniemessä.

Toivon, että alueen kuolleita ja huonokuntoisia puita kaadetaan, ettei niistä aiheudu vaaraa ulkoilualueilla, reiteillä tai tonttien reunoilla:

Merkinnot pääosin Vartioharjun ja Puotilan puolen rannassa

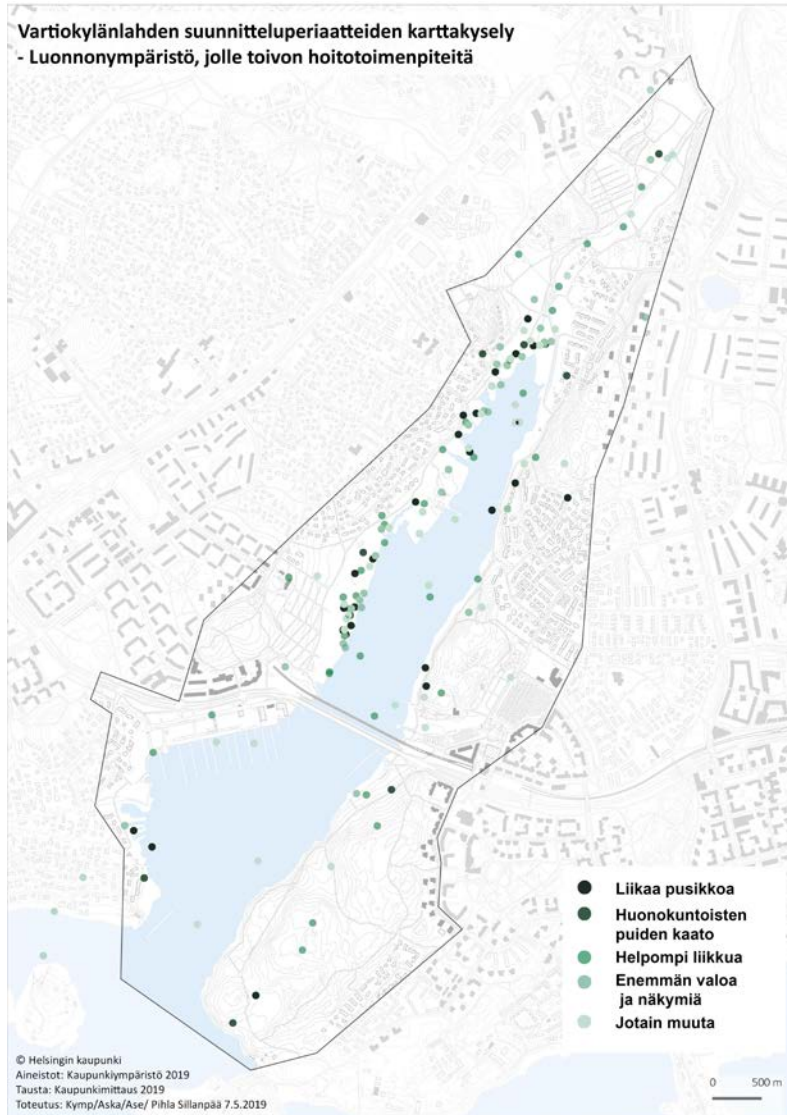
Toivon, että alueella olisi helpompi liikkua myös ulkoilureittien ulkopuolella: Merkinnot pääosin Vartioharjun ja Puotilan puolen rannassa

Alue on liian tiheäpuustoinen, synkkä ja turvaton. Toivon että

puustoa hoidetaan niin, että metsässä olisi enemmän valoa ja näkymiä:

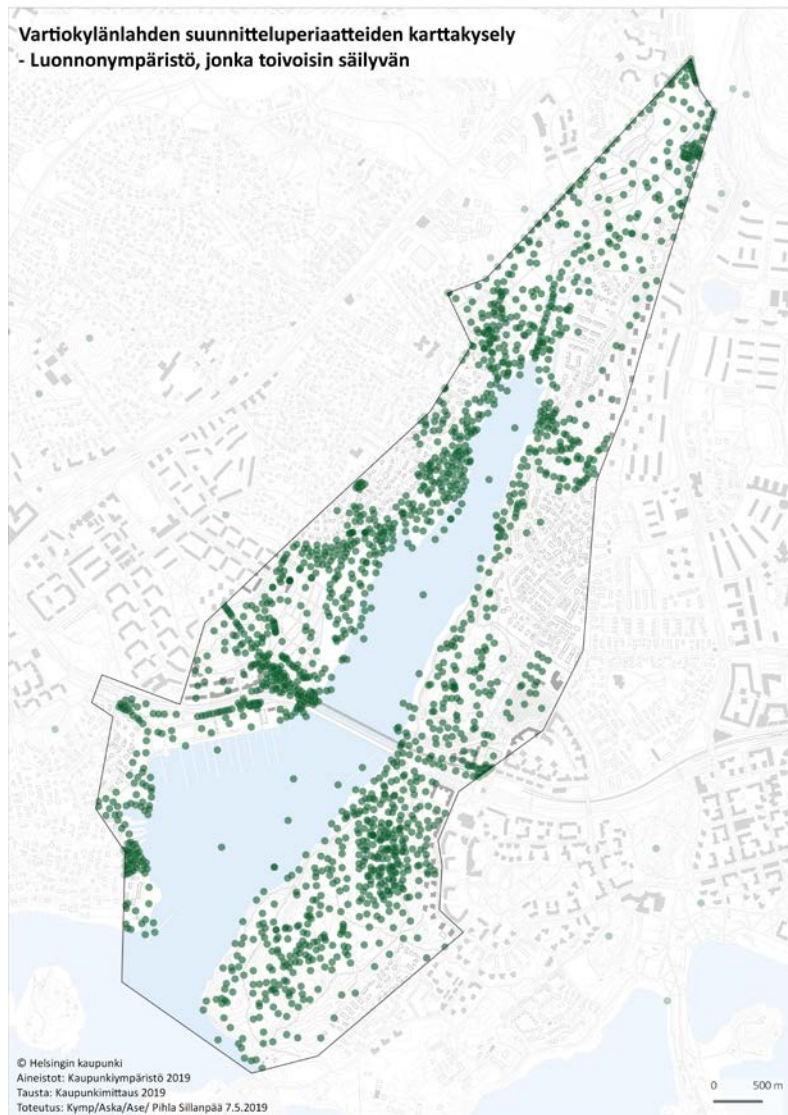
Merkinnot pääosin Vartioharjun ja Puotilan puolen rannassa

Muut: mm. ruoppaus, vesikasvien poistaminen, vieraslajien poistaminen, puuston harvennus



Luonnonympäristö, jonka toivoisin säilyvän

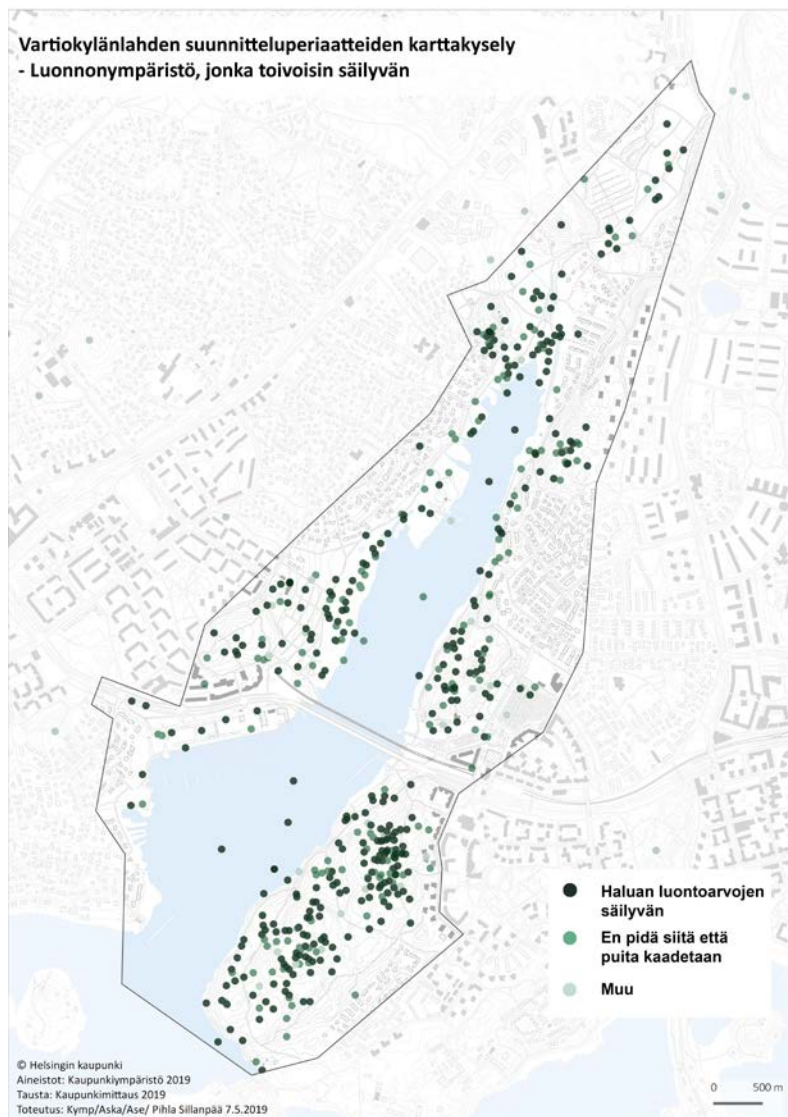
- *Haluan alueella olevien erityisten luontoarvojen kuten arvokkaiden kasvi- ja eliölajistojen säilyvän:* Merkintöjä erityisesti Meri-Rastilan metsässä ja leirintäalueen ympäristössä
- *En pidä siitä, että puita kaadetaan tai pusikoita raivataan:* Merkintöjä erityisesti muinaisrannan (pirunpellon) ympäristössä.
- Muut: puron suojele, ei rakentamista, biodiversiteetin turvaaminen, kallioiden suojele, metsät hiilinieluinä
- Paljon yksittäisen vastaajan merkintöjä rykelminä

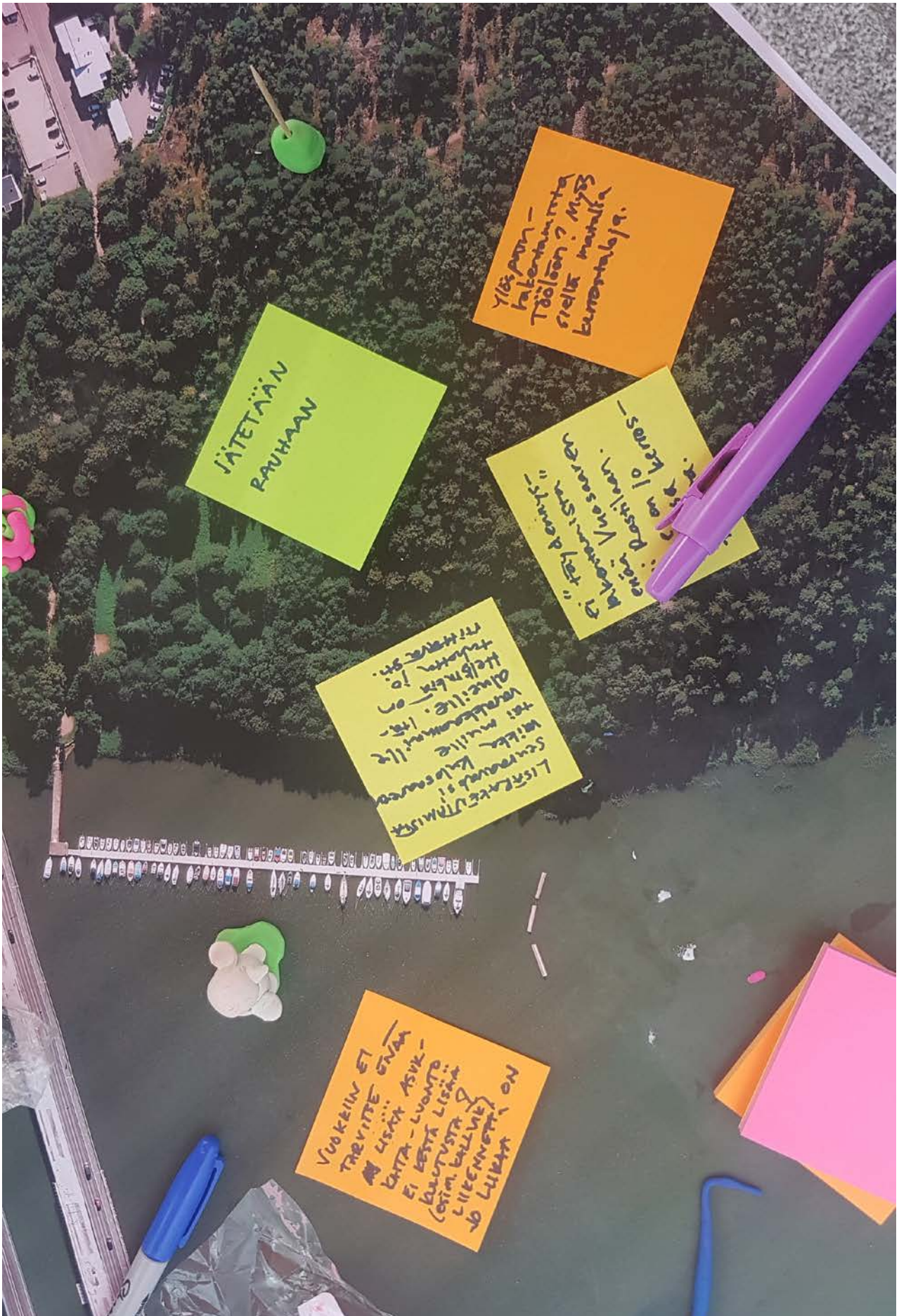


Kuvasta alla poistettu yksittäisen vastaajan merkinnät, jotta vastausten tiheyttä korostuisivat (kaikki merkinnät, ks. viereinen kuva)

ta myös Puotilan rantametsikkö, jolle osa asukkaista toivoi toimenpiteitä.

Vastauksissa korostuvat metsäiset rinnealueet, Meri-Rastilan metsän muinaisranta, Rastilanmäki, linnavuoren ympäristö ja Broändanpuro, mut-





Asukkaiden kommentteja Meri-Rastilan kyläjuhlasta 22.5.2019.

Sana on vapaa

176 avovastausta, teemoja:

Luonnonympäristön ja virkistyskäytön säilyminen, Vartiokylänlahti on alueen henkireikä (57 kpl)
Viihtyisä, ihana ja virkistysellinen alue. Todella rakas monelle asukkaalle. Hienot ulkoilu- ja viheralueet. Yksi itä-Helsingin helmistä. Toivottavasti säilyy helmenä myös jatkossa luontonsa osalta.

Alueen kohentaminen tarpeen, mutta nykyisen käytön ja arvot säilyttäen (29 kpl)

Lahti on asukkaalleen ja kauempaakin tuleville henkireikä lenkkipolkuineen, kahviloinen, uimareina-alue. Pieni kasvojen kohotus olisi kyllä paikoillaan. Aikamoista rämeikköä paikoin tällä hetkellä.

Voisiko rakentaa jonnekin muualle? Säilytettävä nykyisellään! (23 kpl)

Luontoa suojeltava, säilytettävä luonnontilaisena (16 kpl)

Suunnitelma alueelle rakentamisesta tulee perua, koska asuntojen lisäys ei mitenkään pysty kompensoimaan arvokkaan luontoalueen tuhoutumisen aiheuttamaa menetystä. On syytä muistaa, että nuoret ovat huolissaan tulevaisuudesta mm. ilmastonmuutoksen osalta. Ilmastonmuutosta torjutaan säilyttämällä metsäalueet!

Alueelle voisi saada laadukkaan ja viihtyisän asuinympäristön, mutta suunniteltava huolella (12 kpl)
Alue on täysin ainutlaatuinen Helsingissä. Muinainen linnavuori, kapean lahden upeat luontoarvot. Nyt tarkkana suunnittelussa! Ei halvalla, ei liikaa! Malttia, tyyliä! Mallia haettava muualta kuin Suomen surkeasta uudisrakentamisesta: katsokaa Kööpenhaminaa tai mitä tahansa Norjan rannikko-kaupunkia!

Yksittäisiä ehdotuksia mm. penkkejä, reittejä (11 kpl)

Asukkaita pitää kuulla paremmin/asukkailla ei aitoa vaikutusmahdollisuutta /kaupunkisuunnittelussa toimitaan väärin/ (9 kpl)
Kokemukseni kaupunkisuunnittelun "asukasosallistamisesta" ovat sellaisia, etten halua itse asiassa kertoa yhtään mitään. [...]Jostain poimaistaan juuri se irtonainen kannanotto, jolla voidaan perustella suunnittelijoiden haluamia ratkaisuja, kaikki muu sivuutetaan.

Kannanottoja eri alueiden rakentamisen puolesta ja vastaan (7 kpl)

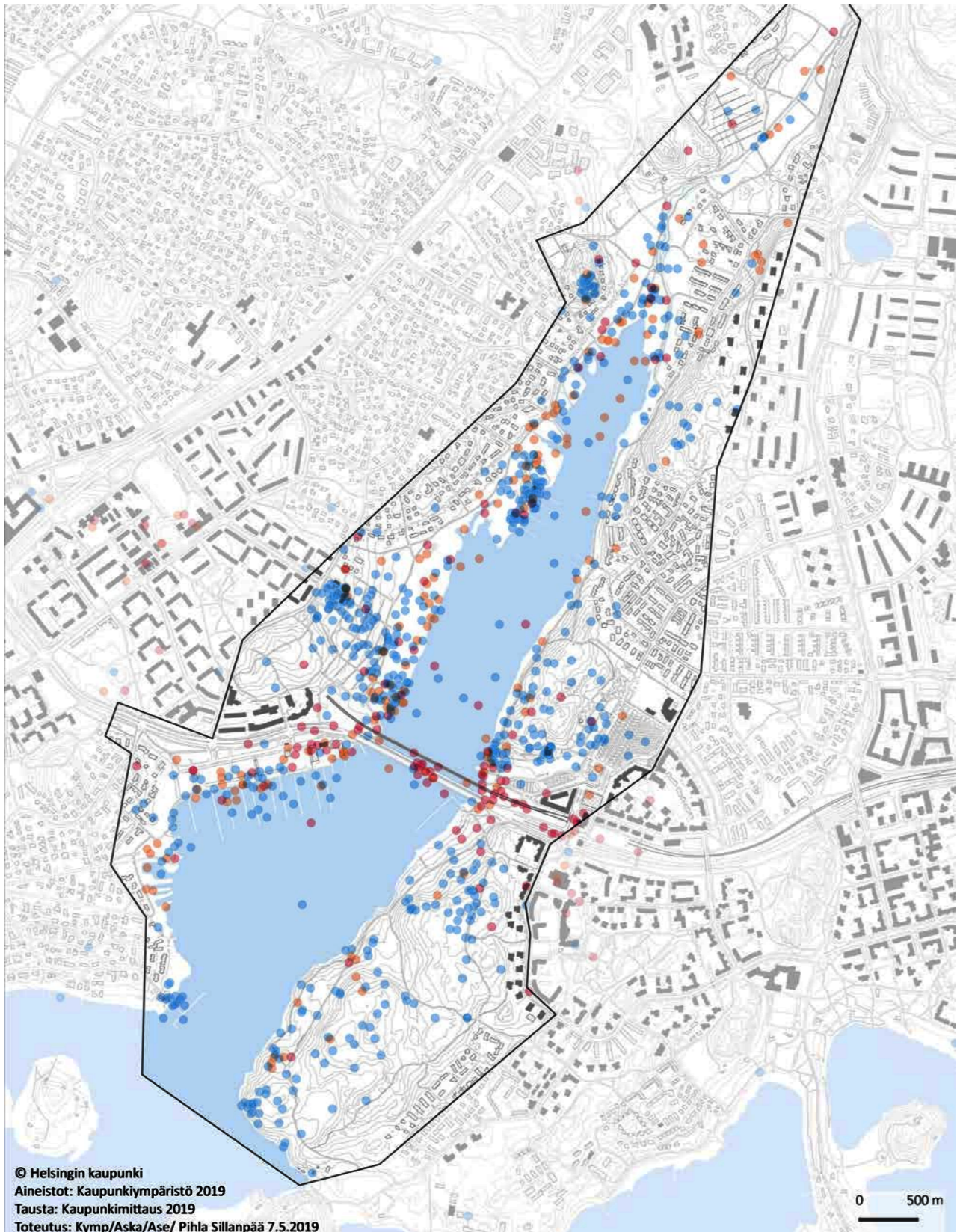
Muut kommentit kyselyyn, mm. kielivaihtoehdot, tapaamisten ajankohdat (5kpl)

Rakentaminen ok, mutta vähemmän ja monipuolisemmin, ei vain asuntoja (4 kpl)

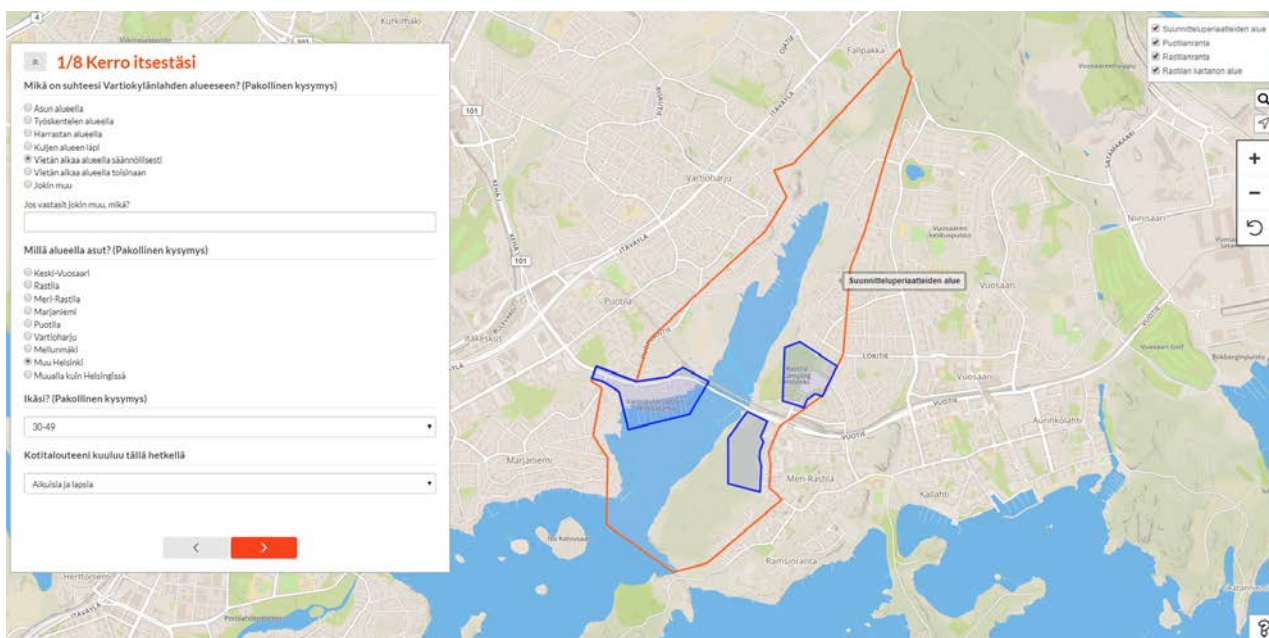
[...] Haastan kaikki suunnittelijat kulkemaan Rastilan ja Meri-Rastilan alueen metsäpoluilla eri vuodenaikoina, aistimaan ihanan tuulahduksen villiä luontoa urbaanin kaupungin keskellä. Mesiangervot, lepät, männyt, kuuset, muinaisrannikot. [...]

Yhdistelmä:

suosikkipaikat (sininen), epämiellyttävät paikat (punainen) ja kunnostusta kaipaavat paikat (oranssi)



Kuvakaappaukset karttakyselystä



3/8 Mitä alueella pitäisi korjata ja kehittää?

Millainen voisi olla tulevaisuuden Vartiokylänlahti? Miksi ovat alueen puutteita tai epämielittäviä paikkoja? Mitä kehittämistoiveita sinulla on?

Voit piirtää niin monta merkintää kuin haluat. Ohjeet reitin piirtämiseen tämän suun kuolessa.

Voit zoomata karttaa painamalla + tai - kartan oikeassa yläkulmassa. Jos käytät mobiililaitetta, saat kartan näkyviin painamalla kosketuksen vasemmassa yläkulmassa näkyvää ruutunäppäintä. Pääset takaisin kysymysvillulle samasta symbolista.

- Vällekkökuulinen reitti**
Hanki tuo kulkuyhteyttä, esim. läpille, varhukille tai polkuyhteyksiä.
- Uusi kulkuyhteyttä**
Tähän alueeseen uuden reitin tai paremman kulkuyhteyttä. Tämän reitin varrella kulkua on pidettävä esteenä.
- Ehkäistävällinen paikka**
esim. meluun, roskien tai taruston paikka. Kerro lähtö!
- Kunnostusta kaipaava paikka**
Tämä paikka kaipaa parantamista tai kehittämistä. Kerro lähtö!
- Täällä tarvitaan lisää...**
esim. penkkejä, valaistusta, roskakoria. Kerro, mitä!
- Tässä haluaisin päättää veden äärelle**
esim. rannalle, ulmaun, veneilemään, kulkemaan saaristoon. Kerro lähtö!
- Uusi ehdotus tai kehittämisehdotus**
Täällä tarvitaan...

4/8 Miten kehittäisit alueen palveluita?

Ovatko alueen nykyiset palvelut riittävät? Mitä uusia palveluita tarvitaan?

Kartalla näkyvät pisteillä merkityinä alueen nykyiset yleisten alueiden palvelut: leikkikadut, ulmanarat, ulkoilunvälineet ja liikuntapaikat sekä koiranaitaus ja matkailutalutus... Kikkaamalla pisteistä näet tarkempia tietoja.

Valitse teema, johon liittyyviä paikkoja haluat parantaa. Ilmoita karttaa tai nappia, ja vastaa asia koskeviin kysymyksiin.

Voit zoomata karttaa lähemmäs ja kauemmas painamalla + tai - kartan oikeassa yläkulmassa.

- Täällä tarvitaan uusia yleisten alueiden palveluita**
esim. leikkikadut, kulkuyhteyttä tai valaistusta. Kerro lähtö!
- Entä muut palvelut? Täällä tarvitaan uusia julkisia tai yksityisiä palveluita**
esim. ravintola, venevuokraamo tai kahvila. Kerro lähtö!

5/8 Minkälainen Vartiokylänlahti voisi olla tulevaisuudessa?

Kartalle on sinisellä merkitty Puotilanranta, Rastilanranta ja Rastilan kartanon alue, jolle ollaan suunnittelemassa uusia merellisiä asuinalueita. Millaisia haluaisit niiden olevan? Mitä palveluita niistä pitäisi löytyä? Entä millaisia asuinoloja, puutarhoja ja rantolaita? Mitä uusia kaupunginosa- tai alue- ja asumisen lähtökohtia?

Millainen asuinalue tulevaisuuden Puotilanranta voisi olla?

Millainen asuinalue tulevaisuuden Rastilanranta voisi olla?

Millainen asuinalue Rastilan kartanon alue voisi olla tulevaisuudessa?

6/8 Luonnonympäristö

Tällä sivulla voit kertoa sinulle tärkeistä luonnonympäristöistä ja niitä koskevista kehittämistoiveista.

Valitse teema, johon liittyyviä paikkoja haluat palkata, liikuta karttaa tai nappulaa, ja vastaa asiaa koskeviin lisäkysymyksiin.

Voit zoomata karttaa lähemmäs + kauemmas painamalla + tai - kartan oikeassa yläkulmassa.

- Luontolämyksiä tarjoava paikka
Kerro lisää
- Tältä paikalta voisi avata näkymää ympäröivään maastoon
Kerro lisää
- Luonnonympäristö, jolle töhön hoitotoimenpiteitä
Tällä alueella / nähtäv / peittoa / vesistöä pitää huolta.
Kerro lisää
- Luonnonympäristö, jonka tervellään säilytän
En halua tätä sinun päätöksesi muuttavan. Kerro lisää

< >

7/8 Vaikuta Vartiokylänlahden tulevaisuuteen!

Miten haluaisit osallistua kaupunginosasi tulevaisuuden tekemiseen? Voit valita useamman vaihtoehdon.

- Keskustelu tai karttakävely verkossa
- Keskustelutilaisuus
- Asukasraati tai sparrausryhmä, joka kokoontuu useamman kerran
- Suunnitelja tavattavissa esim. kirjastossa
- Maastokävely suunnittelijoiden kanssa
- Järjestän itse tapahtuman ja tempauksia
- Yhdistykset, kansalaisliikkeet ja muut aktiiviset osallistuvat puolestaan!

Haluatko vaikuttaa? Hae mukaan Vartiokylänlahden sparrausryhmään! Kerro, miksi olisit sopiva tähän ryhmään, muista kirjoittaa tekstin perään sähköpostiosoitteesi, niin voimme olla sinuun myöhemmin yhteydessä. Sinua ei yhdistetä antamiasi vastauksiin vaikka jätät yhteyshenkilö sparrausryhmä varten.

Sana on vapaa. Mitä vielä haluaisit kertoa Vartiokylänlahdesta?

< >

8/8 Kiitos vastauksestasi!

Kiitos vastauksestasi!

Osallistui Vartiokylänlahden kävelyihin 9.4. klo 17-19, lähtöpaikoina Rastilan kartano ja 25.4. klo 17-19, lähtöpaikoina Puotilan kartano.

Suunnittelijat ovat lisäksi tavattavissa Rastilan kartanolla 9.4. klo 14-17 ja Puotilan kartanolla 25.4. klo 14-17. Tervetuloa!

Lue lisää Vartiokylänlahden suunnitteluperiaatteiden laatimisesta verkkosivulta www.hel.fi/suunnitelmat.

Lisätietoja antavat arkkitehti Sanna Meriläinen, p. 09 310 211 54 ja vuorovaikutussuunnittelija Annikka Ailén, p. 09 310 339 51, etunimi.sukunimi@hel.fi.

f t

< **Valmis**

