

MIKROLIIKKUMISEN PALVELUJEN PYSÄKÖINTIALUEET KALLIOSSA

- 1102. Siltasaarenkatu 18, Ympyrätalo
- 1103. Eläintarhantie 1, Ympyrätalo
- 1104. Siltasaarenkatu 18, Ympyrätalo
- 1105. Tokoinranta
- 1106. Siltasaarenkatu 14
- 1107. Siltasaarenkatu 12
- 1108. Siltasaarenkatu 12
- 1109. John Stenbergin ranta
- 1110. Pitkänsillanranta
- 1111. Siltasaarenkäski
- 1112. Toinen linja 2a
- 1113. Paasivuoren puistikko



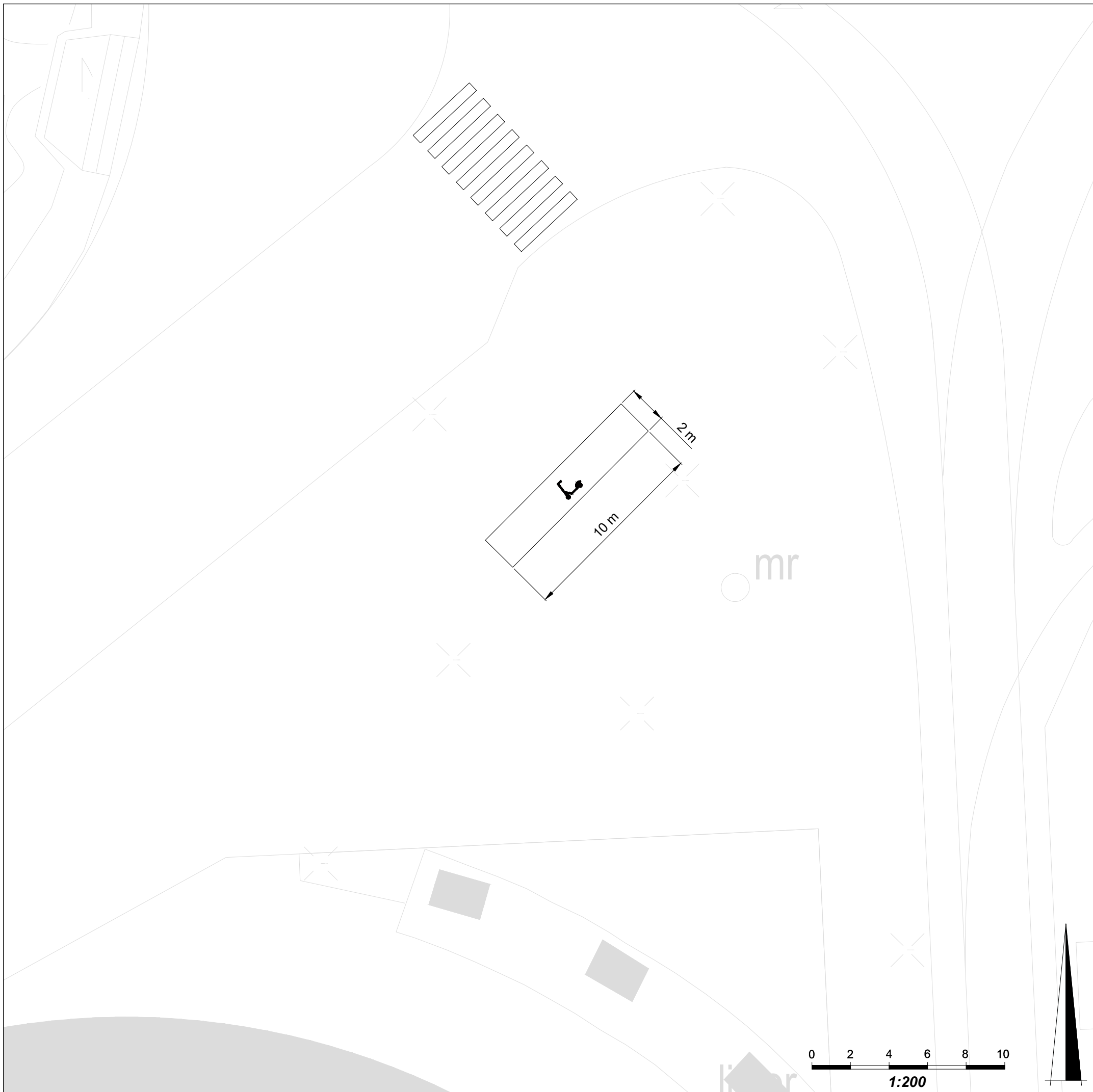
HYV.	22.03.2024	L. Poskiparta
TARK.	22.03.2024	S. Lappalainen
LAAT.	22.03.2024	M. Sirkiä

Helsinki Kaupunkiympäristön toimiala Liikenne- ja katusuunnittelu

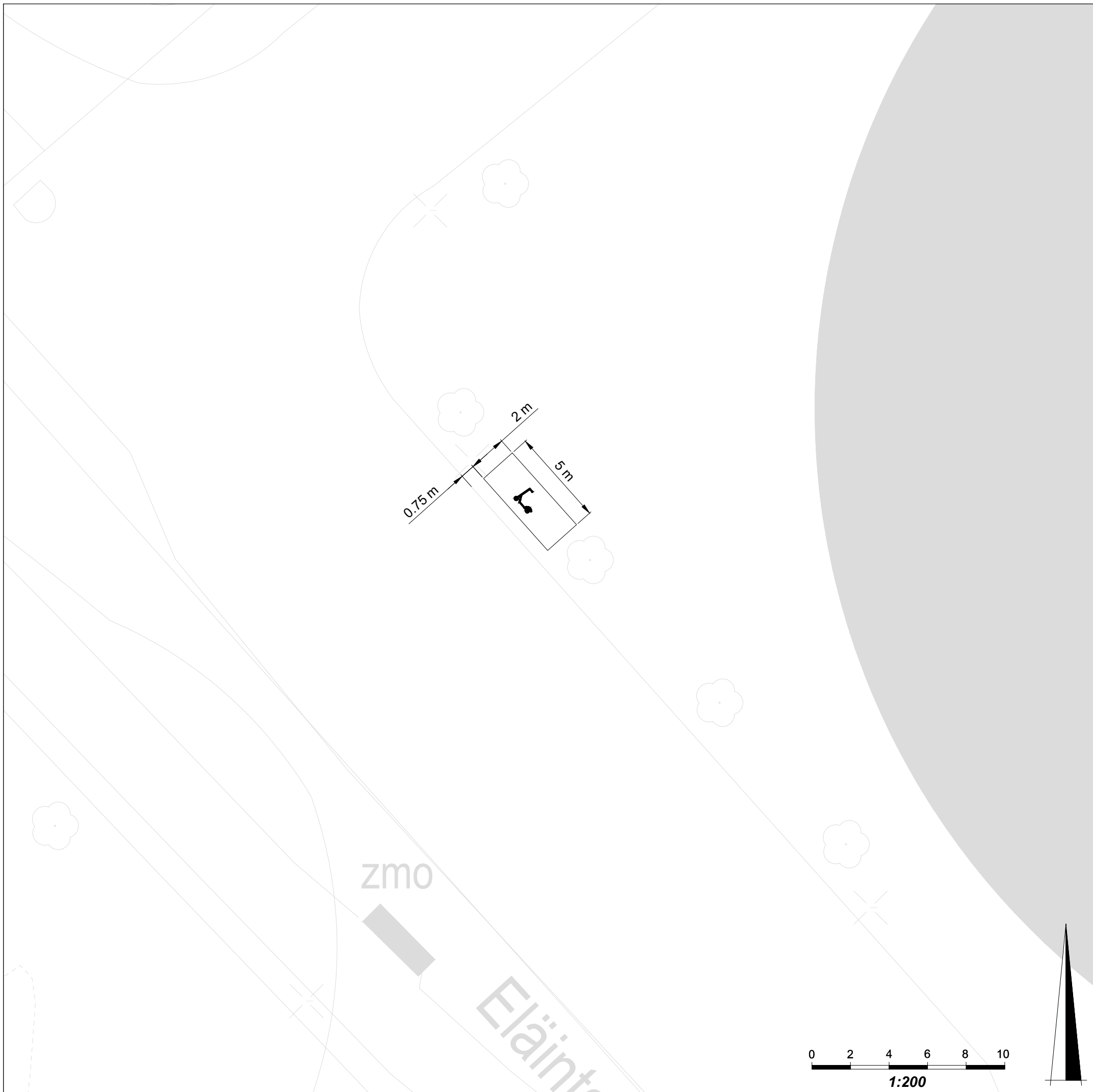
Kaupunginosa
11. Kallio

MIKROLIIKKUMISEN PALVELUJEN PYSÄKÖINTIALUEET KALLIOSSA

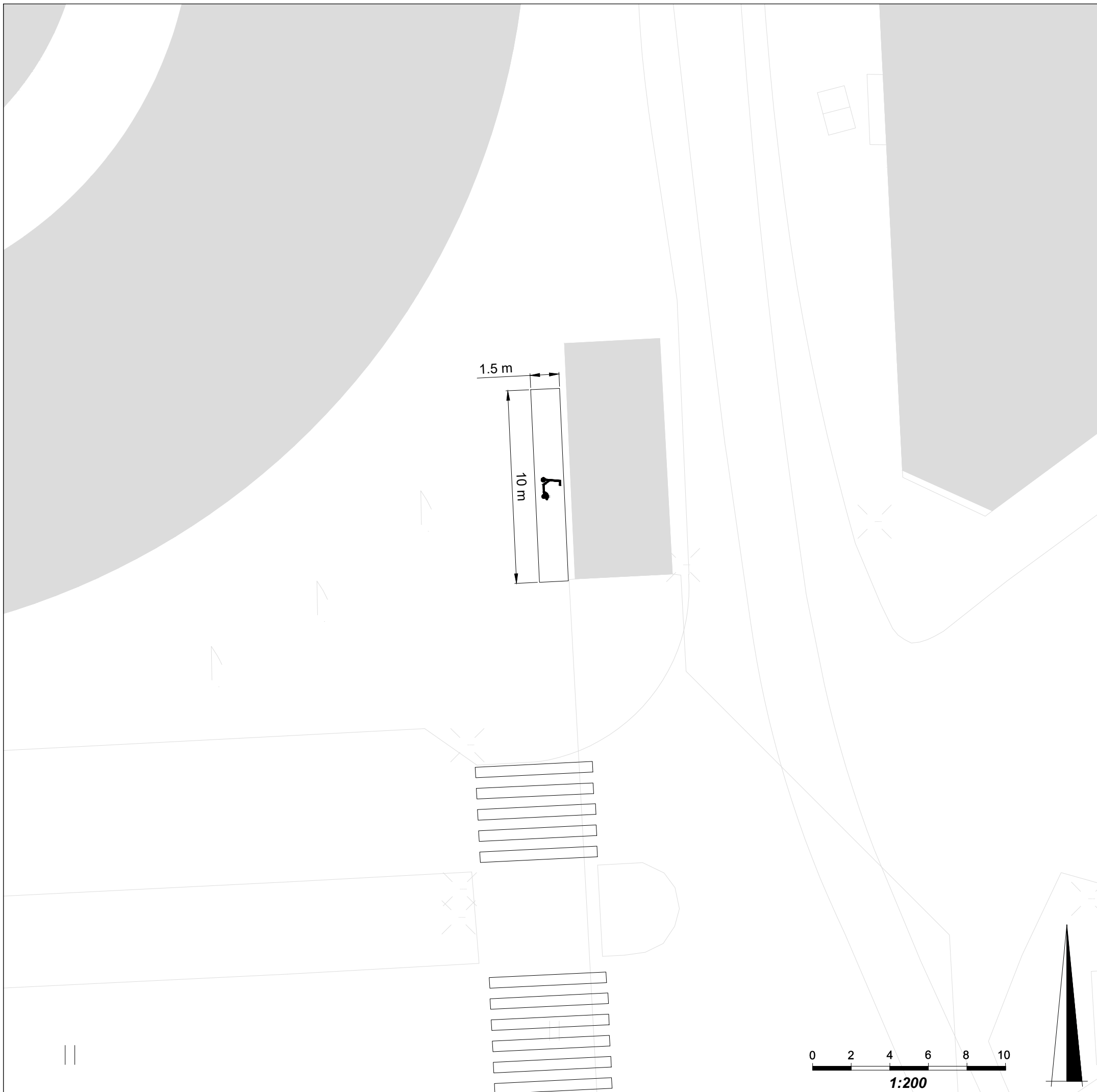
Liikennejärjestely			
Mittakaava	Diariinro	Piirustusno	Päiväys
1:3500	HEL 2024-003636	7601	22.03.2024
	Hanke		Muutettu pvm
	Asemakaava	Tasokoordinaatisto	Hyväksyjä
	Katusuunnitelma	ETRS-GK25	Reetta Putkonen
	Käsittelyt	Korkeusjärjestelmä	Tarkastanut
		N2000	Jouni Korhonen
			Laatinut
			Miikka Kulpakko



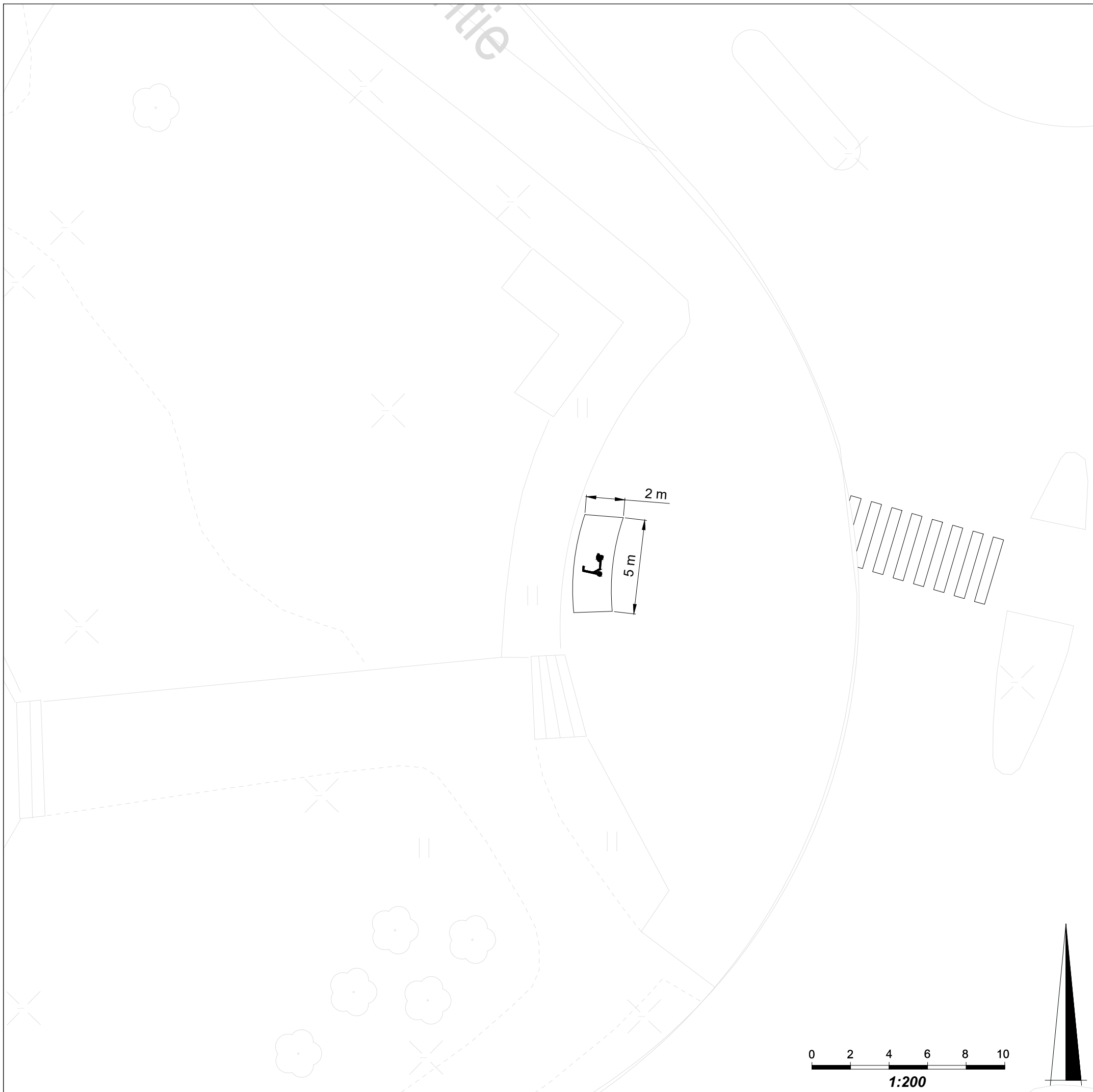
Kapaciteetti: 30 paikkaa				
Helsinki		Kaupunkiympäristön toimiala	Liikenne- ja katusuunnittelu	
Kaupunginosa 11. Kallio				
1102. Siltasaarenkatu 18, Ympyrätalo				
Liikennejärjestely				
Mittakaava	Diagnoosi	HEL 2024-003636	Piirustusnro	Päiväys
1:200	Hanke		7601	22.03.2024
	Asemakaava		Tasokoordinaatio	Muutettu pvm
	Käsittelyt		ETRS-GK25	Hyväksyjä
			Korkeusjärjestelmä	Tarkastanut
			N2000	Jouni Korhonen
				Laatinut
				Miikka Kulpakko



Kapasiteetti: 15 paikkaa				
Helsinki		Kaupunkiympäristön toimiala		Liikenne- ja katusuunnittelu
Kaupunginosa 11. Kallio				
1103. Eläintarhantie 1				
Liikennejärjestely				
Mittakaava	Diagnoosi	HEL 2024-003636	Piirustusno	Päiväys
1:200	Hanke		7601	22.03.2024
	Asemakaava		Tasokoordinaatio	Muutettu pvm
	Käsittelyt		ETRS-GK25	Hyväksyjä
			Korkeusjärjestelmä	Tarkastanut
			N2000	Jouni Korhonen
				Laatinut
				Miikka Kulpakko




Kapaciteetti: 30 paikkaa				
Helsinki		Kaupunkiympäristön toimiala	Liikenne- ja katusuunnittelu	
Kaupunginosa 11. Kallio				
1104. Siltasaarenkatu 18, Ympyrätalo				
Liikennejärjestely				
Mittakaava	Diagnoosi	HEL 2024-003636	Piirustusnro	Päiväys
1:200	Hanke		7601	22.03.2024
	Asemakaava		Tasokoordinaatisto	Muutettu pvm
	Käsittelyt		ETRS-GK25	Hyväksyjä
			Korkeusjärjestelmä	Tarkastanut
			N2000	Jouni Korhonen
				Laatinut
				Miikka Kulpakko

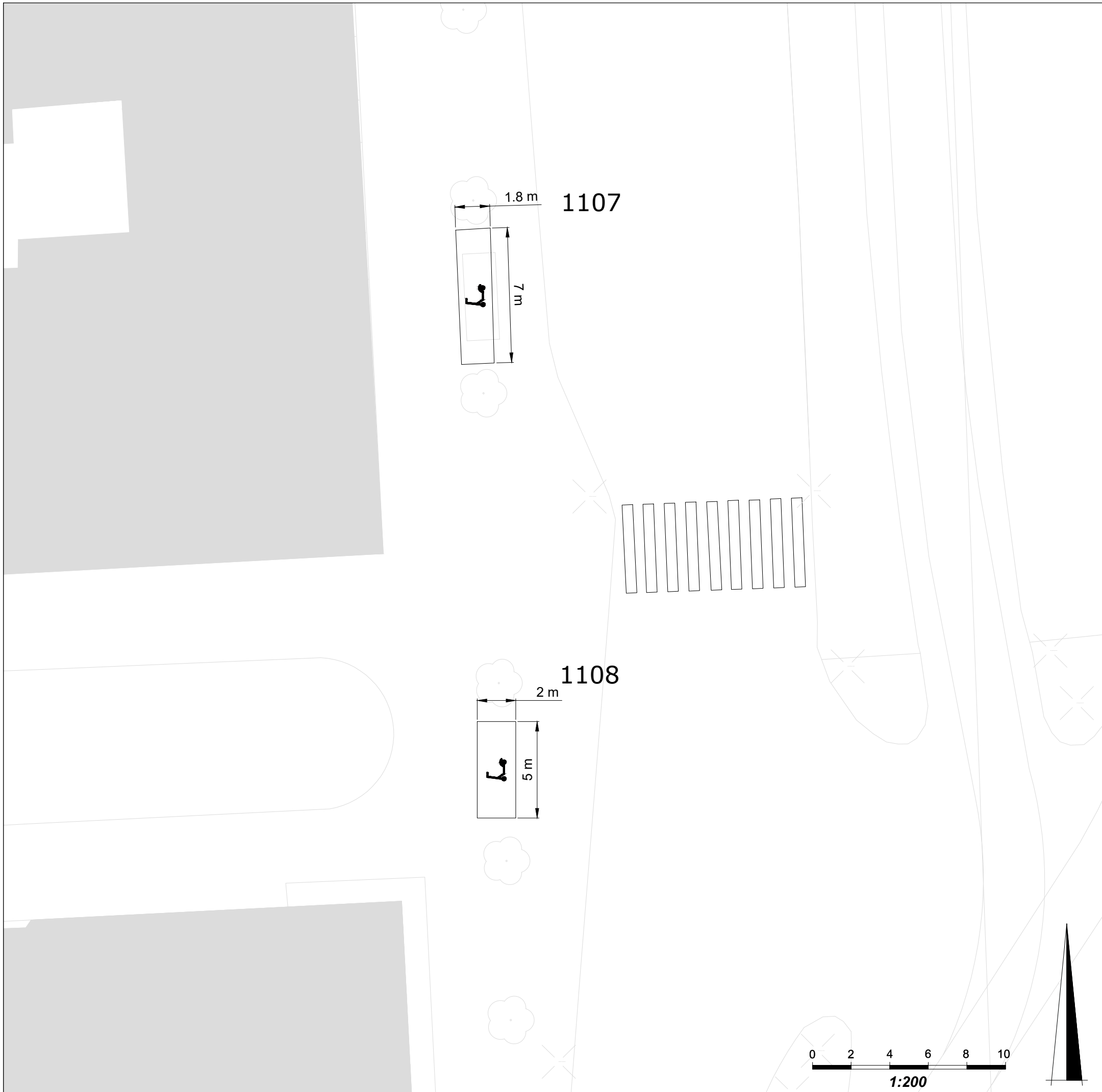


Kapaciteetti: 15 paikkaa				
Helsinki		Kaupunkiympäristön toimiala		Liikenne- ja katusuunnittelu
Kaupunginosa 11. Kallio				
1105. Tokoinranta				
Liikennejärjestely				
Mittakaava	Diagnoosi	HEL 2024-003636	Piirustusnro	Päiväys
1:200	Hanke		7601	22.03.2024
	Asemakaava		Tasokoordinaatisto	Muutettu pvm
	Käsittelyt		ETRS-GK25	Hyväksyjä
			Korkeusjärjestelmä	Tarkastanut
			N2000	Jouni Korhonen
				Laatinut
				Miikka Kulpakko

Etäisyys mainoslaitteeseen väh. 2m.



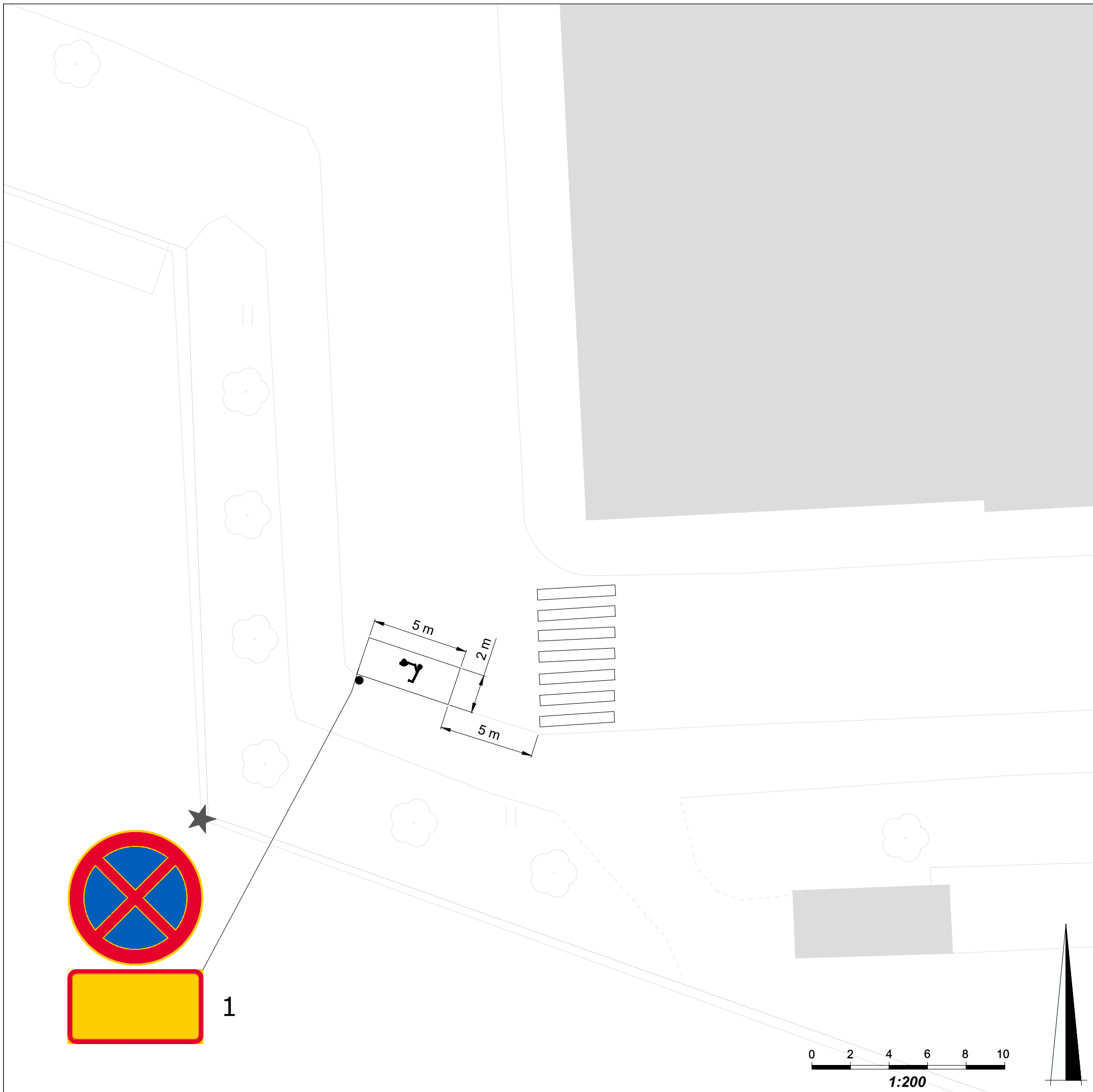
Kapasiteetti: 15 paikkaa				
Helsinki		Kaupunkiympäristön toimiala		Liikenne- ja katusuunnittelu
Kaupunginosa 11. Kallio				
1106. Siltasaarenkatu 14				
Liikennejärjestely				
Mittakaava	Diagnoosi	HEL 2024-003636	Piirustusnro	Päiväys
1:200	Hanke		7601	22.03.2024
	Asemakaava		Tasokoordinaatisto	Muutettu pvm
	Käsitellyt		ETRS-GK25	Hyväksyjä
			Korkeusjärjestelmä	Tarkastanut
			N2000	Jouni Korhonen
				Laatinut
				Miikka Kulpakko



Kapasiteetti 1107. 21 paikkaa 1108. 15 paikkaa				
Helsinki Kaupunkiympäristön toimiala Liikenne- ja katusuunnittelu				
Kaupunginosa 11. Kallio				
1107. Siltasaarencatu 12 1108. Siltasaarencatu 12				
Liikennejärjestely				
Mittakaava	Diagnoosi	HEL 2024-003636	Piirustusnro	Päiväys
1:200	Hanke		7601	22.03.2024
	Asemakaava		Tasokoordinaatisto	Muutettu pvm
	Käsitellyt		ETRS-GK25	Hyväksyjä
			Korkeusjärjestelmä	Tarkastanut
			N2000	Jouni Korhonen
				Laatinut
				Miikka Kulpakko



Kapaciteetti: 15 paikkaa				
Helsinki		Kaupunkiympäristön toimiala		Liikenne- ja katusuunnittelu
Kaupunginosa 11. Kallio				
1109. John Stenbergin ranta				
Liikennejärjestely				
Mittakaava	Diaarinro	Piirustusnro	Päiväys	22.03.2024
1:200	HEL 2024-003636	7601	Muutettu pvm	
	Hanke	Tasokoordinaatisto	Hyväksyjä	Reetta Putkonen
	Asemakaava	ETRS-GK25	Tarkastanut	Jouni Korhonen
	Käsittelyt	Korkeusjärjestelmä	Laatinut	Miikka Kulpakko
		N2000		



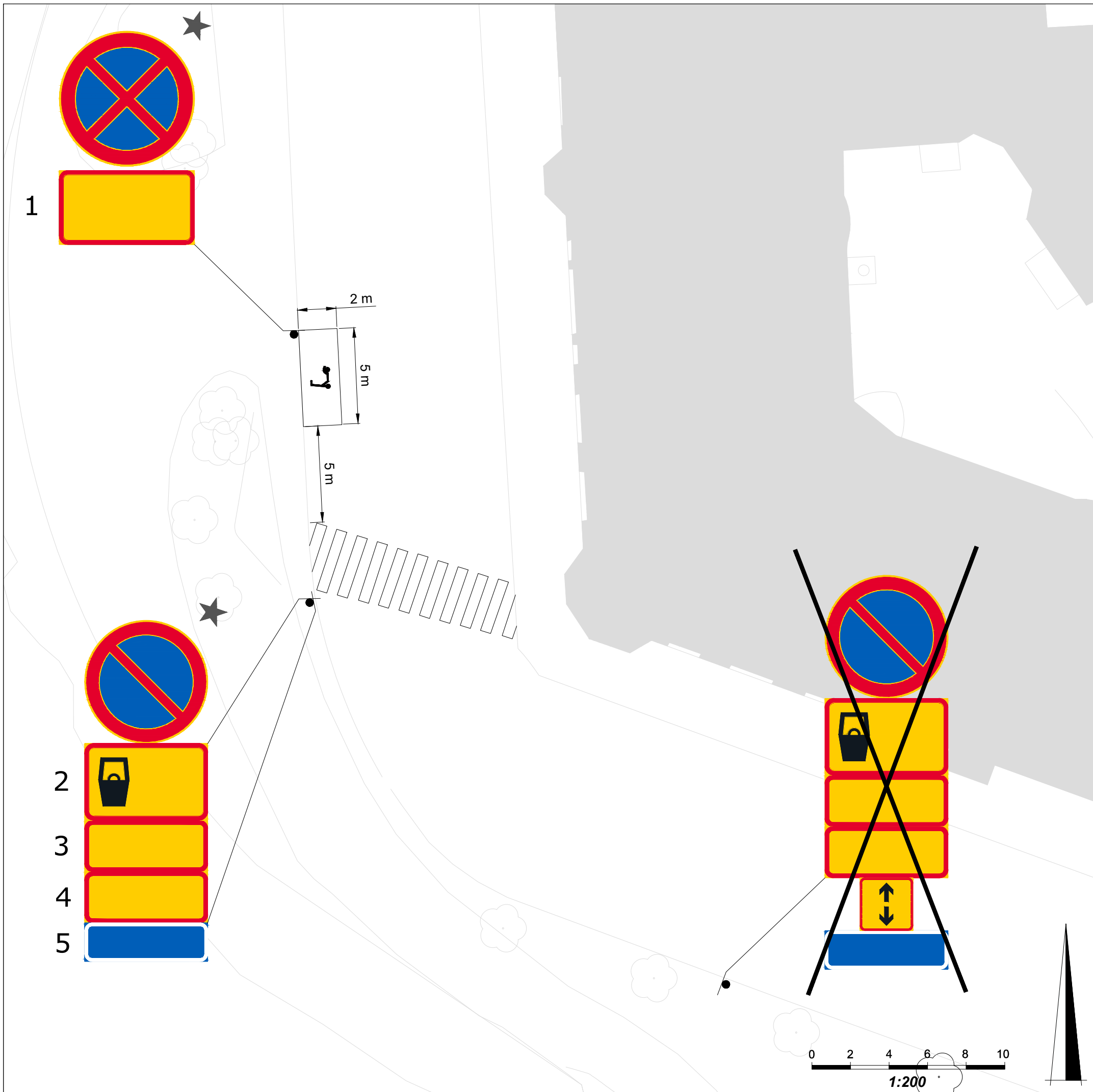
SELITE

★ Uusi, muutettu tai siirretty liikennemerkki

LISÄKILVET

1 Ei koske kevyitä sähköajoneuvoja tai polkupyöriä
Gäller ej lätta elfordon eller cyklar

Kapaciteetti: 15 paikkaa				
Helsinki		Kaupunkiympäristön toimiala		Liikenne- ja katusuunnittelu
Kaupunginosa 11. Kallio				
1110. Pitkänsillanranta				
Liikennejärjestely				
Mittakaava	Diagnoosi	HEL 2024-003636	Piirustusno	Päiväys
1:200	Hanke		7601	22.03.2024
	Asemakaava		Tasokoordinaatisto	Muutettu pvm
	Käsitellyt		ETRS-GK25	Hyväksyjä
			Korkeusjärjestelmä	Tarkastanut
			N2000	Jouni Korhonen
				Laatinut
				Miikka Kulpakko



SELITE

★ Uusi, muutettu tai siirretty liikennemerkki

LISÄKILVET

1 Ei koske kevyitä sähköajoneuvoja tai polkupyöriä
Gäller ej lätta elfordon eller cyklar

2 9 - 21
(9 - 18)

Vyöhyke Zon
1 Kertamaksu Engångsbetalning
Enint. Max 60 min

4 Ei koske P-tunnuksella | Gäller ej med P - tecknet:

5 ← Lippuautomaatti Biljettautomat

Poistettava liikennemerkki



Kapasiteetti: 15 paikkaa

Helsinki Kaupunkiympäristön toimiala Liikenne- ja katusuunnittelu

Kaupunginosa
11. Kallio

1111. Siltasaarenkärki

Liikennejärjestely

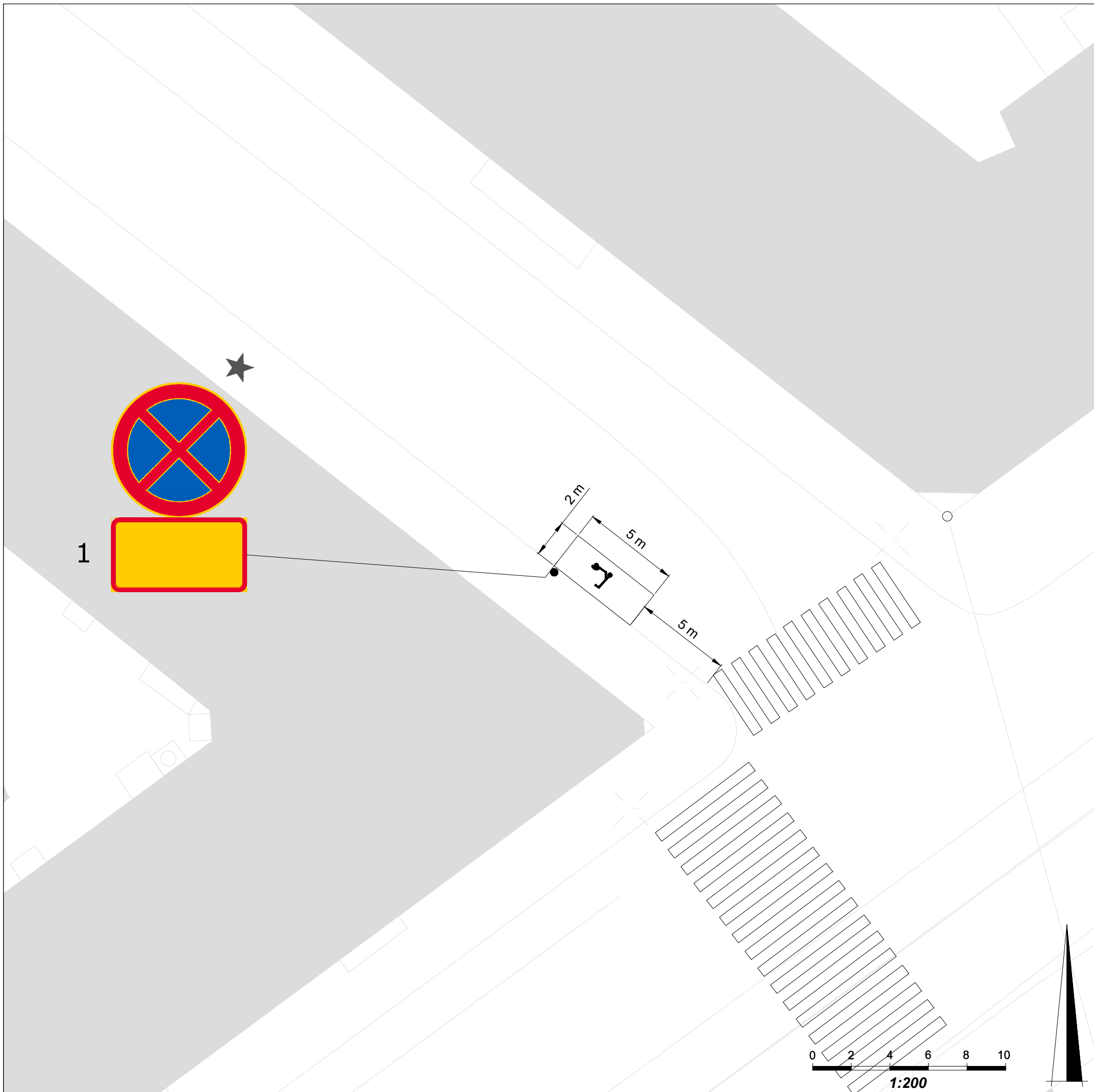
Mittakaava 1:200	Diäänro HEL 2024-003636	Piirustusno 7601	Päiväys 22.03.2024
Asemakaava Käsittelyt	Tasokoordinaatio ETRS-GK25 Korkeusjärjestelmä N2000	Hyväksyjä Reetta Putkonen	Tarkastanut Jouni Korhonen
		Laatinut Miikka Kulpakko	

SELITE

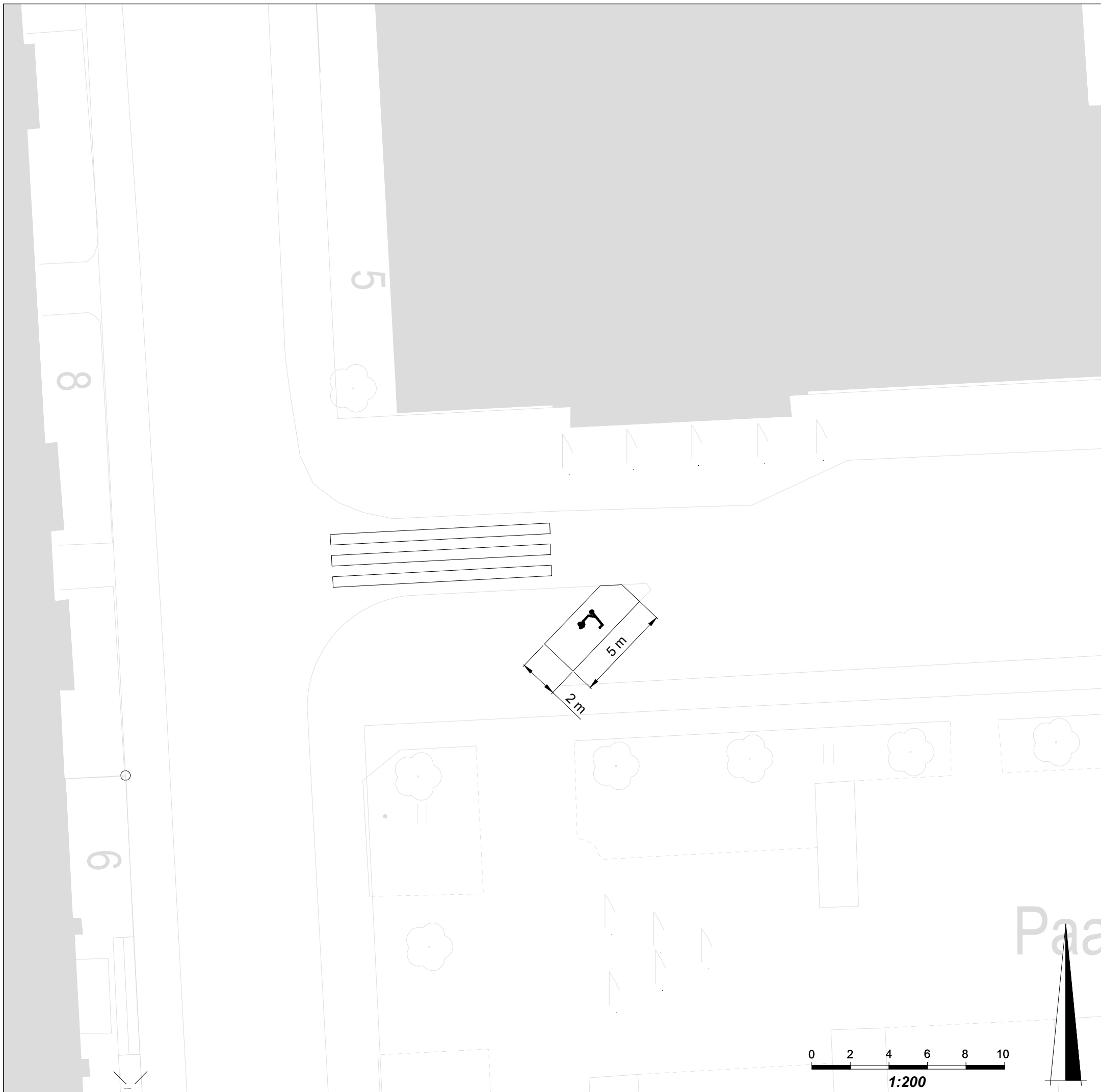
★ Uusi, muutettu tai siirretty liikennemerkki

LISÄKILVET

1 Ei koske kevyitä sähkö-
ajoneuvoja tai polkupyöriä
Gäller ej lätta elfordon
eller cyklar



Kapiteetti: 15 paikkaa				
Helsinki		Kaupunkiympäristön toimiala		Liikenne- ja katusuunnittelu
Kaupunginosa 11. Kallio				
1112. Toinen linja 2a				
Liikennejärjestely				
Mittakaava	Diaännro	HEL 2024-003636	Piirustusno	Päiväys
1:200	Hanke		7601	22.03.2024
Asemakaava	Käsittelyt		Tasokoordinaatisto ETRS-GK25 Korkeusjärjestelmä N2000	Muutettu pvm
				Hyväksyjä
				Reetta Putkonen
				Tarkastanut
				Jouni Korhonen
				Laatinut
				Miikka Kulpakko



Kapiteetti: 15 paikkaa				
Helsinki		Kaupunkiympäristön toimiala	Liikenne- ja katusuunnittelu	
Kaupunginosa 11. Kallio				
1113. Paasivuoren puistikko				
Liikennejärjestely				
Mittakaava	Diagnoosi	HEL 2024-003636	Piirustusnro	Päiväys
1:200	Hanke		7601	22.03.2024
	Asemakaava		Tasokoordinaatio	Muutettu pvm
	Käsitellyt		ETRS-GK25	Hyväksyjä
			Korkeusjärjestelmä	Tarkastanut
			N2000	Jouni Korhonen
				Laatinut
				Miikka Kulpakko