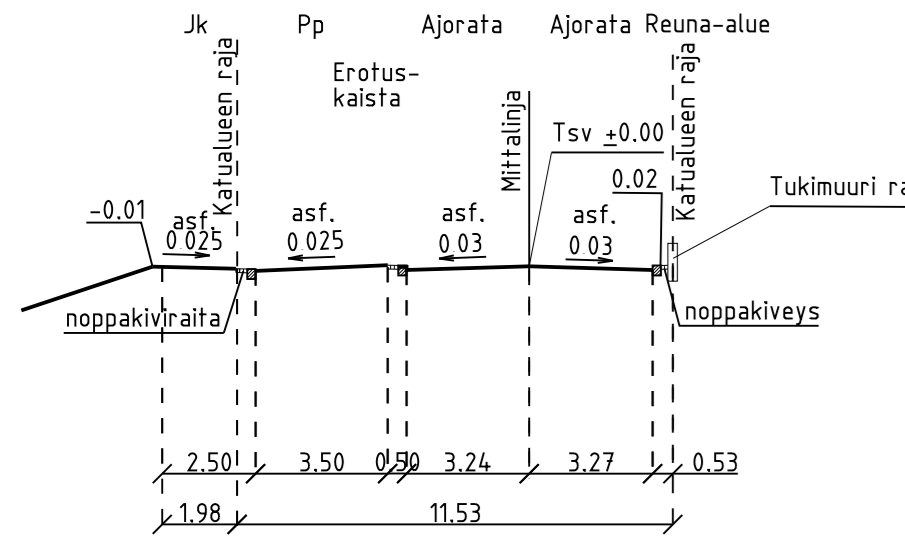


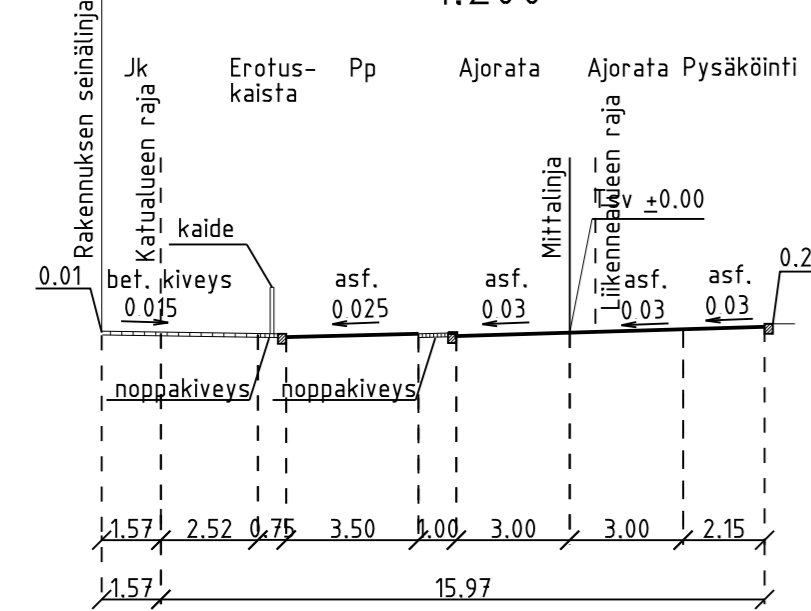
POIKKILEIKKAUS A - A

1:200



POIKKILEIKKAUS B - B

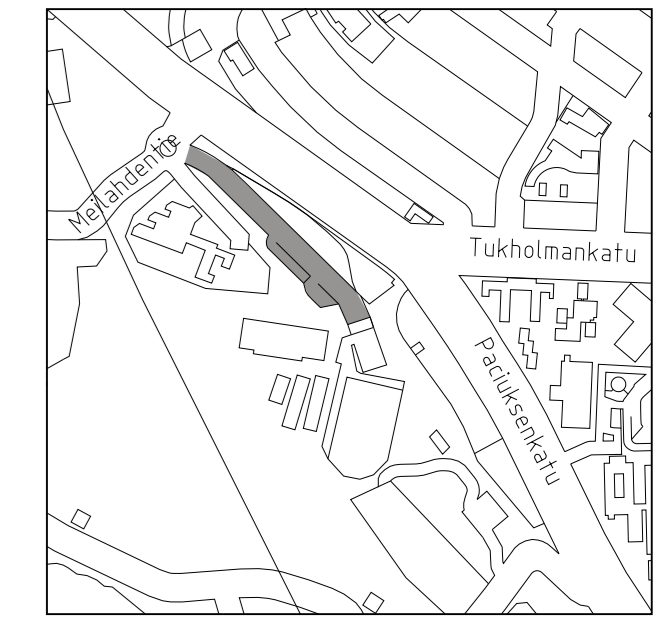
1:200



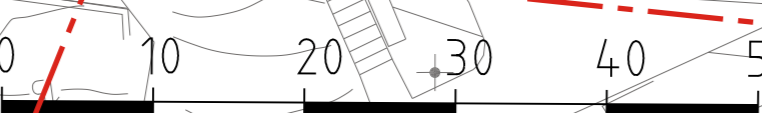
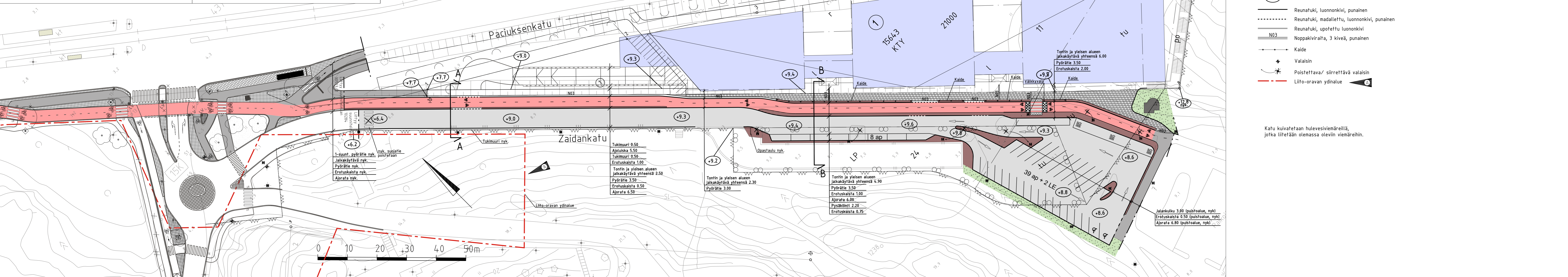
PIIRUSTUSMERKINNÄT

- Ajorata / jalkakäytävä asfaltti / pyörätie, punaruskea asfaltti
- Noppakivi, punainen
- Betonikiveys, harmaa
- Betonikivi, valkoinen
- Nykyinen säilytettävä/ennallistettava kasvillisuus
- Kadun likimääräinen korkeusasema
- Reunatuki, luonnonkivi, punainen
- Reunatuki, madallettu, luonnonkivi, punainen
- Reunatuki, upotettu luonnonkivi
- Noppakiviraita, 3 kiveä, punainen
- Kaide
- Valaisin
- Poistettava/ siirrettävä valaisin
- Liito-oravan ydinalue

Katu kuivatetaan hulevesiviemäreillä, jotka liitetään olemassa oleviin viemäriin.



1:10 000



1-suunt. pyörätie nyk. nukk. suojaite poistetaan
 Jalkakäytävä nyk.
 Pyörätie nyk.
 Erotuskaista nyk.
 Ajorata nyk.

Tukimuuri 0.50
 Ajoluiska 5.50
 Erotuskaista 1.00
 Erotuskaista 1.00
 Ajorata 6.00
 Pysäköinti 2.20
 Erotuskaista 0.75

Tontin ja yleisen alueen jalkakäytävä yhteensä 4.90
 Pyörätie 3.50
 Erotuskaista 1.00
 Ajorata 6.00
 Pysäköinti 2.20
 Erotuskaista 0.75

Tontin ja yleisen alueen jalkakäytävä yhteensä 2.30
 Pyörätie 3.00

Jalankuika 3.00 (puistoalue, nyk.)
 Erotuskaista 0.50 (puistoalue, nyk.)
 Ajorata 6.80 (puistoalue, nyk.)

A Lisätty liito-oravan ydinalue		21.1.2022	J. Karhuhahti-Rantala	Petra Rantalainen
Helsinki Kaupunkiympäristön toimiala		www.hel.fi		sähköposti: etunimi.sukunimi@hel.fi
KAUP OSA, OSA-ALUE				
15. Meilahti, 150. Meilahti				
Zaidankatu JA LP-ALUE				
Katusuunnitelma				
MK	LIITTYVÄ	30593/2, 10284	NRO	31476/1
1:500	KORVAA		KHS	
1:200	KORVATTU		KYLK	
	ASEMAKAAVA	11642	HYV.	1.3.2021 R. Putkonen
	LIIKENNES.		TARK.	1.3.2021 I. Rantanan
			PROJ.	1.3.2021 P. Rantalainen
			HYV.	1.3.2021 H. Leskinen
			TARK.	1.3.2021 H. Leskinen
			LAAT.	1.3.2021 M. Korkee, M. Joensuu
wsp		WSP Finland Oy Pasilan asematunnelin 1, 13. krs 00520 Helsinki Puh: 0207 864 11		