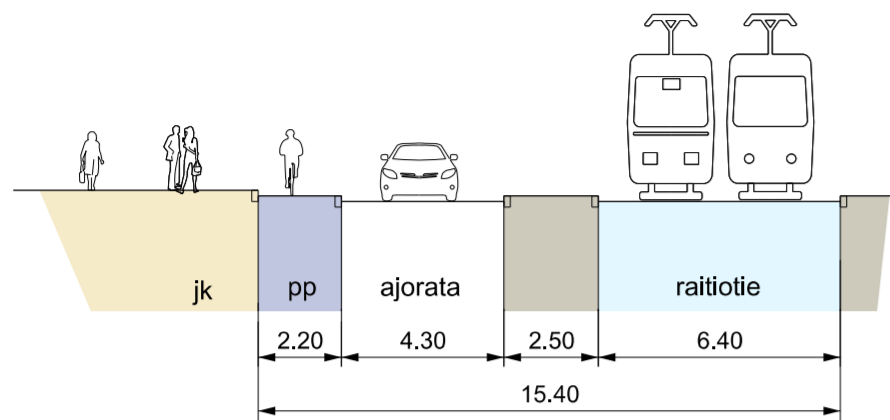
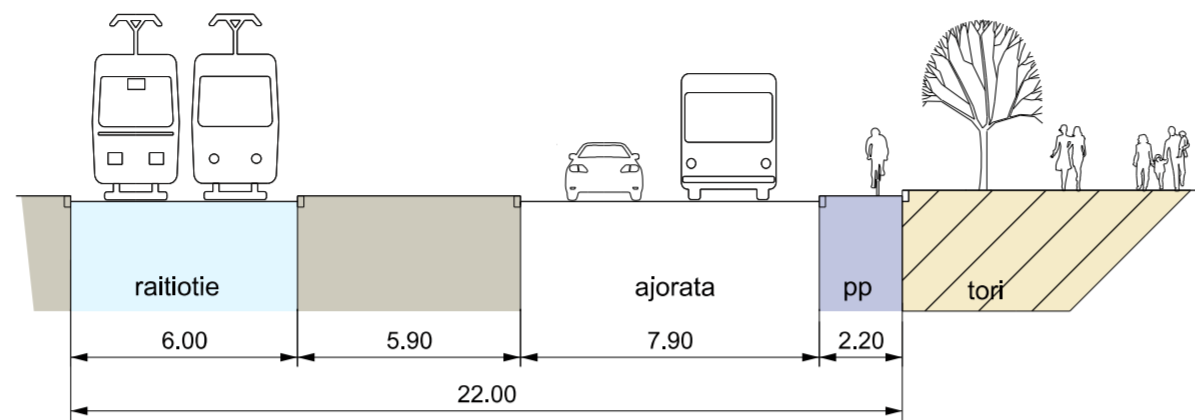


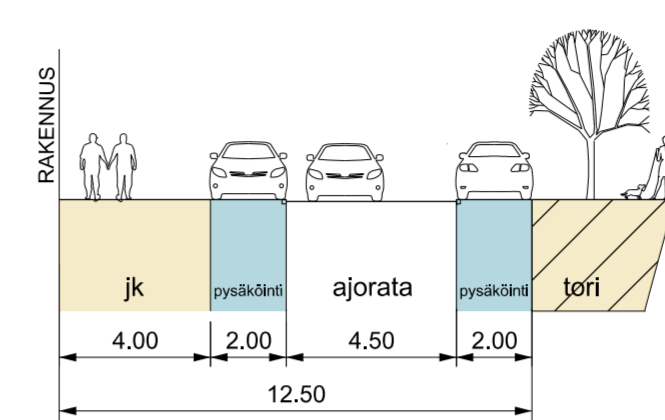
TOPELIUKSENKATU
Leikkaus A-A
1:200



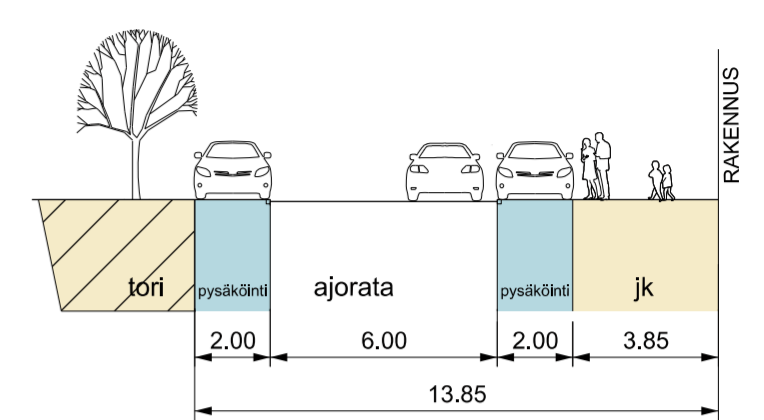
RUNEBERGINKATU
Leikkaus B-B
1:200



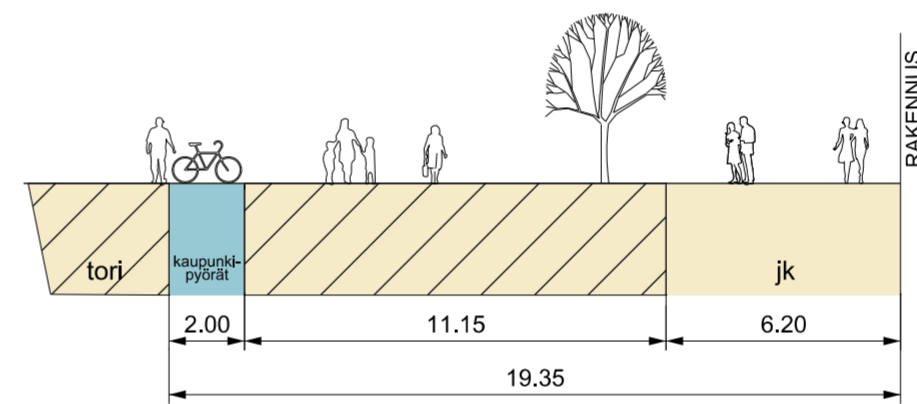
SANDELSINKATU
Leikkaus C-C
1:200



TÖÖLÖNTORINKATU
Leikkaus D-D
1:200

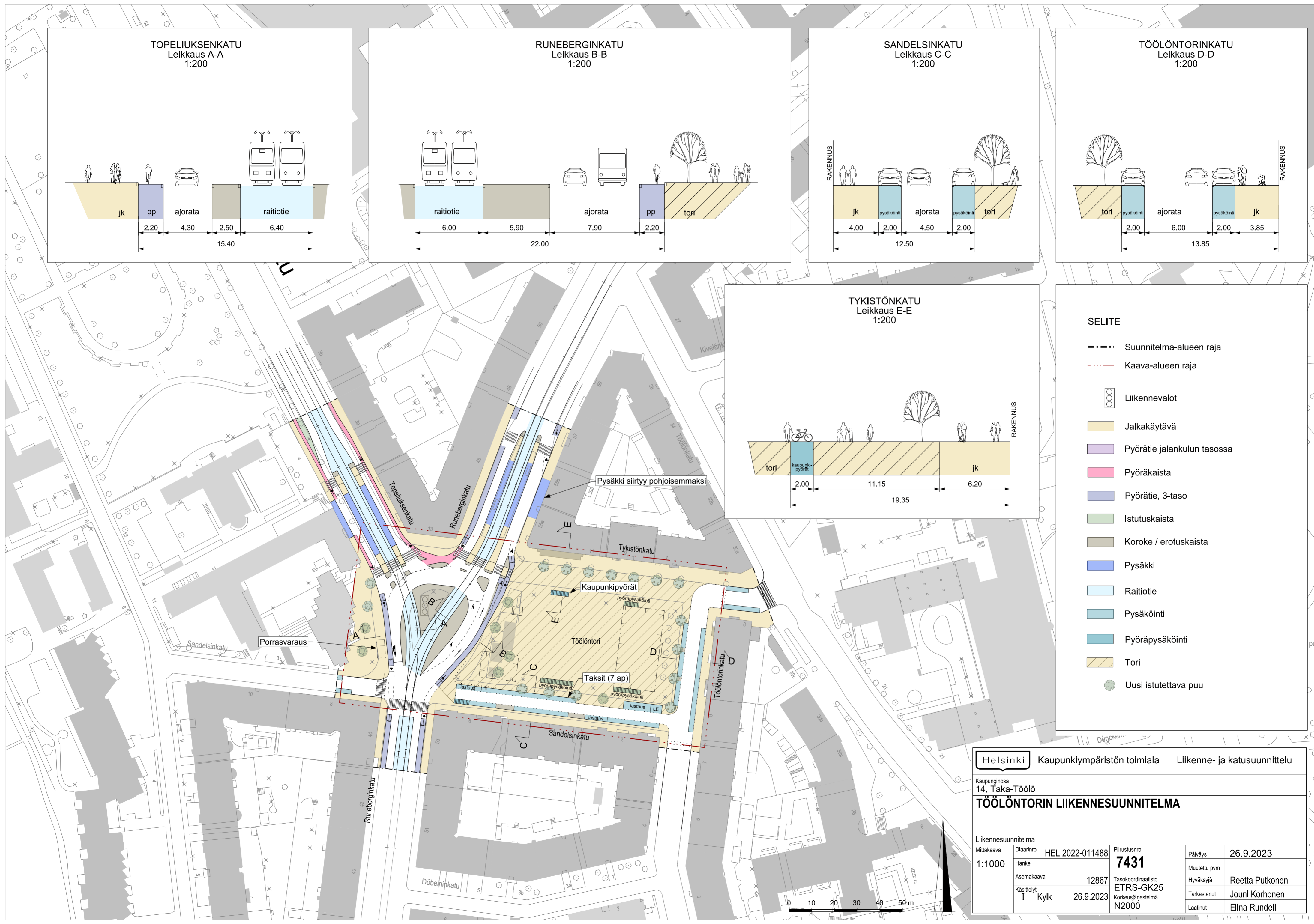


TYKISTÖNKATU
Leikkaus E-E
1:200



SELITE

- Suunnitelma-alueen raja
- Kaava-alueen raja
- Liikennevalot
- Jalkakäytävä
- Pyörätie jalankulun tasossa
- Pyöräkaista
- Pyörätie, 3-taso
- Istutускаista
- Koroke / erotuskaista
- Pysäkki
- Raitiotie
- Pysäköinti
- Pyöräpysäköinti
- Tori
- Uusi istutettava puu



Helsinki Kaupunkiympäristön toimiala Liikenne- ja katusuunnittelu

Kaupunginosa 14, Taka-Töölö

TÖÖLÖNTORIN LIIKENNESUUNNITELMA

Liikennesuunnitelma

Mittakaava	1:1000	Diiafnro	HEL 2022-011488	Piirustusno	7431	Päiväys	26.9.2023
Asemakaava	12867	Käsittelyt	I Kylk	Tasokoordinaatio	ETRS-GK25	Hyväksyjä	Reetta Putkonen
	26.9.2023			Korkeusjärjestelmä	N2000	Tarkastanut	Jouni Korhonen
						Laatinut	Elina Rundell

