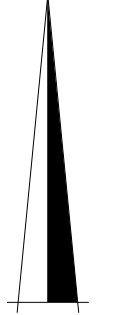


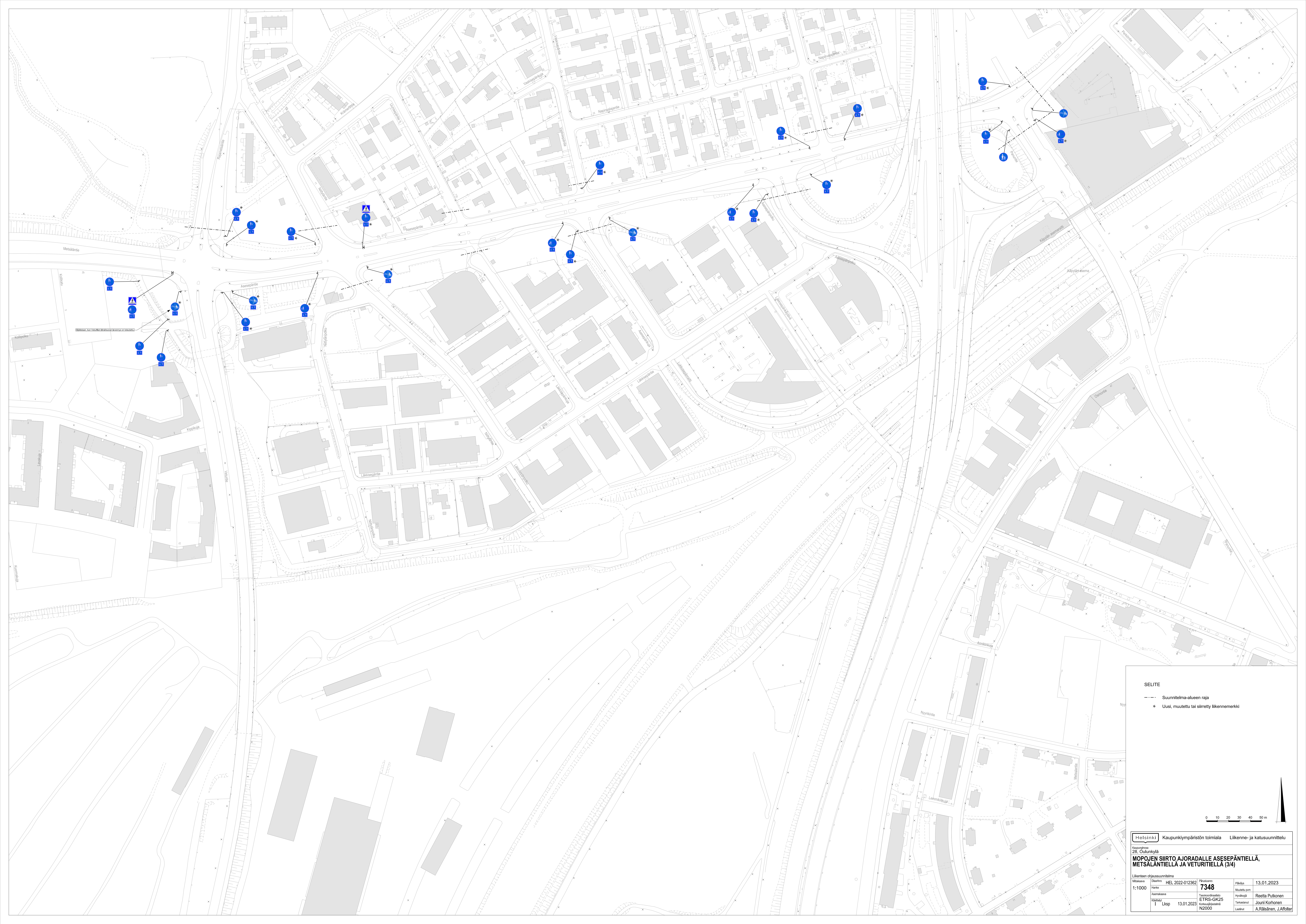
- SELITE**
- Suunnitelma-alueen raja
 - * Uusi, muutettu tai siirretty liikennemerkki



2 Pysäkkiliikenne
Tilin hallinnointi



Helsinki		Kaupunkiympäristön toimiala		Liikenne- ja katusuunnittelu	
Kaupunginosa 29, Haaga					
MOPOJEN SIIRTO AJORADALLE ASESEPÄNTIELLÄ, METSÄLÄNTIELLÄ JA VETURITIELLÄ (1/4)					
Liikenteen ohjaussuunnitelma					
Mittakaava	Diariinro	HEL 2022-012362	Päätösnumero	Päiväys	13.01.2023
1:1000	Hanke		7348	Muutettu pvm	
	Asemakaava		Tasokoordinaattisto	Hyväksytty	Reetta Putkonen
	Käsitellyt	Lksp 13.01.2023	ETRS-GK25	Tarkastanut	Jouni Korhonen
			Korkeusjärjestelmä	Laatinut	A.Räsänen, J.Affolter
			N2000		

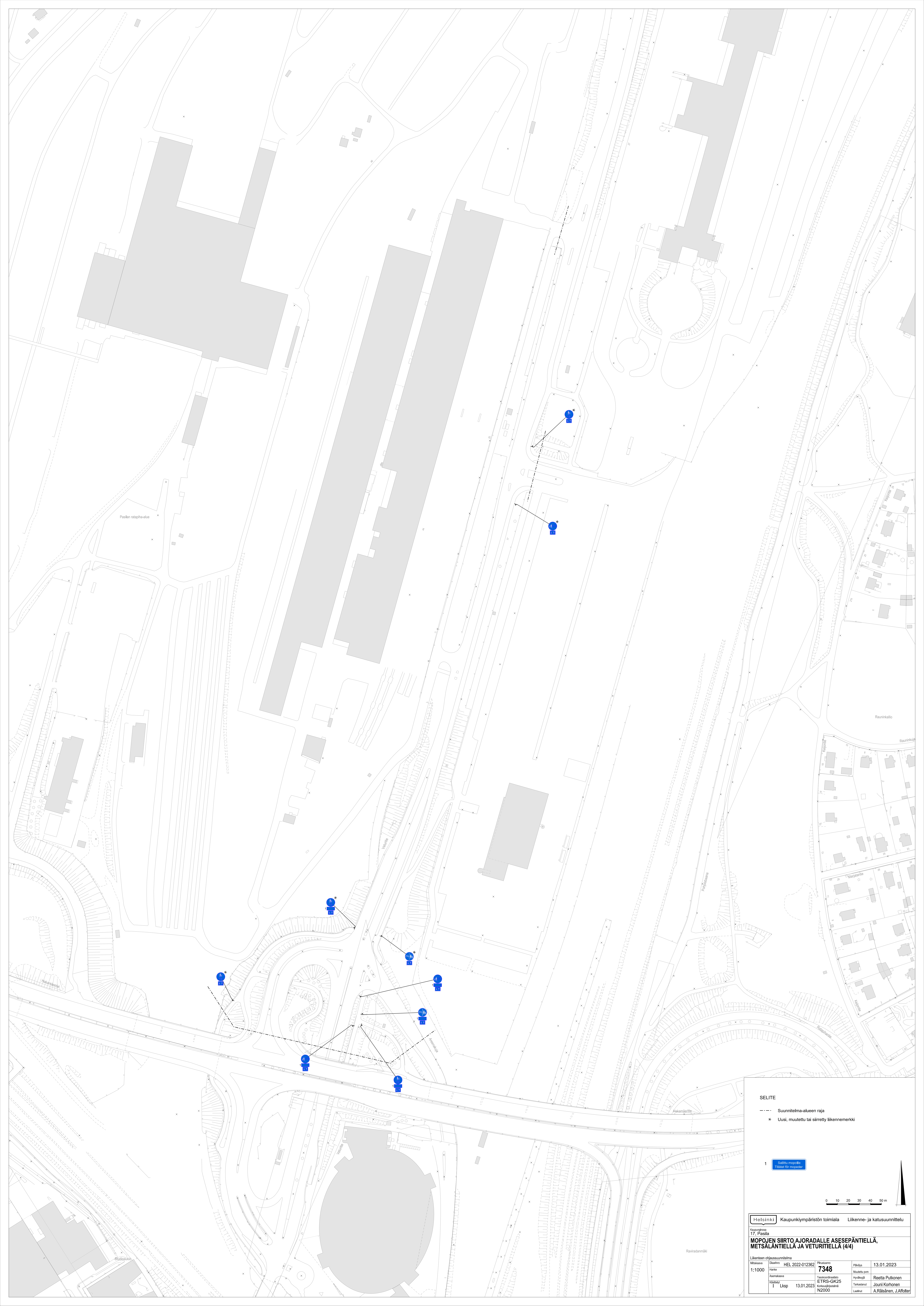


SELITE

- - - Suunnitelma-alueen raja
- * Uusi, muutettu tai siirretty liikennemerkki

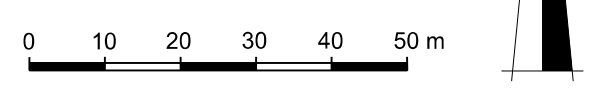
0 10 20 30 40 50 m

Helsinki		Kaupunkiympäristön toimiala	Liikenne- ja katusuunnittelu	
Kaupunkiohjelma 28. Oulunkylä MOPOJEN SIIRTO AJORADALLE ASESEPÄNTIELLÄ, METSÄLÄNTIELLÄ JA VETURITIELLÄ (3/4)				
Liikenteen ohjaussuunnitelma		Päiväys		13.01.2023
Mittakaava	1:1000	Ohjelma	HEL_2022-012362	7348
Asiantuntija	Liikenne	Tekijä	Reetta Pulkkinen	
Käsitellyt	1	Käsitellyt	Jouni Korhonen	
Käsitellyt	1	Käsitellyt	A. Räsänen, J. Järvelä	



- SELITE**
- - - Suunnitelma-alueen raja
 - * Uusi, muutettu tai siirretty liikennemerkki

1 Säätö ruuhoille
Tilille 600 m2



Helsinki		Kaupunkiympäristön toimiala	Liikenne- ja katusuunnittelu		
MOPOJEN SIIRTO AJORADALLE ASESEPÄNTIELLÄ, METSÄLÄNTIELLÄ JA VETURITIELLÄ (4/4)					
Liikenteen ohjussuunnitelma					
Mittakaava	1:1000	Diagnoosi	HEL 2022-012362	Päiväys	13.01.2023
Nimike		Kooste	7348	Laatijajärjestelmä	
Käsitellyt		Tasokoordinaatio	ETRS-GK25	Kyhyksellä	Reetta Pulkkinen
Käsitellyt	Lksp 13.01.2023	Kohdejärjestelmä	NZ2000	Tekijä	Jouni Korhonen
				Laatija	A.Räsänen, J.Alföller