






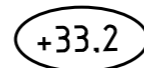





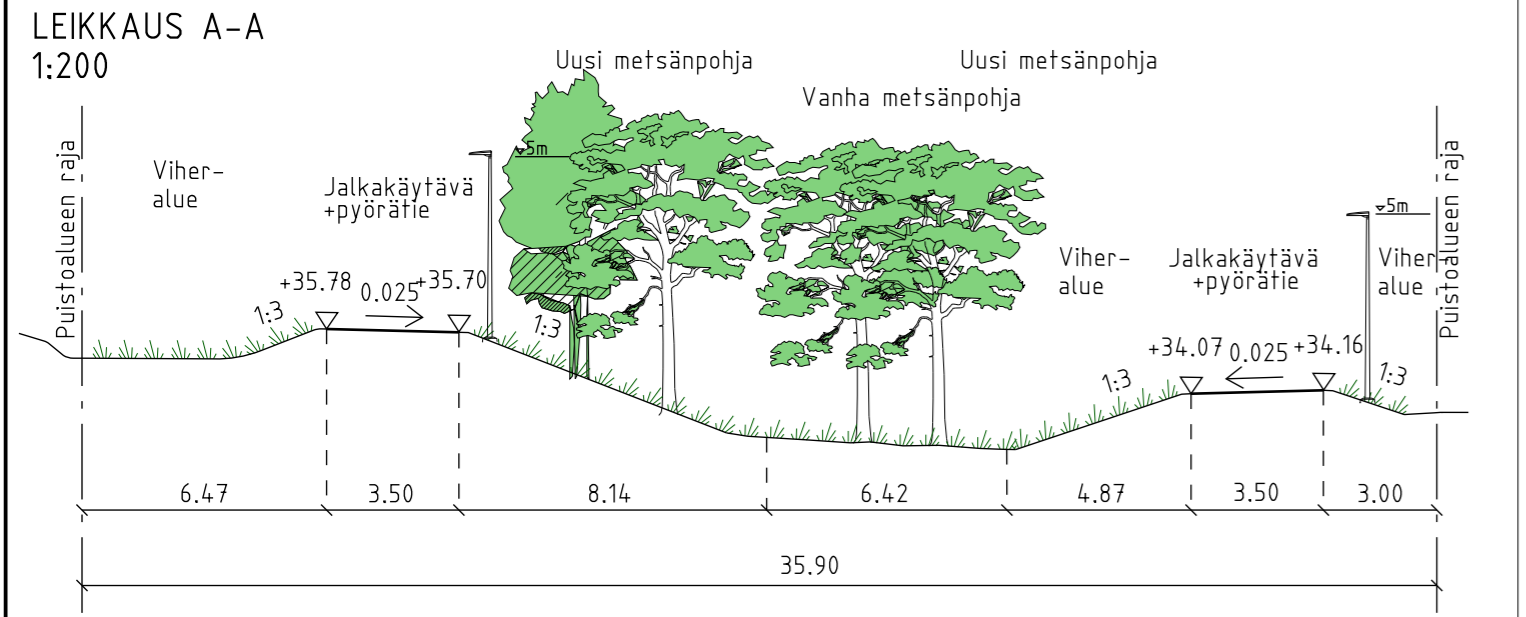


PIIRUSTUSMERKINNÄT

-  Asfaltti, jalankulku ja pyöräily
-  Nurmi A3
-  Metsänpohja säilyvä/uusi
-  Istutettava lehtipuu
-  Istutettava havupuu
-  Säilyvä lehti-/havupuu, puut katselmoidaan ja huonokuntoiset merkitään maastoon ja poistetaan
-  Poistettava lehti-/havupuu
-  Säilyvä nykyinen metsä
-  +33.2 Likimääräinen korkeusasema
-  nyk. +33.2 Nykyinen korkeusasema
-  Hulevesikaivo, uusi
-  Uusi valaisinpylväs
-  Nykyinen valaisinpylväs



<b>Helsinki</b> Kaupunkiympäristön toimiala		www.hel.fi sähköposti: etunimi.sukunimi@hel.fi	
KAUP.OSA, OSA-ALUE 28. Oulunkylä, Patola			
<b>KISÄLLINPUISTO</b> välillä Kisällintie - Kisällinkuja			
Puistosuunnitelma			
MK 1:500	LIITTYY	NRO VIO 5946/1	KHS
	KORVAA		KYLK
	KORVATTU		HYV. 4.4.2019 J. Luomanen
	ASEMAKAAVA 12445		TARK. 4.4.2019 L. Yli-Jama
LIKENNES. 6628	LIKENNES. 6628	TASOKOORDINAATISTO: ETRS-GK25	PROJ. 4.4.2019 S. Hurskainen
<b>SITOWISE</b>		Tuulikuj 2 02100 Espoo 020 747 6000 www.sitowise.com	HYV. 29.3.2019 A. Patama, M. Oittinen
		TARK. 29.3.2019 J. Tiainen	
		LAAT. 29.3.2019 T. Ronkainen, S. Mikkola	