


## KAUPUNKIPYÖRÄASEMAT

- 400 Kuusisaari
- 401 Koivusaari (M)
- 402 Bermudankuja

 Uudet kaupunkipyöräasemat 2021

 Aiempien päätösten sijainnit

LKSP -päätökset 12.2.2016, 9.12.2016, 3.3.2017, 26.1.2018, 18.1.2019, 6.3.2020

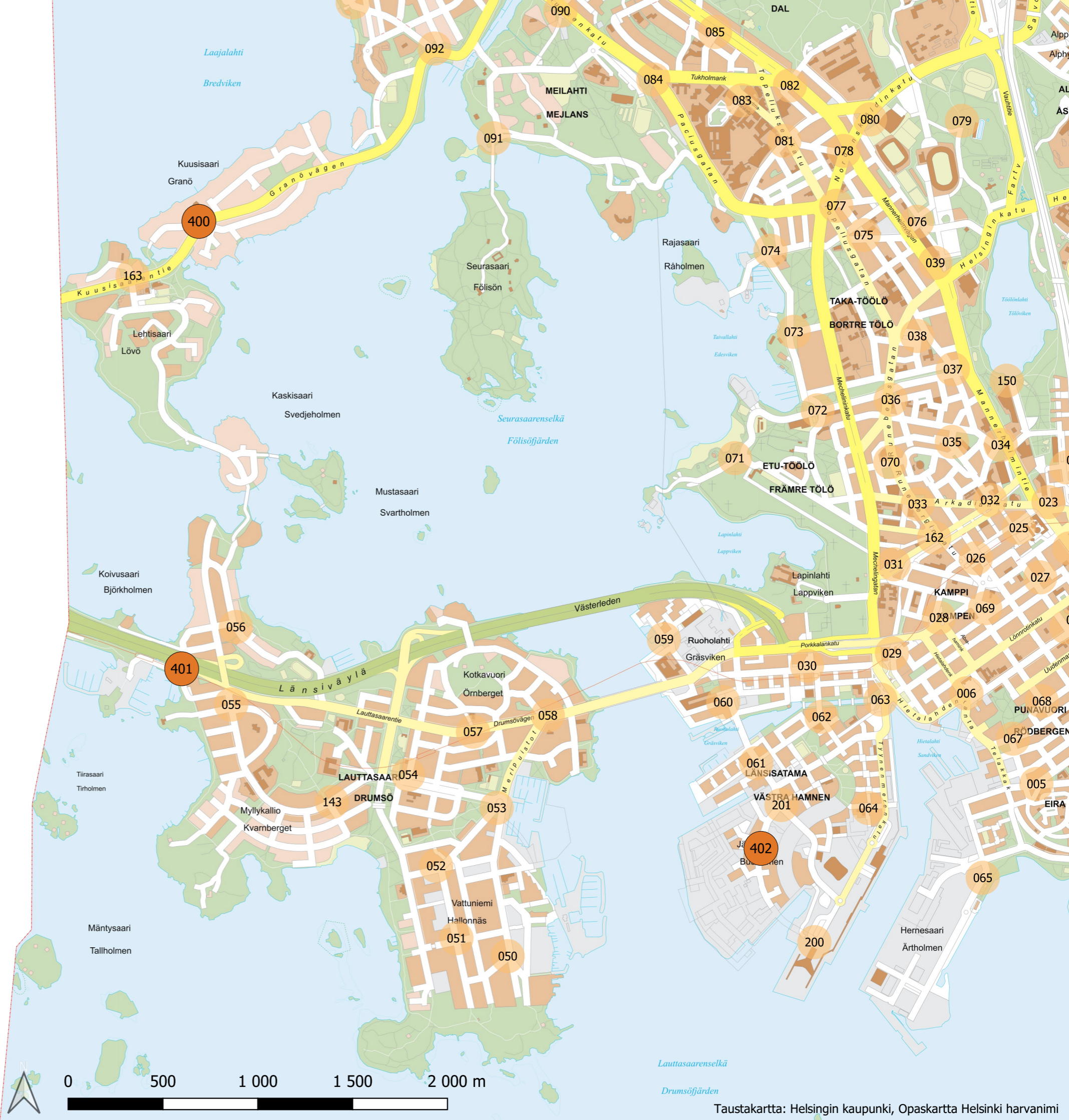
**Helsinki** Kaupunkiympäristö toimiala Liikenne- ja katusuunnittelu

Kaupunginosat  
20. Länsisatama, 30. Munkkiniemi, 31. Lauttasaari

### KAUPUNKIPYÖRÄASEMAT

Liikennejärjestely

Mittakaava 1:20 000	Diariinro HEL 2020-014142	Piirustusno <b>7129</b>	Päiväys	15.01.2021
	Hanke		Muutettu pvm	
Käsittely <b>I</b> Lksp 15.01.2021	Tasokoordinaatistotieto ETRS-GK25 Korkeusjärjestelmä N2000		Hyväksyjä	Reetta Putkonen
			Tarkastanut	Jouni Korhonen
			Laatinut	Ilari Heiska



Lauttasaarenselkä  
Drumsöfjärden

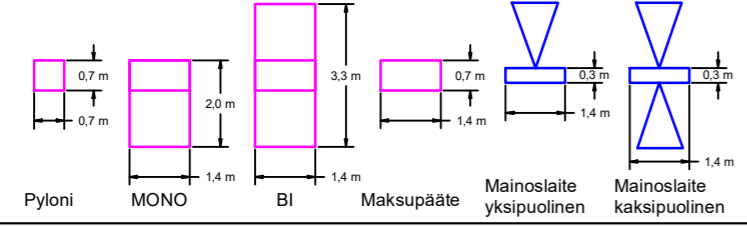
Taustakartta: Helsingin kaupunki, Opaskartta Helsinki harvanimi

ETRS 1989 GK25FIN



Pohjakartta: Helsingin ortokuva 2019 ja Helsingin kantakartta. Aineiston ylläpitäjä Helsingin kaupunkiympäristön toimiala / Kaupunkimittauspalvelut. Aineisto ladattu 12/2020.

### Kaupunkipyöräasemien tyypimitat



### Aseman tyyppi ja koko

MONO 16 (11,2 m)

<b>CITY BIKE FINLAND OY</b>			
<b>Kaupunkipyöräasemat 2021</b>			
400 Kuusisaari, Kuusisaarenpolku 1			
SUUNN.	Heikkilä, M	KORK.	
TARK.	Raninen, M	MK.	1:400
PVM.	13.12.2020	KARTTA	

Ohjeellinen



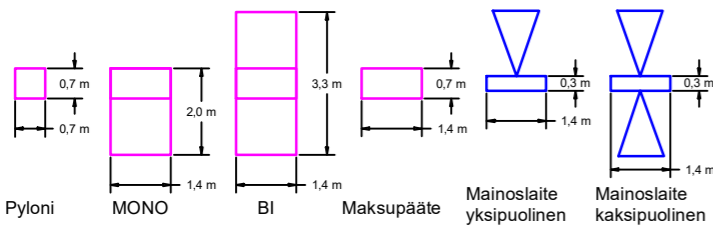
ETRS 1989 GK25FIN



Pohjakartta: Helsingin ortokuva 2019 ja Helsingin kantakartta. Aineiston ylläpitäjä Helsingin kaupunkiympäristön toimiala / Kaupunkimittauspalvelut. Aineisto ladattu 12/2020.



### Kaupunkipyöräasemien tyypimitat



### Aseman tyyppi ja koko

BI 16 (5,6 m)

Ohjeellinen

CITY BIKE FINLAND OY  
 Kaupunkipyöräasemat 2021  
 401 Koivusaari (M), Sotkatie 11

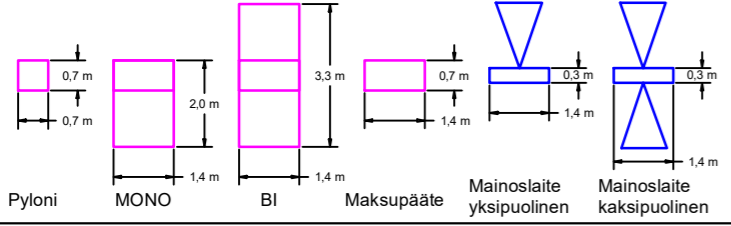


SUUNN.	Heikkilä, M	KORK.	
TARK.	Raninen, M	MK.	1:400
PVM.	13.12.2020	KARTTA	



pyloni puun ritilän linjaan

**Kaupunkipyöräasemien tyypimitat**



**Aseman tyyppi ja koko**

MONO 16 (11,2 m)

CITY BIKE FINLAND OY  
 Kaupunkipyöräasemat 2021  
 402 Bermudankuja, Atlantintie 10

SUUNN.	Heikkilä, M	KORK.	
TARK.	Raninen, M	MK.	1:400
PVM.		KARTTA	
	13.12.2020		

Ohjeellinen



Pohjakartta: Helsingin ortokuva 2019 ja Helsingin kantakartta. Aineiston ylläpitäjä Helsingin kaupunkiympäristön toimiala / Kaupunkimittauspalvelut. Aineisto ladattu 12/2020.