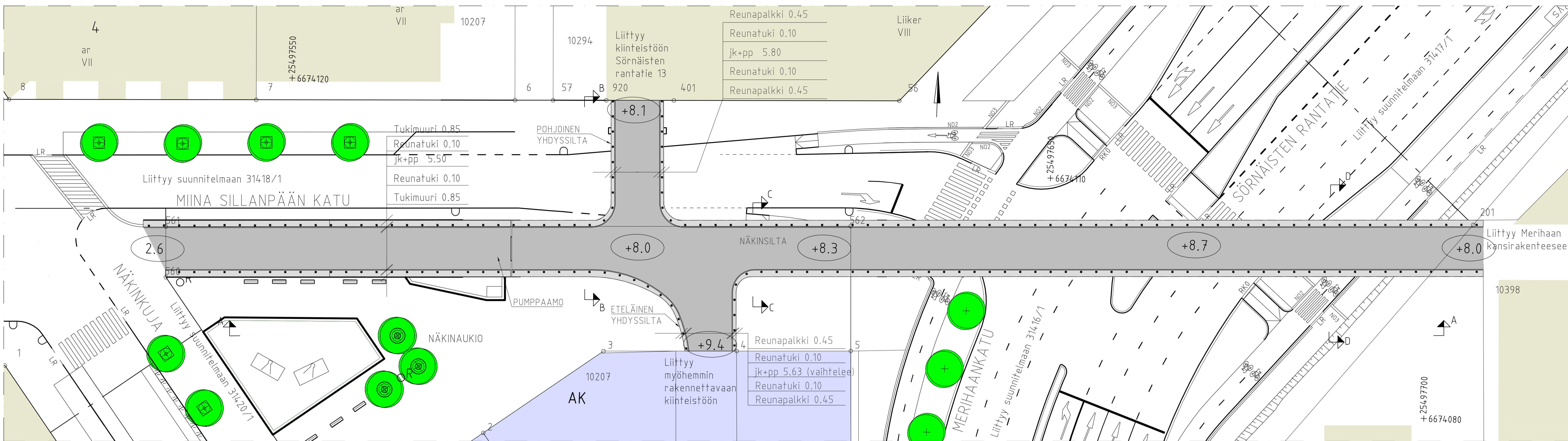
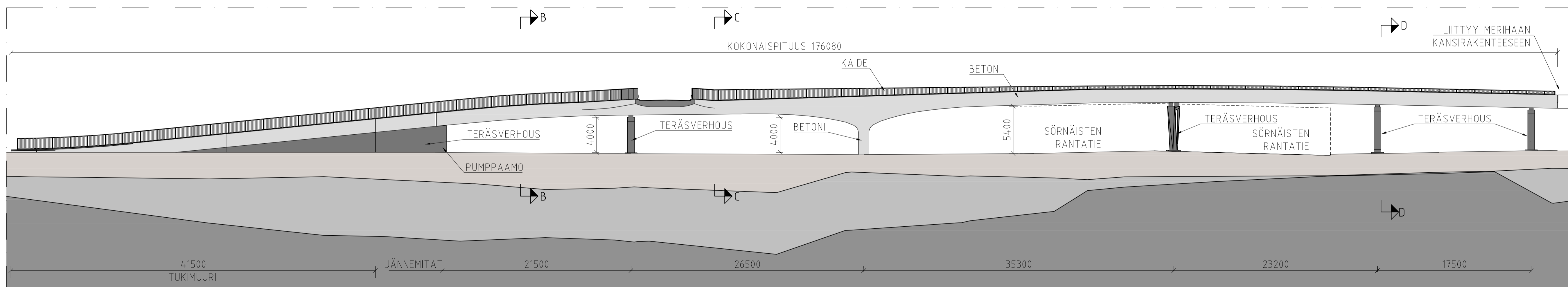


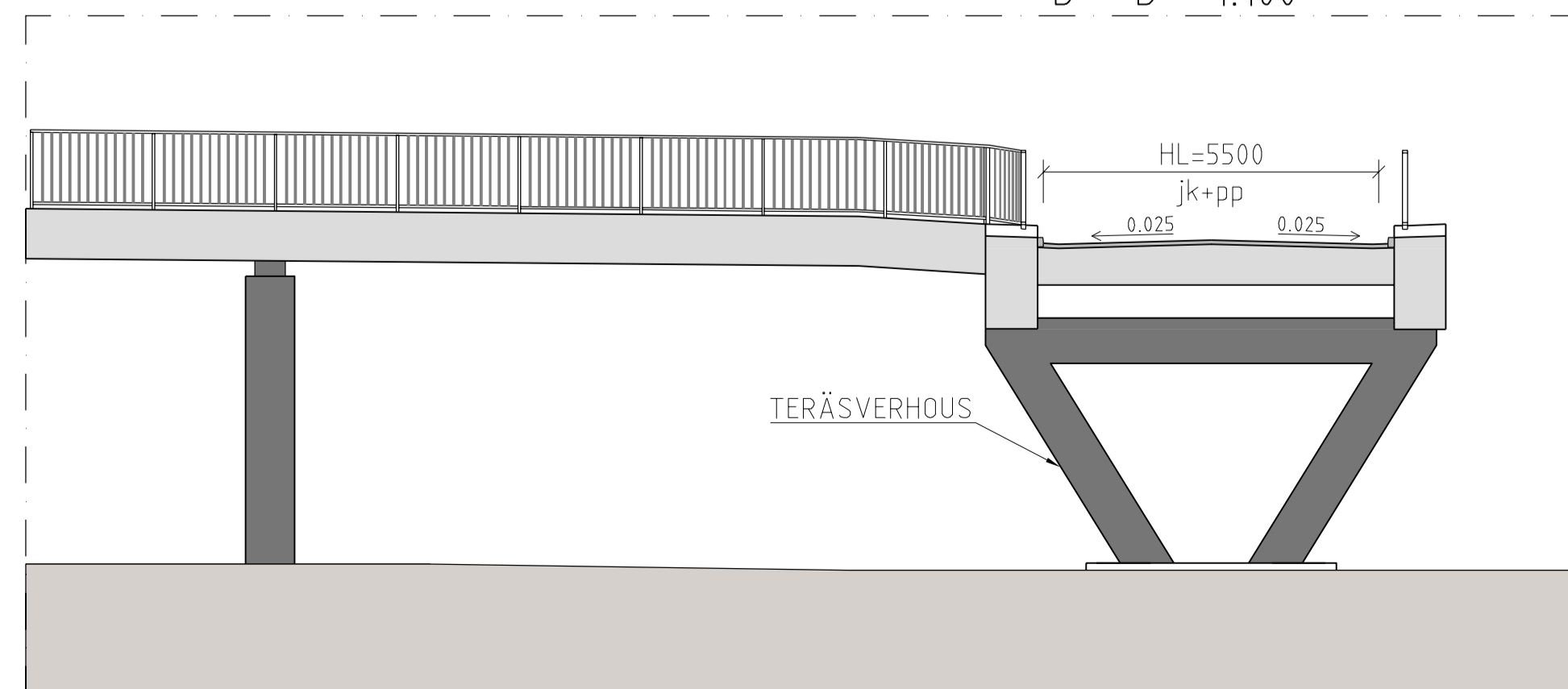
- Jk+pp-tie, asfaltti
  - Betoni
  - Teräsverho
  - Reunatuki, luonnonkivi, harmaa
  - +8.0 Sillan likimääräinen korkeusasema
- Silta valaistaan



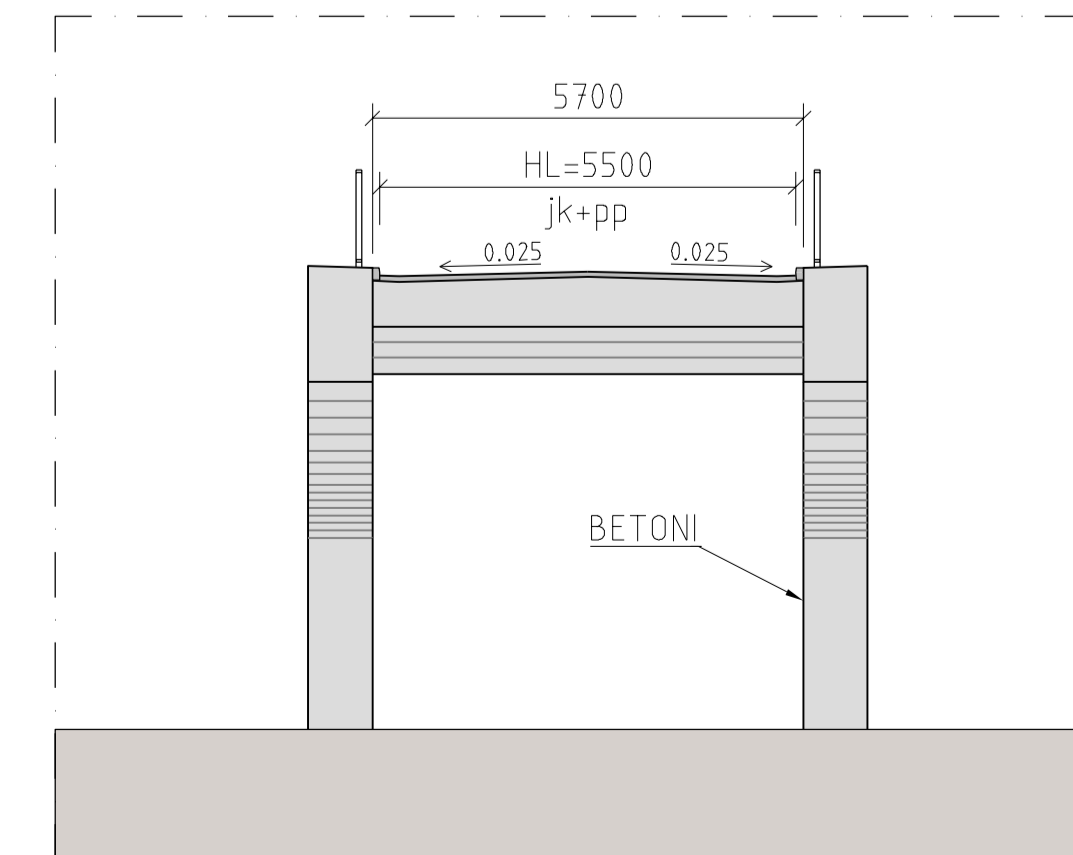
A - A 1:250



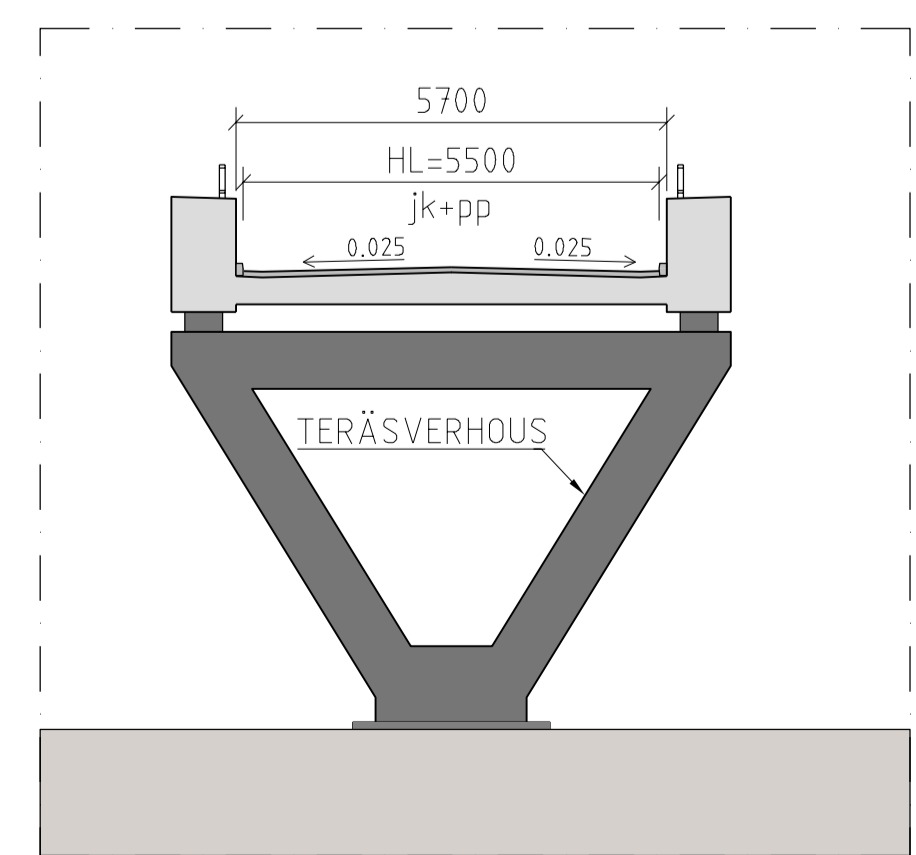
B - B 1:100



C - C 1:100



D - D 1:100



<b>Helsinki Kaupunkiympäristön toimiala</b>		www.hel.fi sähköposti: etunimi.sukunimi@hel.fi	
KAUP OSA, OSA-ALUE			
10. Sörnäinen, Vilhonvuori, 11. Kallio, Siltasaari			
<b>NÄKINSILTA</b>			
Katusuunnitelman pääpiirustus			
PK	LIITTYÄ 314.16/1, 314.17/1, 314.18/1, 314.20/1	HNO	314.19/1
1:250	KORVAA	TASOKOODINAATISTO:	ETRS-GK25
1:100	KORVATTU	KORKEUSJÄRJESTELMÄ:	N2000
ASEMAKAAVA	12575	PROJ.	21.4.2021
LIIKENNES.	6927	HYV.	13.4.2021
Kruunusillat-raitiotie Siltasaarekatu 12 A, 00530 Helsinki www.kruunusillat.fi		TARK.	13.4.2021
		LAAT.	13.4.2021
		KYS.	21.4.2021
		KYLK.	21.4.2021
		Reetta Putkonen	21.4.2021
		Olli-Pekka Aalto	21.4.2021
		Annina Lehtinen	21.4.2021
		Ari Savolainen	13.4.2021
		Jouni Tiainen	13.4.2021
		T.Säkinen/J.Mikkonen	13.4.2021