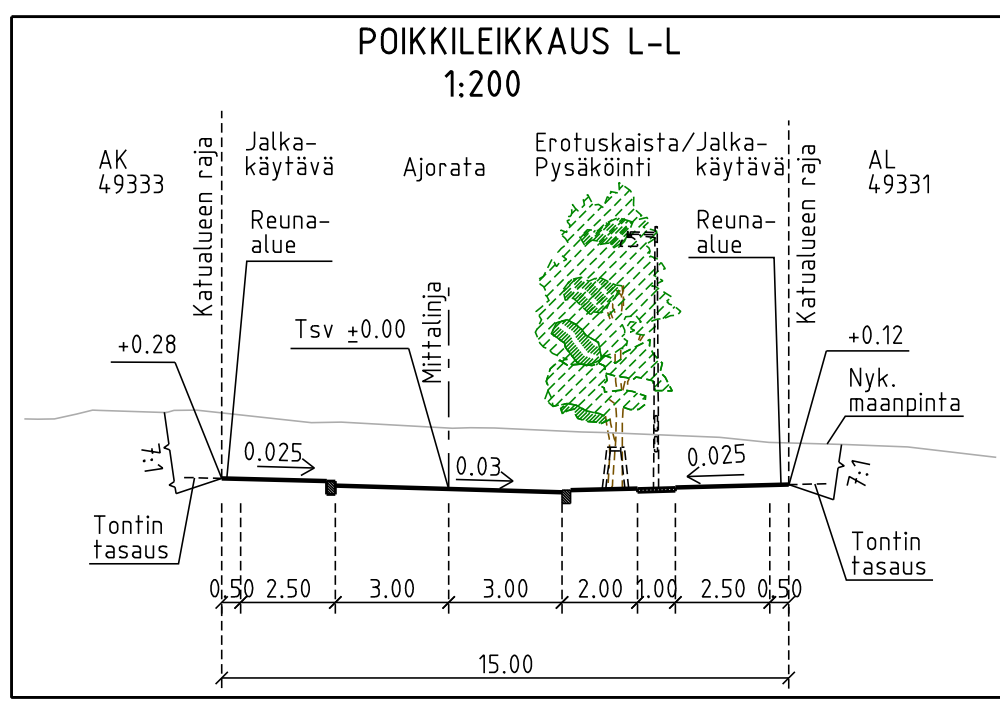
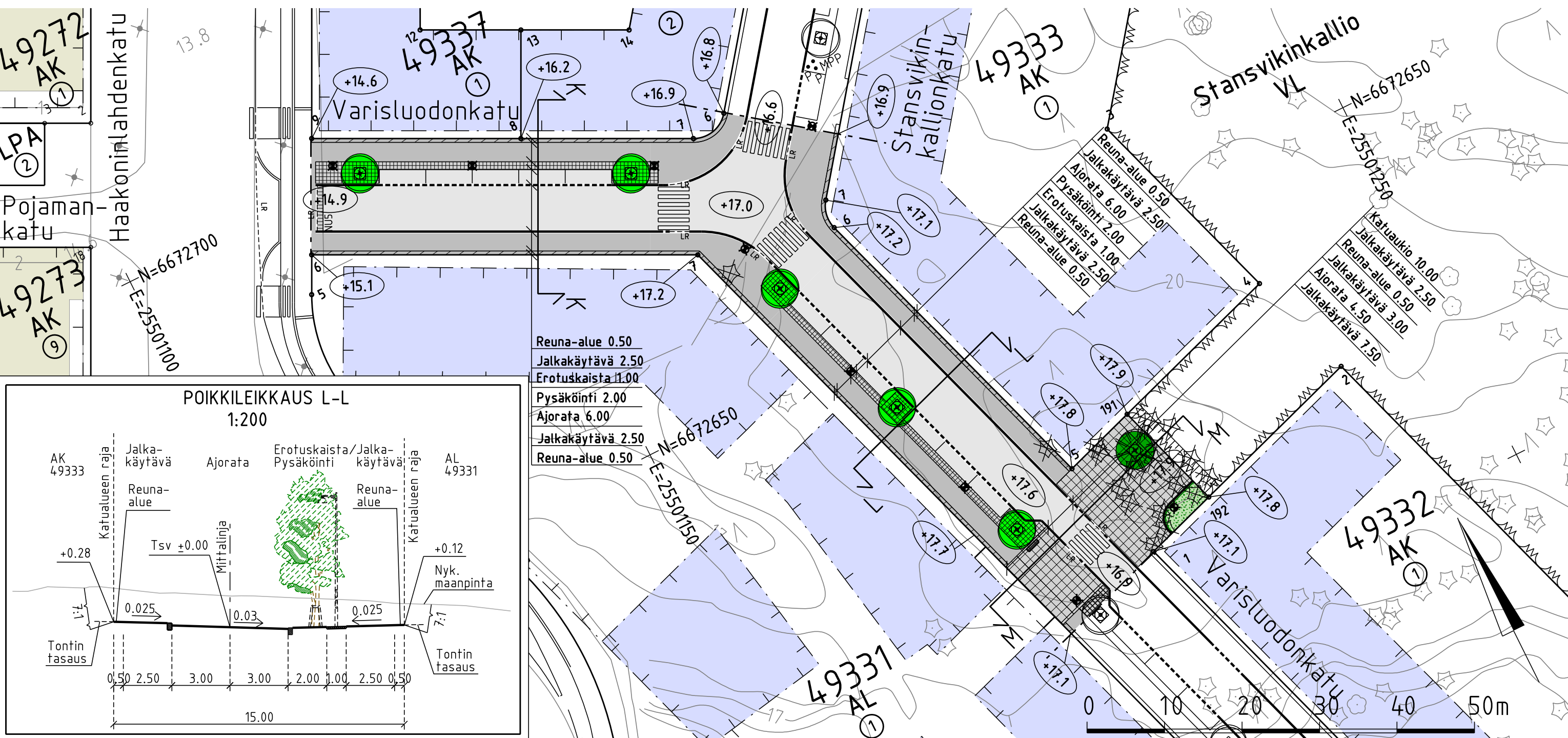
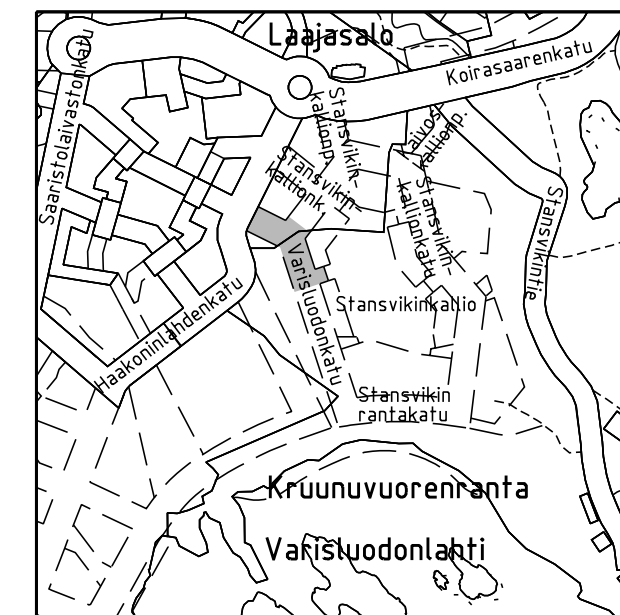


PIIRUSTUSMERKINNÄT

- Ajorata/jalkakäytävä, asfalttia
- Reuna-alue asfalttia tai tontin pintamateriaalin mukaan
- Noppakiveys, harmaa
- Betonikivilaatoitus, harmaa
- Lehtipensasistutus, matala
- Istutettava havupuu runkosuojalla ja juuristoritillä, 1 kpl
- Istutettava lehtipuu runkosuojalla ja juuristoritillä, 5 kpl
- Katualueelta poistettavat puut, 13 kpl
- Katualueen ulkopuolelta kadun ja aukoiden rakentamisen takia puistosta poistettavat puut, 4 kpl
- Kadun likimääräinen korkeusasema
- Reunatuki, luonnonkivi, harmaa
- Reunatuki, madallettu/luiskattu, luonnonkivi, harmaa
- 5:n kiven harmaa nupukiviraita
- Valaisinpylväs
- Penkki



Kadut kuivatetaan hulevesiviemäreillä.

Helsinki Kaupunki ympäristön toimiala www.hel.fi
 sähköposti: etunimi.sukunimi@hel.fi

KAUP.OSA, OSA-ALUE
 49. Laajasalo, 494 Kruunuvuorenranta

VARISLUODONKATU
 Välillä Haakoninlahdenkatu - kortteli 49332

Katusuunnitelma

MK 1:500 1:200	LIITTYY	NRO 31799 /1	KHS	
	KORVAA		KYLK	
	KORVATTU	TASOKOORDINAATISTO: ETRS-GK25	HYV.	16.12.2022 Reetta Putkonen
	ASEMAKAAVA 124.10	KORKEUSJÄRJESTELMÄ: N2000	TARK.	16.12.2022 Ismo Rantanen
	LIIKENNES. 6769,7002		PROJ.	16.12.2022 Taru Sihvonen
			HYV.	7.12.2022 Marko Ranta
			TARK.	7.12.2022 Rauno Matila
			LAAT.	5.12.2022 Satu Suokas

Finnmap Infra Ratapihantie 11, PL 114, 00521 HELSINKI
 p. (09) 8565 3800
www.finnmap-infra.fi