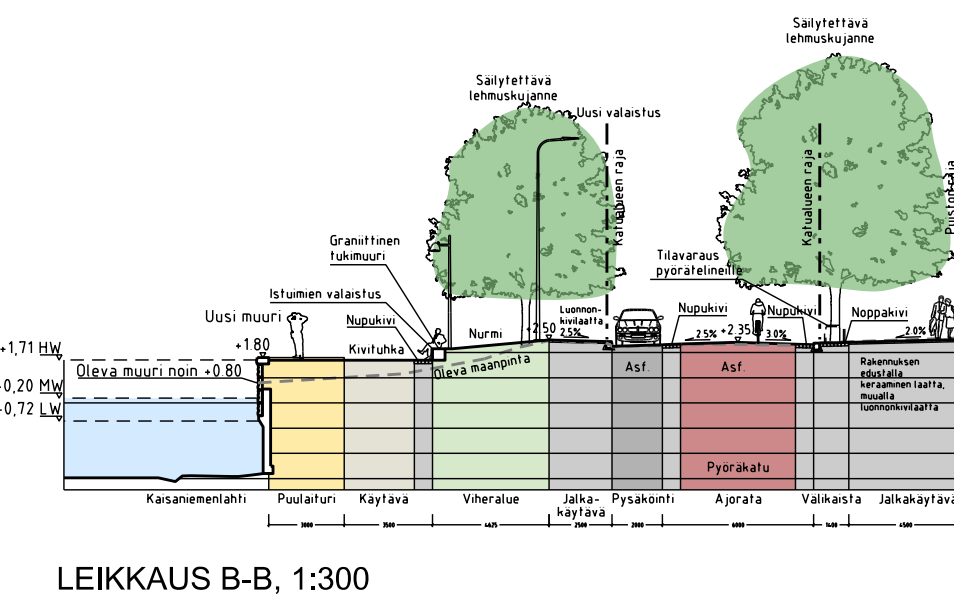
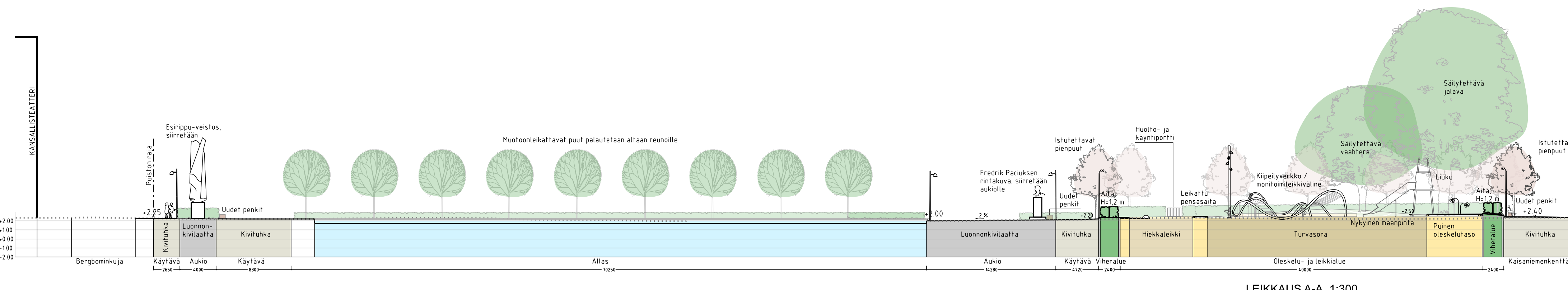


- ### MERKINTÖJEN SELITYKSET
- SUUNNITTELUALUEEN RAJA
  - SÄILYTETTÄVÄ LEHTI- / HAVUPUU
  - ⊗ POISTETTAVA PUU
  - ISTUTETTAVA LEHTIPUU
  - ISTUTETTAVA HAVUPUU
  - ISTUTETTAVA LEHTIPUU, muotoonleikattu
  - ISTUTETTAVA PIENPUU
  - SÄILYTETTÄVÄ YKSITTÄINEN PENSAS
  - ISTUTETTAVA YKSITTÄINEN PENSAS
  - SÄILYTETTÄVÄ PENSASALUE
  - ISTUTETTAVA PENSASALUE
  - ISTUTETTAVA KÖYNNÖS
  - SÄILYVÄ PERENNA-ALUE
  - SÄILYVÄ SIPULIKUKKA-ALUE
  - ISTUTETTAVA PERENNA / MAANPEITEPENSAS
  - NJURMI
  - ASF ASFALTTI, harmaa
  - ASF ASFALTTI, punaruskea
  - KERAAMINEN LAATOITUS, nykyinen
  - LUONNONKIVILAATOITUS, harmaa
  - LUONNONKIVILAATOITUS, Kaisiantunnelin sisäkäynnin
  - NUPUKIVI, harmaa
  - LIUSKEKIVEYS, harmaa
  - NOPPAKIVEYS, harmaa
  - KT KIVITUHKA, harmaa
  - KT SIDOTTU KIVITUHKA, harmaa
  - TS TURVASORA
  - LH LEIKKIHIEKKA
  - PUUTASO, Kaisaniemenrannan oleskelulaituri
  - JÄRJESTETTY KIVIHEITOKEVERHOUS
  - AVOKALLIO
  - LUONNONKIVIMUURI
  - PORTAAT, graniitti
  - OLESKELUPORTAAT, graniitti
  - KIVIPAASI TAPAHTUMIEN TUKIALUEELLA (mahdollista rullalautailun)
  - NYKYINEN AITA
  - AITA, H=1,2m, tumman harmaa
  - MATALA SUOJA-AITA, tumman harmaa
  - HUOLTOPORTTI; leveys 3,0 m, tumman harmaa
  - KÄYNTIPORTTI; leveys 1,0 m, tumman harmaa
  - PUINEN OLESKELUTASO
  - PE PENKKI
  - RO ROSKA-ASTIA
  - PERGOLA
  - LEIKKIVÄLINEITÄ, turva-alue katkoviivalla
  - KUNTOILUVÄLINE
  - PYÖRÄTeline
  - ISTUTUSRUUKKU
  - PVLVÄSVALAISIN, korkeus 4-8 m, tumman harmaa
  - MASTOVAALISIN, korkeus 20 m, tumman harmaa
  - PATSAS TAI MUISTOMERKKI
  - NYKYINEN / UUSI RAKENNUS
  - LIIKIMÄÄRÄINEN KORKEUSASEMA
  - POIKKILEIKKAUS

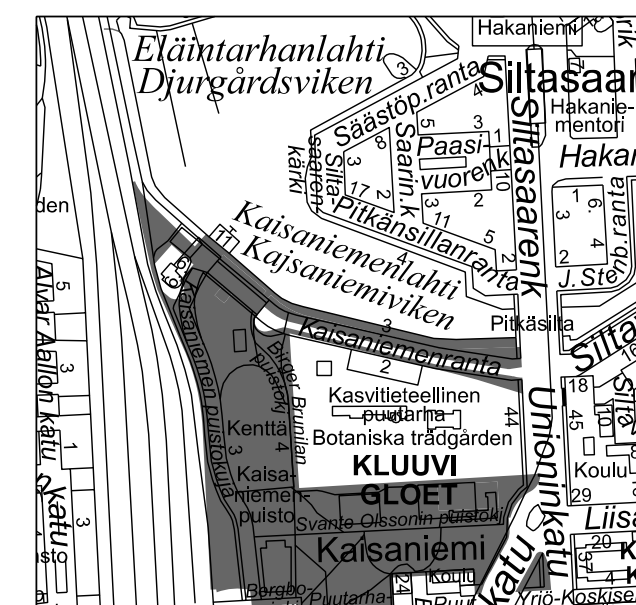


**Kaupungiympäristölautakunnan päätöksen 14.12.2021 § 701 mukaisesti jatkosuunnittelussa huomioitavat asiat**

Jatkosuunnittelussa varmistetaan, että kuuu jalankulkijoille ja liikuntarajoitteille on Ravintola Kaisaniemen ja ravintolan terassialueella Kaisaniemen puistikujan kohdalta turvallista.

Lisäksi lautakunta päätti, että

- jatkosuunnittelussa kiinnitetään erityistä huomiota ihmisiä ja liiketoimintaa houkuttelevaan intrastruktuuriin. Kentän pohjoispuolelle rakennetaan riittävä edellytykset ketterälle kioskitoiminnalle, josta on jo hyvä kokemus esimerkiksi Vanhakaupunginkosken suvannolla. Mitä enemmän ihmisiä ja palveluita puistoon saadaan, sen viihtyisämpi ja turvallisempi puistosta tulee.
- puistosuunnittelun jatkossa selvitetään yhteistyössä Helsingin yliopiston kanssa ratkaisuja, joilla Kaisaniemen kasvitieteellisen puutarhan läpi tapahtuvaa jalankulkua voidaan mahdollistaa. Tämä ratkaisu liittisi kasvitieteellisen puutarhan tiiviimmin osaksi uudistuvaa Kaisaniemenpuistoa.
- puiston jatkosuunnittelussa allaista kehitetään toiminnalliseen suuntaan. Esteettiset arvot huomioiden allaista suunnitellaan siten, että veden äärellä on turvallinen oleskelumahdollisuus. Allasta ja sen ympäröivän kokonaisuuden kehittäminen elämyskeskeiseksi ja vetovoimaiseksi osaksi puistoa.



A Kaupungiympäristölautakunnan päätöksen 14.12.2021 § 701 mukaisesti jatkosuunnittelussa huomioitavat asiat		11.2.2022	T. Perälä	K. Laine
Kaisaniemenpuisto Varsapuistikko		www.hel.fi		
02, Kluuvi, 020, Kluuvi		sähköposti: etunimi.sukunimi@hel.fi		
Kaisaniemenpuisto Varsapuistikko				
Puistosuunnitelma				
1:750	KORVAUS	00000/000	vi0 6126/1	KKS
1:300	KORVAUS	00000/000		14.12.2021
	ASEMAKAAVA	1989		31.5.2021
	LIIKENNE	00000		31.5.2021
NÄKYMÄ OY				
Määräysnumero: 24 01 0000 HEL/2018, 014022 717 27				