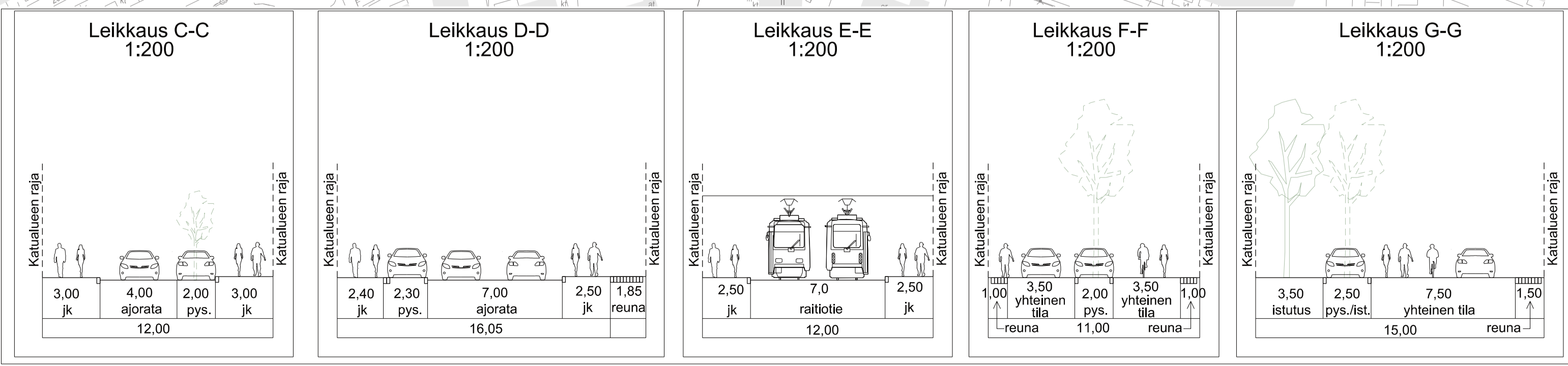
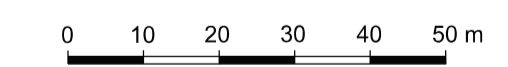
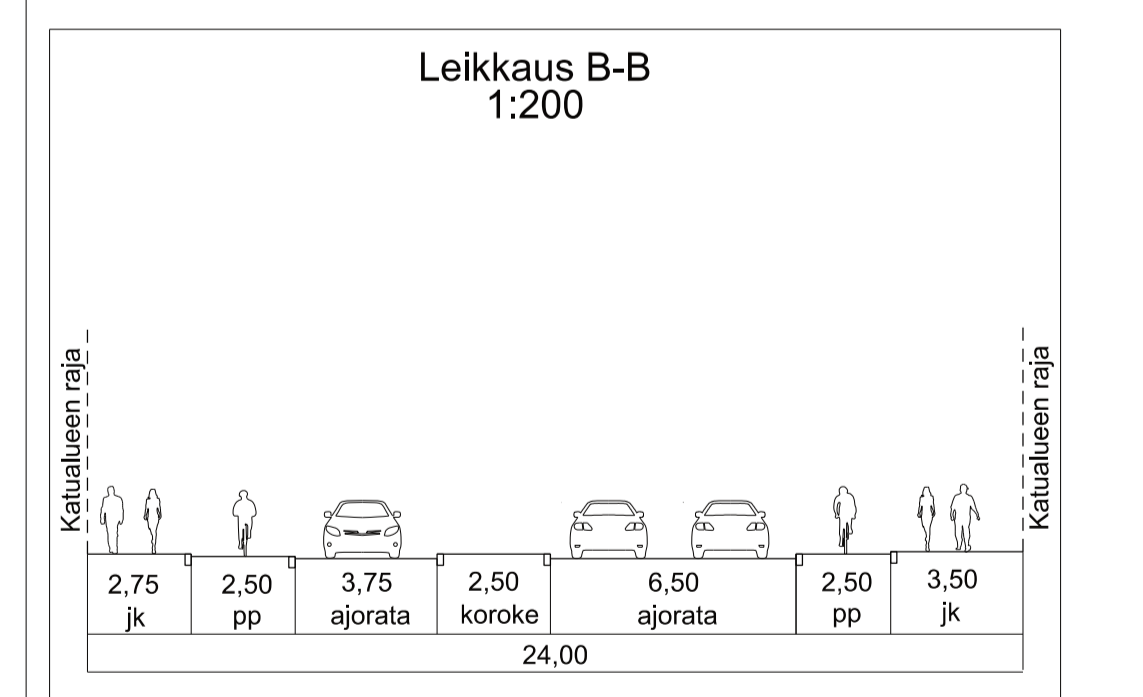



- Selite:**
- Suunnitelma-alueen raja
 - Ajorata
 - Jalkakäytävä
 - Raitiotie
 - Pysäkki
 - Pyörätie, 3-taso
 - Pyörätie jalankulun tasossa
 - Pyöräkaista
 - Yhdistetty jk + pp
 - Pysäköinti
 - Istutuskaisla
 - Erotuskaisla
 - Yleiselle jalankululle ja polkupyöräilylle varattu alueen osa, jolla huolto- ja tontilleajo sallittu
 - Asemakaavan 12790 mukainen uusi rakennusala
 - Ajoeste



Helsinki		Kaupunkiympäristön toimiala		Liikenne- ja katusuunnittelu	
Kaupunginosa 38, Malmi					
PIKITEHTAANKORTTELEIDEN POHJOIS- JA ITÄOSIEN LIKKNESUUNNITELMA					
Liikennesuunnitelma					
Mittakaava	1:1000	Diagnoosi	HEL 2021-000109	Päiväys	30.08.2022
Hanke	3432	7307		Muutettu pvm	29.11.2022
Asemakaava	12790	ETRS-GK25		Hyväksynyt	Reetta Putkonen
Käsitellyt	I Kylk	30.08.2022	Korkeusjärjestelmä	Tarkastanut	Jouni Korhonen
	II Kylk	29.11.2022	N2000	Laatinut	Kari Tenkanen