








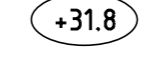
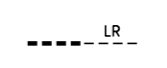



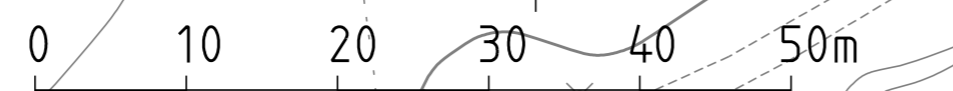
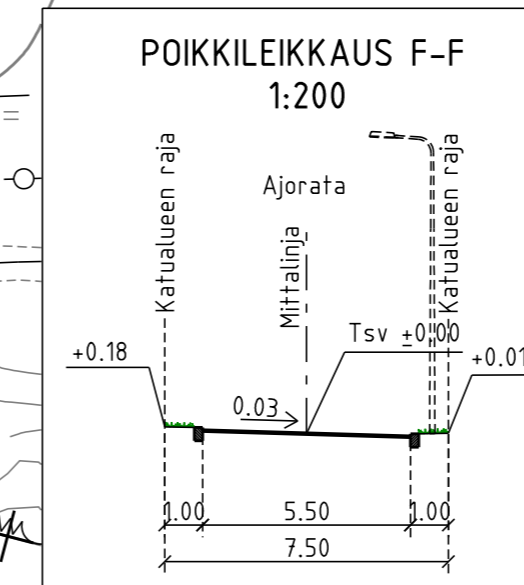
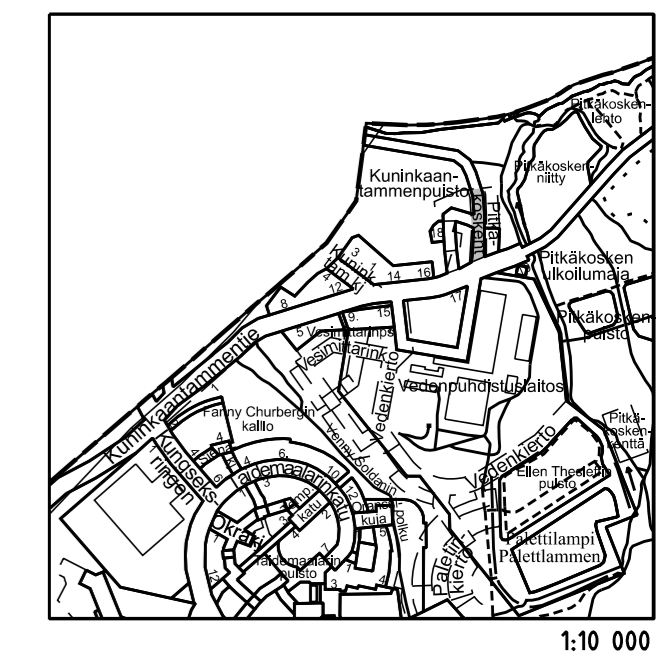



**PIIRUSTUSMERKINNÄT**

-  Ajorata, asfalttia
-  Nupukiveys, sekavärinen
-  Kivituikka
-  Nurmetus
-  Lehtipensas, korkea
-  Niitty
-  Nykyinen metsä
-  Istutettava lehtipuu 1 kpl
-  Poistettava puu 10 kpl
-  Kadun likimääräinen korkeusasema
-  Reunatuki, luonnonkivi, harmaa
-  Reunatuki, madallettu/luiskattu, luonnonkivi, harmaa
-  Valaisinpylväs
-  Ajoesteportti

Katu kuivatetaan hulevesiviemärillä, joka johtaa Pitkäkoskentie pohjoispäässä olevaan viivytysrakenteeseen ja edelleen ojaan.



Helsinki		Kaupunkiympäristön toimiala	www.hel.fi sähköposti: etunimi.sukunimi@hel.fi			
KAUP.O.SA, OSA-ALUE 33. Kaarela, Kuninkaantammi						
<b>PITKÄKOSKENTIE</b>						
Katusuunnitelma						
MK 1:500	LIITTYY	NRO <b>31787/1</b>	KHS			
	KORVAA		KYLK			
	KORVATTU		HYV.	13.12.2022	Reetta Putkonen	
	ASEMAKAAVA 12352		TARK.	13.12.2022	Silja Hurskainen	
LIIKENNES. 6552-1		PROJ.	13.12.2022	Ismo Rantanen		
		<small>Ratapihantie 11, PL 114, 00521 HELSINKI p. (09) 8565 3800, fax (09) 8565 3850 www.finnmap-infra.fi</small>		HYV.	13.12.2022	Marko Ranta
		TARK.	13.12.2022	Kati Paronen		
		LAAT.	13.12.2022	Laura Oittinen		