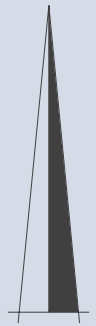
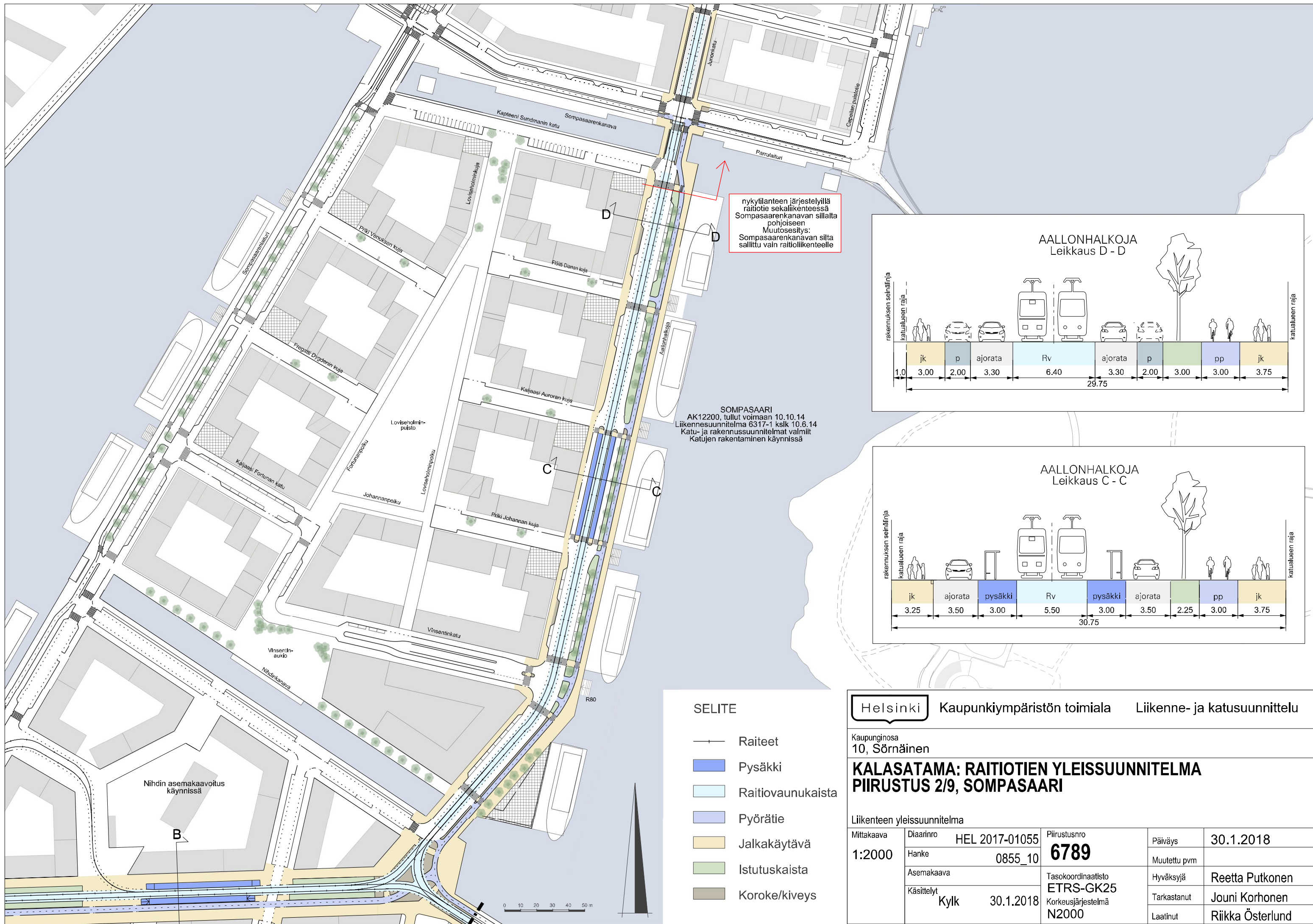


- SELITE**
- Raiteet
  - Pysäkki
  - Raitiovaunukaista
  - Pyörätie
  - Jalkakäytävä
  - Istutuskaista
  - Koroke/kiveys

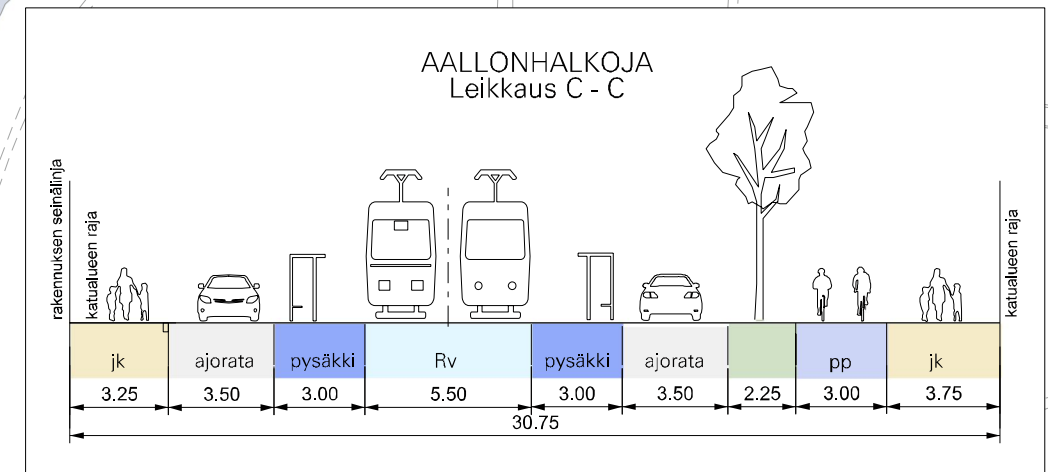

<b>Helsinki</b> Kaupunkiympäristön toimiala		Liikenne- ja katusuunnittelu	
Kaupunginosa 10, Sörnäinen			
<b>KALASATAMA: RAITIOTIEN YLEISSUUNNITELMA</b> <b>PIIRUSTUS 1/9, NIHTI</b>			
Liikenteen yleissuunnitelma			
Mittakaava	1:2000	Diariinro HEL 2017-01055	Piirustusno <b>6789</b>
		Hanke 0855_10	Päiväys 30.1.2018
		Asemakaava Kylk	Muutettu pvm
		Käsittelyt 30.1.2018	Hyväksyjä Reetta Putkonen
		Tasokoordinaatisto ETRS-GK25	Tarkastanut Jouni Korhonen
		Korkeusjärjestelmä N2000	Laatinut Riikka Österlund





nykytilanteen järjestelyillä raitiotie sekaliikenteessä Sompassaarenkanavan sillalta pohjoiseen  
Muutosesitys: Sompassaarenkanavan silta sallittu vain raitioliikenteelle

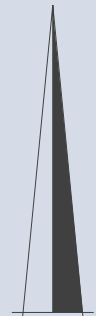
SOMPASAARI  
AK12200, tullut voimaan 10.10.14  
Liikennesuunnitelma 6317-1 ksk 10.6.14  
Katu- ja rakennussuunnitelmat valmiit  
Katujen rakentaminen käynnissä



- SELITE**
- Raiteet
  - Pysäkki
  - Raitiovaunukaista
  - Pyörätie
  - Jalkakäytävä
  - Istutuskaisla
  - Koroke/kiveys

<b>Helsinki</b> Kaupunkiympäristön toimiala		Liikenne- ja katusuunnittelu	
Kaupunginosa 10, Sörnäinen			
<b>KALASATAMA: RAITIOTIEN YLEISSUUNNITELMA PIIRUSTUS 2/9, SOMPASAARI</b>			
Liikenteen yleissuunnitelma			
Mittakaava	Diariinro	Piirustusno	Päiväys
1:2000	HEL 2017-01055	<b>6789</b>	30.1.2018
	Hanke	0855_10	Muutettu pvm
	Asemakaava		Hyväksyjä
	Käsittelyt	Kylk 30.1.2018	Tarkastanut
		Tasokoordinaatisto ETRS-GK25	Reetta Putkonen
		Korkeusjärjestelmä N2000	Jouni Korhonen
			Laatinut
			Riikka Österlund

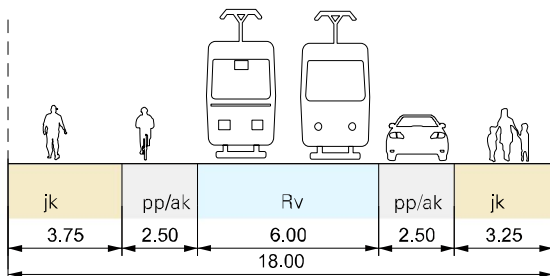
Nihdin asemakaavoitus käynnissä



KALASATAMAN KESKUS  
AK12070 tullut voimaan 28.6.2013  
Liikennesuunnitelma 6297-1 kslk 25.3.14  
Katu- ja rakennussuunnitelmat valmiit  
Katu- ja rakennussuunnitelmat valmiit  
Katu- ja rakennussuunnitelmat valmiit  
Katu- ja rakennussuunnitelmat valmiit

VILHONVUORENKATU  
JA KOKSIKATU  
AK lainvoimainen  
Liikennesuunnitelma 6474-7 kslk 25.8.15  
liitteessä varaus raitioliikenteelle tai  
bussikäyttöä  
Katu- ja rakennussuunnitelmat valmiit  
yhteisrakentelulla

JUNONKATU  
leikkaus E - E



LEONKATU  
raitioliikenne sekaliikenteessä,  
Englantilaisaukion  
kohdalla yhteinen katutila.

JUNONKATU  
Kadun poikkileikkauksen muutoksia,  
raitioliikenne sekaliikenteessä,  
pysäköinnin poisto,  
autoliikenteen rajoittaminen  
pysäkin kohdalla.

nykytilanteen järjestelyillä  
raitiotie sekaliikenteessä  
Sompasaarenkanavan sillalta  
pohjoiseen  
Muutosesitys:  
Sompasaarenkanavan silta  
sallittu vain raitioliikenteelle

SELITE

- Raiteet
- Kääntöraidevaraus
- Muu raidevaraus
- Pysäkki
- Raitiovaunukaista
- Pyöräkaista
- Pyörätie
- Jalkakäytävä
- Istutuskaisla
- Koroke/kiveys

SÖRNÄISTENNIEMI  
AK11780, tullut voimaan 16.1.2009  
Liikennesuunnitelma 6475-1 kslk 25.8.2015  
Kadut pääosin rakennettu

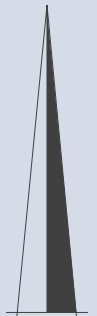
Helsinki Kaupunkiympäristön toimiala Liikenne- ja katusuunnittelu

Kaupunginosa  
10, Sörnäinen

KALASATAMA: RAITIOTIEN YLEISSUUNNITELMA  
PIIRUSTUS 3/9, SÖRNÄISTENNIEMI

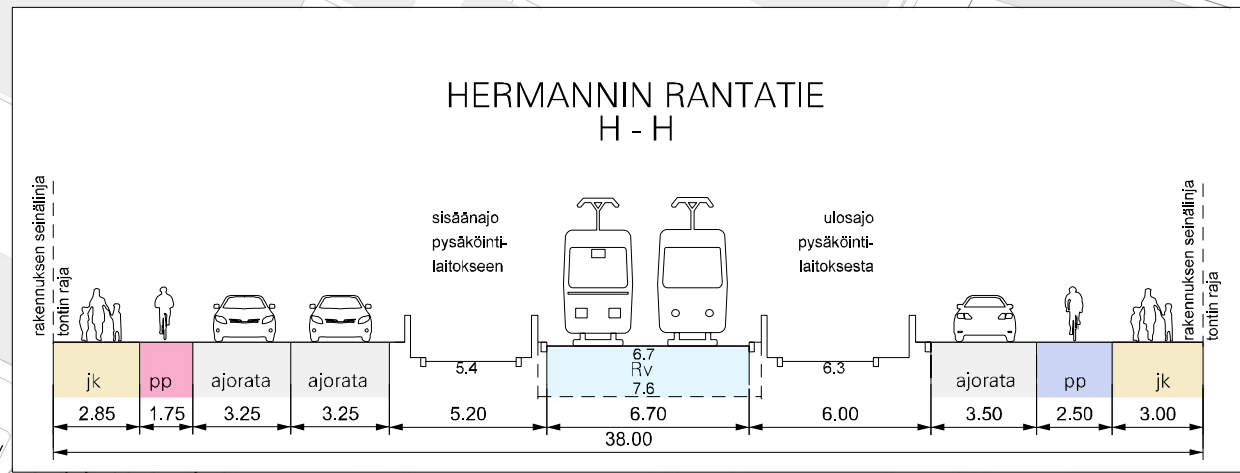
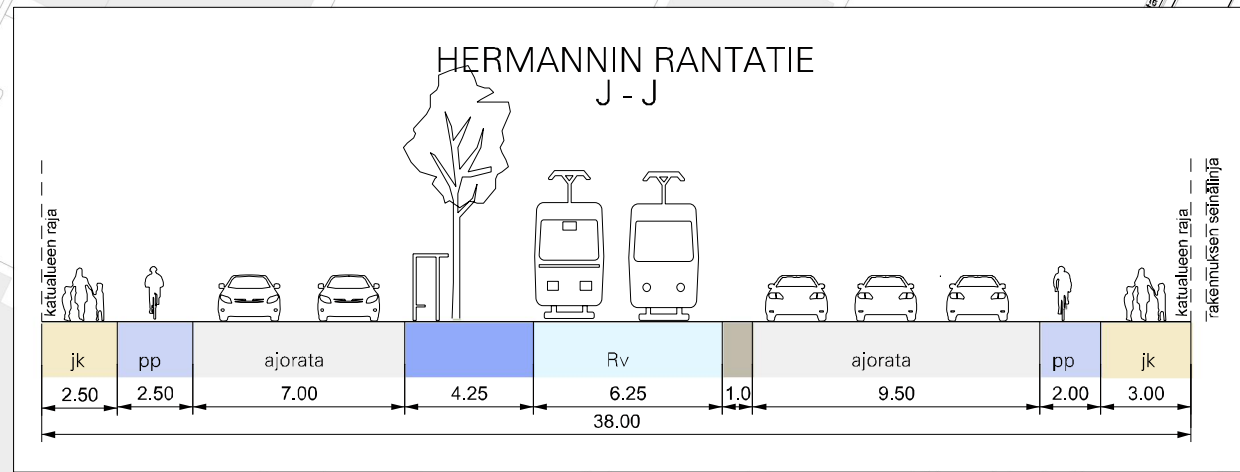
Liikenteen yleissuunnitelma

Mittakaava	1:2000	Diariinro	HEL 2017-01055	Piirustusno	6789	Päiväys	30.1.2018
Hanke	0855_10	Asemakaava		Tasokoordinaatisto	ETRS-GK25	Muutettu pvm	
Käsittelet	Kylk		30.1.2018	Korkeusjärjestelmä	N2000	Hyväksyjä	Reetta Putkonen
						Tarkastanut	Jouni Korhonen
						Laatinut	Riikka Österlund





HERMANNIN RANTATIE  
Vain raitiotie keskellä  
Bussit sekaliikenteessä ja pysäkit  
kaistalla tai erilliset bussikaistat,  
jolloin muulle  
autoliikenteelle 1+1



- SELITE**
- Raiteet
  - Kääntöraidevaraus
  - Pysäkki
  - Raitiovaunukaista
  - Pyöräkaista
  - Pyörätie
  - Jalkakäytävä
  - Istutuskaista
  - Koroke/kiveys

Helsinki Kaupunkiympäristön toimiala Liikenne- ja katusuunnittelu

Kaupunginosa 10, Sörnäinen

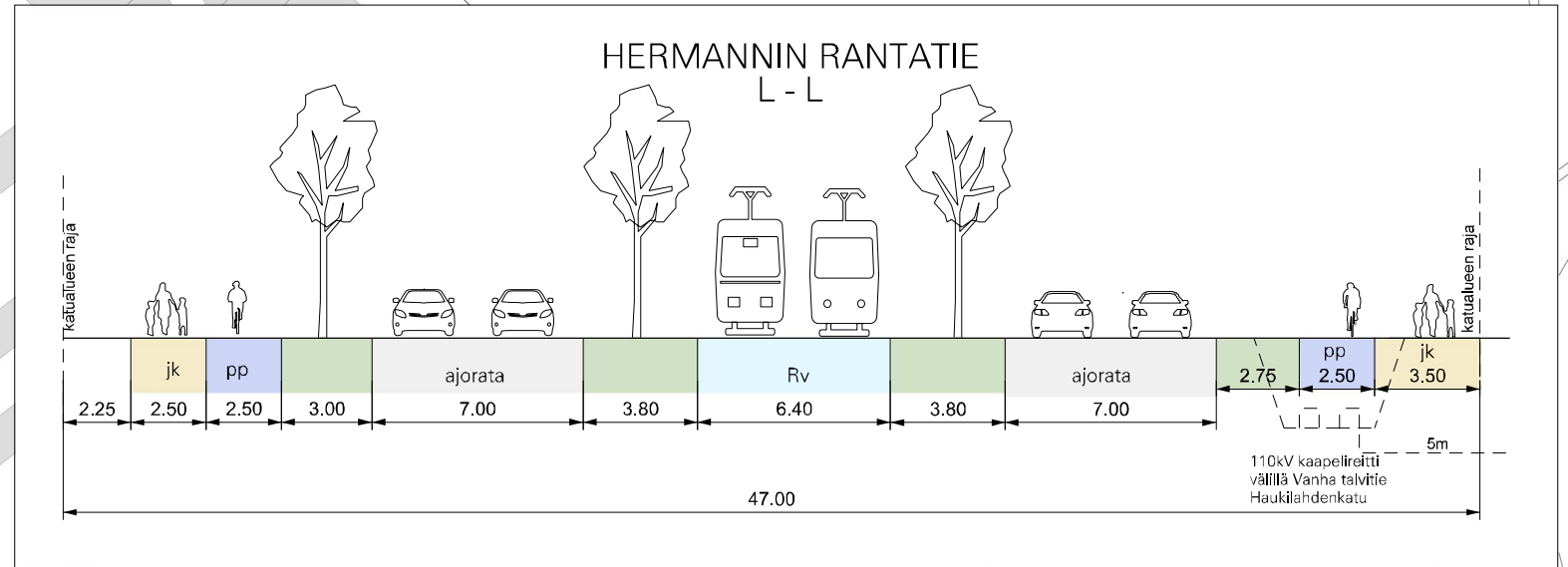
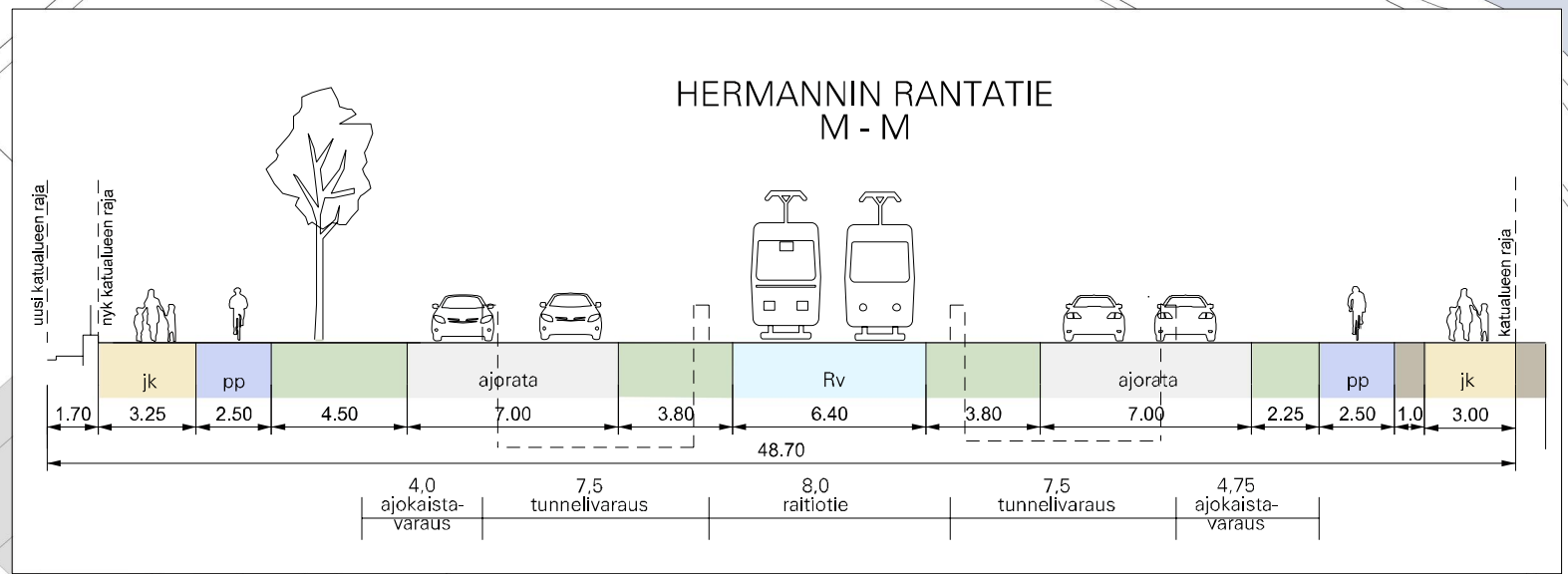
## KALASATAMA: RAITIOTIEN YLEISSUUNNITELMA PIIRUSTUS 5/9 VERKKOSAARI

Liikenteen yleissuunnitelma

Mittakaava <b>1:2000</b>	Diaarinro	HEL 2017-01055	Piirustusno		
	Hanke	0855_10	<b>6789</b>	Päiväys	30.1.2018
	Asemakaava		Tasokoordinaatisto		
	Käsitellyt	Kylk 30.1.2018	ETRS-GK25	Hyväksyjä	Reetta Putkonen
		Korkeusjärjestelmä	Tarkastanut	Jouni Korhonen	
		N2000	Laatinut	Riikka Österlund	



HERMANNIN RANTATIE  
Haukilahdenkatu - Sörnäistenkatu  
raitiotie keskellä,  
tunnelin suuaukkovaraukset tunnelin  
liikennesuunnitelmasta poiketen  
raitiotien molemmin puolin



#### SELITE

- Raiteet
- Pysäkki
- Raitiovaunukaista
- Pyörätie
- Jalkakäytävä
- Istutuskaisla
- Koroke/kiveys

HERMANNIN RANTATIE  
Vanhasta talvitiestä pohjoiseen  
kaavoitus ja yleissuunnittelu käynnissä  
Järjestelyt ennen  
Sörnäistentunnelin rakentamista

Helsinki Kaupunkiympäristön toimiala Liikenne- ja katusuunnittelu

Kaupunginosa  
10, Sörnäinen 21, Hermanni

## KALASATAMA: RAITIOTIEN YLEISSUUNNITELMA PIIRUSTUS 6/9, HERMANNINRANTA

Liikenteen yleissuunnitelma

Mittakaava 1:2000	Diariinro	HEL 2017-01055	Piirustusno	30.1.2018
	Hanke	0855_10	<b>6789</b>	Muutettu pvm
	Asemakaava		Tasokoordinaatisto	Hyväksyjä
	Käsittelyt	Kylk 30.1.2018	ETRS-GK25	Reetta Putkonen
			Korkeusjärjestelmä	Tarkastanut
			N2000	Jouni Korhonen
				Laatinut
				Riikka Österlund

0 10 20 30 40 50 m

Kaupunginosa  
21, Hermanni 22, Vallila

### KALASATAMA: RAITIOTIEN YLEISSUUNNITELMA PIIRUSTUS 7/9, HERMANNINRANTA

Liikenteen yleissuunnitelma

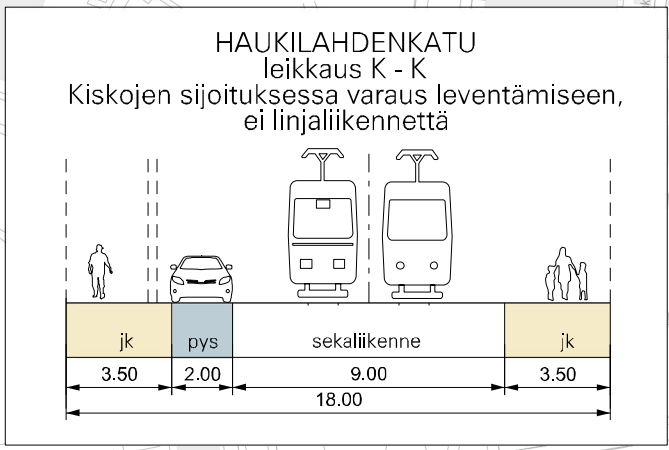
Mittakaava	Diaarinro	HEL 2017-01055	Piirustusno	Päiväys	30.1.2018
1:2000	Hanke	0855_10	<b>6789</b>	Muutettu pvm	
	Asemakaava		Tasokoordinaatisto	Hyväksyjä	Reetta Putkonen
	Käsittelyt	Kylk 30.1.2018	ETRS-GK25	Tarkastanut	Jouni Korhonen
			Korkeusjärjestelmä	Laatinut	Riikka Österlund
			N2000		

**SELITE**

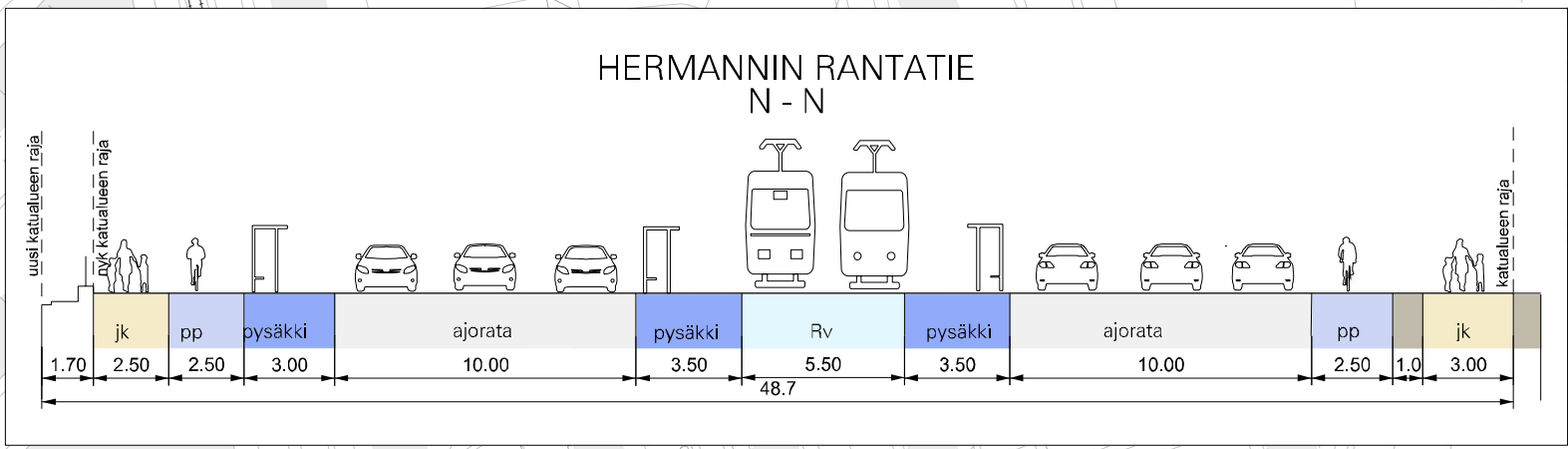
- Raitteet
- Muu raidevaraus
- Pysäkki
- Raitiovaunukaista
- Pyöräkaista
- Pyörätie
- Jalkakäytävä
- Istutuskaisla
- Koroke/kiveys

**HAUKILAHDENKATU**  
Raitiotie sekaliikenteessä,  
varaus  
katualueen leventämiseksi  
etelään

tullikkivien  
siirtoehdotus

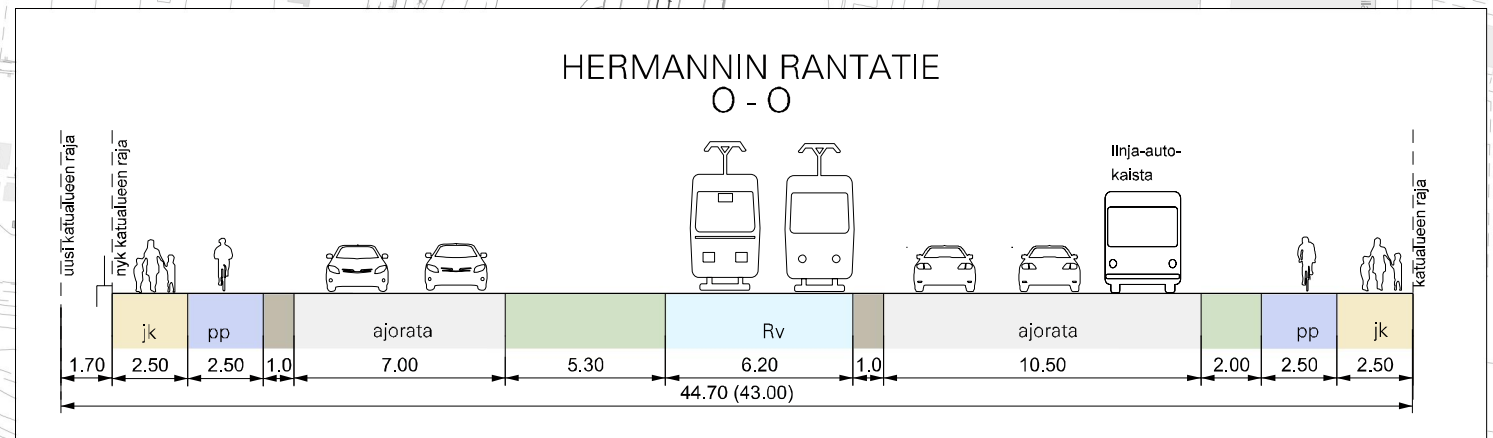
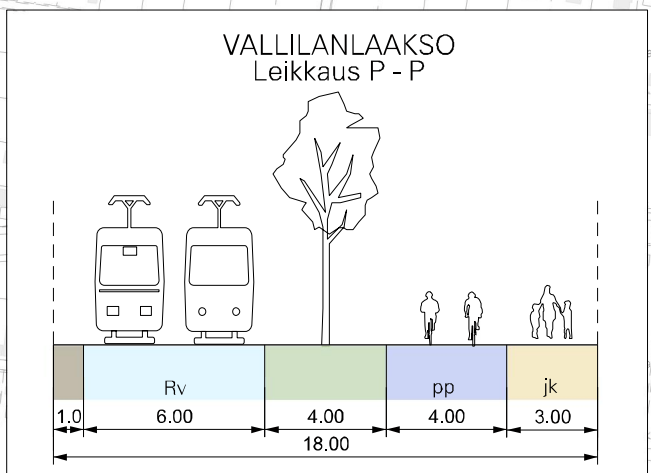
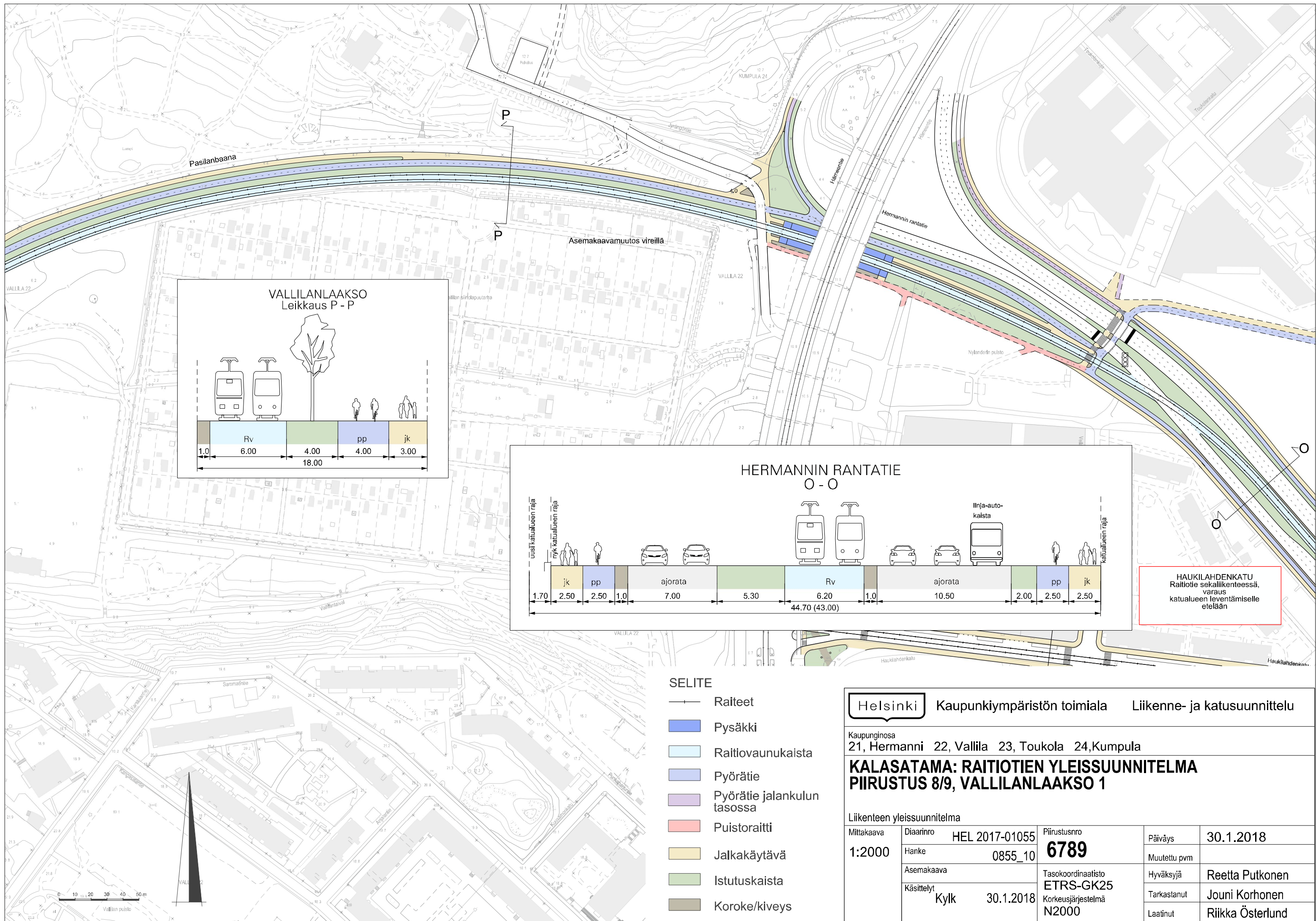


**SÖRNÄISTENTUNNELIN VARAUS**  
pohjoinen suuaukko  
Asemakaava odottaa hyväksymistä  
Alustavat liikennesuunnitelmat  
6199-7, 6200-1 ja 6201-1 kskl 4.6.2013



**HERMANNIN RANTATIE**  
Haukilahdenkatu - Sörnäistenkatu  
raitiotie keskellä,  
tunnelin suuaukkovaraukset tunnelin  
liikennesuunnitelmasta poiketen  
raitiotien molemmin puolin






**HAUKILAHDENKATU**  
Raitiotie sekaliikenteessä,  
varaus  
kattaluon leventämiselle  
etelään

- SELITE**
- Raiteet
  - Pysäkki
  - Raitiovaunukaista
  - Pyörätie
  - Pyörätie jalankulun tasossa
  - Puistoraitti
  - Jalkakäytävä
  - Istutuskaisla
  - Koroke/kiveys

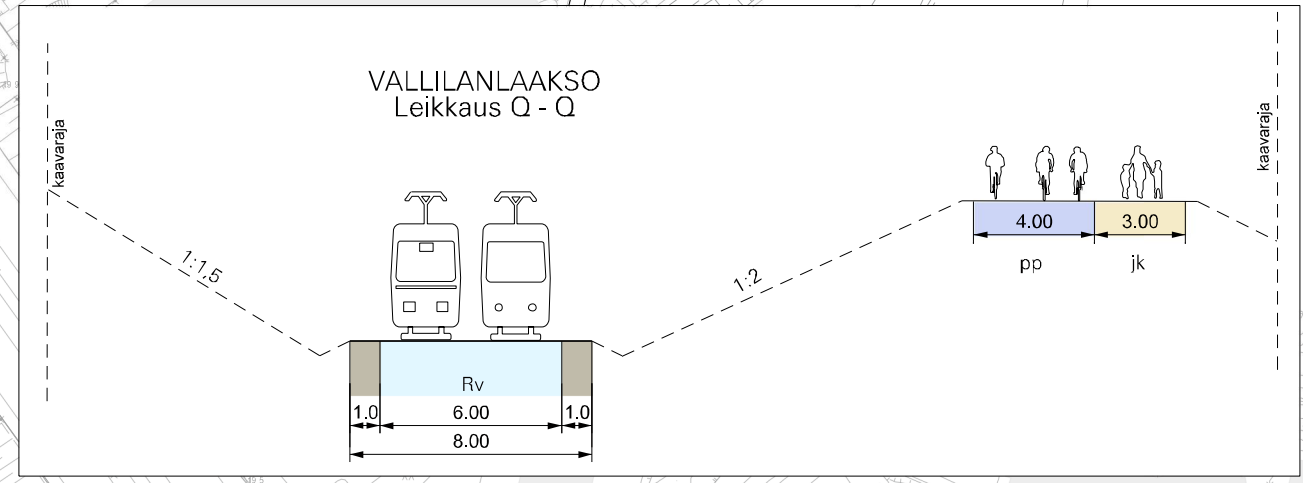
Helsinki		Kaupunkiympäristön toimiala		Liikenne- ja katusuunnittelu	
Kaupunginosa 21, Hermanni 22, Vallila 23, Toukola 24, Kumpula					
<b>KALASATAMA: RAITIOTIEN YLEISSUUNNITELMA</b>					
<b>PIIRUSTUS 8/9, VALLILANLAAKSO 1</b>					
Liikenteen yleissuunnitelma					
Mittakaava <b>1:2000</b>	Diariinro	HEL 2017-01055	Piirustusno	Päiväys	30.1.2018
	Hanke	0855_10	<b>6789</b>	Muutettu pvm	
	Asemakaava		Tasokoordinaatisto	Hyväksyjä	Reetta Putkonen
	Käsitellyt	Kylk 30.1.2018	Korkeusjärjestelmä	Tarkastanut	Jouni Korhonen
		N2000	Laatinut	Riikka Österlund	





**MÄKELÄNKADUN LIITTYMÄ**  
 Varaus raitiotieyhteydelle  
 Radanrakentajien ja  
 Mäkelänkadun  
 pohjoissuunnan välille.  
 Edellyttää muutoksia  
 suojaajajärjestelyihin.  
 Liittymäjärjestelyt tarkentuvat  
 jatkosuunnittelussa.

**HEVOSHAANPOLKU**  
 Vain jalankulkijoille.  
 Korkeuseron vuoksi luiskataan  
 ja / tai porrastetaan.  
 Pyöräilijöille korvaava reitti  
 nykyistä idempänä.  
 Ratkaisu tarkentuu  
 jatkosuunnittelussa.



- SELITE**
- Raitteet
  - Muu raidevaraus
  - Pysäkki
  - Raitiovaunukaista
  - Pyörätie
  - Jalkakäytävä
  - Istutuskaista
  - Koroke/kiveys
  - Puistoraitti

**Helsinki** Kaupunkiympäristön toimiala Liikenne- ja katusuunnittelu

Kaupunginosa 17, Pasila 22, Vallila 24, Kumpula

**KALASATAMA: RAITIOTIEN YLEISSUUNNITELMA  
 PIIRUSTUS 9/9, VALLILANLAAKSO 2**

Liikenteen yleissuunnitelma			
Mittakaava	1:2000	Diariinro	HEL 2017-01055
		Hanke	0855_10
		Asemakaava	
		Käsitellyt	Kylk 30.1.2018
Piirustusno	<b>6789</b>	Päiväys	30.1.2018
		Muutettu pvm	
Tasokoordinaatisto	ETRS-GK25	Hyväksyjä	Reetta Putkonen
Korkeusjärjestelmä	N2000	Tarkastanut	Jouni Korhonen
		Laatinut	Riikka Österlund