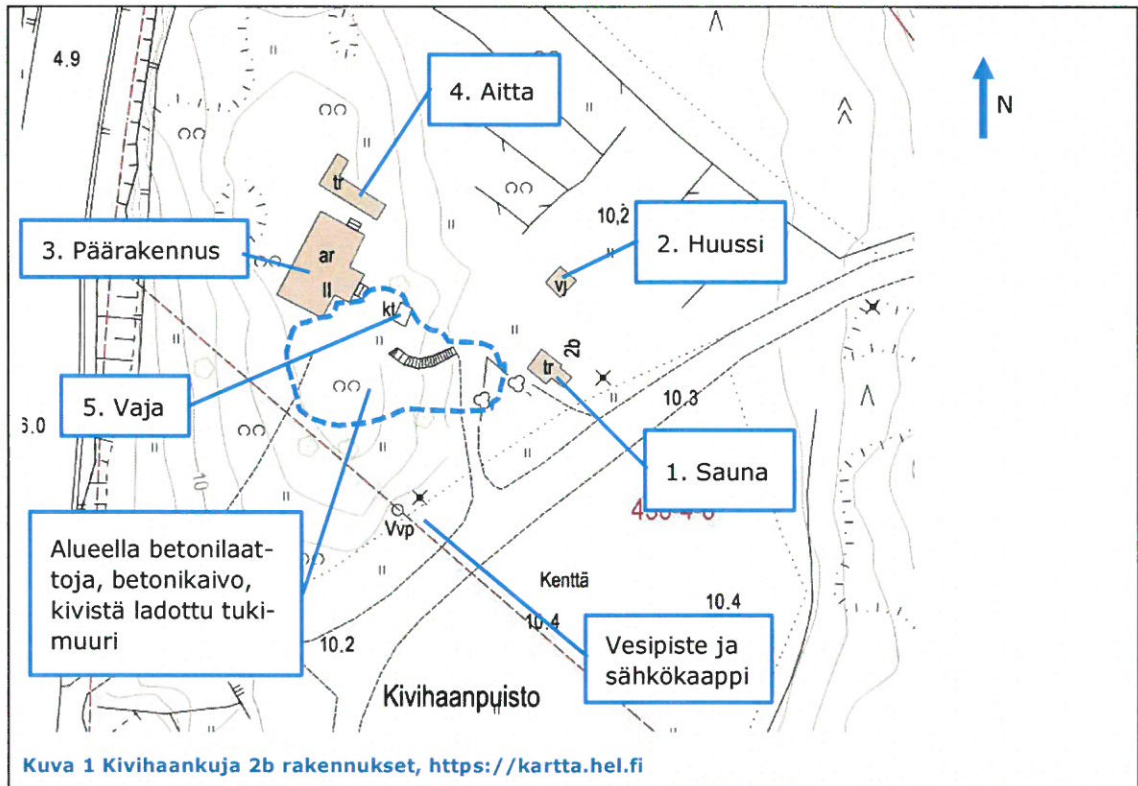


# KIVIHAANKUJA 2B

## VALOKUVALIITE



<https://kartta.hel.fi/3d>



Tontilla rakennusten ympärillä on mahdollisesti vanhoja polkuja, jotka on tehty tiililaatoista, aluskasvillisuuden seassa on myös kotitalousjätettä: huonekaluja, leikkikaluja, tekstiilejä, rikkoutunutta lasia, ynnä muuta jätettä.



**Kuva 2 Tien vieressä vesipiste sekä sähkökaappi**

## 1. SAUNA



Kuva 3 Julkisivu kaakkoon



Kuva 4 Julkisivu koiliseen




Kuva 5 Julkisivu luoteeseen




Kuva 6 Rakennuksen sisäpuolelta

## 2. HUUSI



Kuva 7 Julkisivu lounaaseen



Kuva 8 Julkisivu luoteeseen



Kuva 9 Julkisivu kaakkoon

### 3. PÄÄRAKENNUS



Kuva 10 Julkisivu kaakkoon



Kuva 11 Julkisivu koiliseen, vesikatto on romahtanut



**Kuva 12 Julkisivu luoteeseen, vesikatto on romahtanut**



**Kuva 13 Rakennuksen sisäpuoli, välipohjarakenne on romahtanut**



## 4. AITTA



Kuva 14 Julkisivu lounaaseen




Kuva 15 Julkisivu koiliseen




Kuva 16 Rakennuksen sisäpuolelta

## 5. VAJA



Kuva 17 Julkisivu luoteeseen



Kuva 18 Julkisivu kaakkoon

