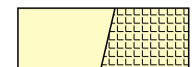









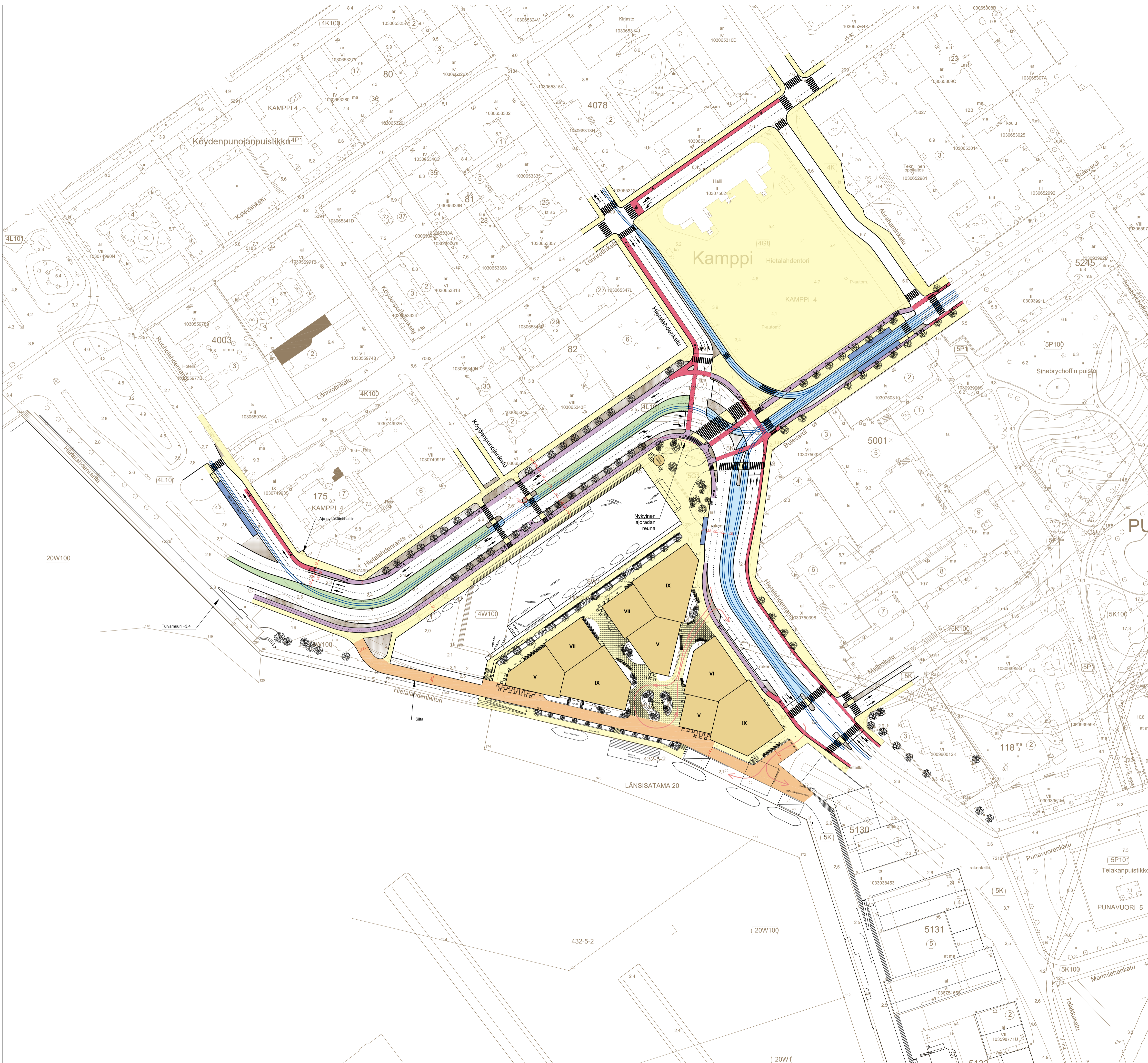
- SELITE**
-  Jalkakäytävä / jalankulkualue tontilla
 -  Pyörätie jalankulun tasossa tai kolmitaso
 -  Pyöräkaista
 -  Yhdistetty jalankulku ja pyöräily
 -  Pysäkki
 -  Koroke / erotuskaista
 -  Raitiotie / raitiotie nurmiratana
 -  Huolto- ja tontilleajoyhteydet

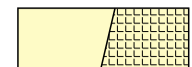







WSP Finland Oy		TARK.	26.3.2024	Jouni Ikaheimo
		LAAT.	26.3.2024	Jari Laaksonen

Helsinki Kaupunkiympäristön toimiala Liikenne- ja katusuunnittelu

Kaupunginosa
04, Kamppi ja 05, Punavuori
**HIETALAHDENRANNAN ASEMAKAVALUONNOKSEN
LIIKENNESUUNNITELMA, VE 2A**

Liikennejärjestelyt				
Mitakaava	Diagrammi	Piirustusno	Päiväys	26.3.2023
1:1000	Hanke		Muutettu pvm	
Asemakaava		Tasokoordinaatisto	Hyväksytty	Reetta Puukonen
Katusuunnitelma		ETRS-GK25	Tarkastanut	Teemu Vuontoniemi
Käsitelty	Lksp	N2000	Laatunut	Teemu Vuontoniemi



- SELITE**
-  Jalkakäytävä / jalankulkualue tontilla
 -  Pyörätie jalankulun tasossa tai kolmitaso
 -  Pyöräkaista
 -  Yhdistetty jalankulku ja pyöräily
 -  Pysäkki
 -  Koroke / erotuskaista
 -  Raitiotie / raitiotie nurmiratana
 -  Huolto- ja tontilleajoyhteydet

WSP Finland Oy		TARK.	26.3.2024	Jouni Ikaheimo
		LAAT.	26.3.2024	Jari Laaksonen
Helsinki	Kaupunkiympäristön toimiala	Liikenne- ja katusuunnittelu		
Kaupunginosa 04, Kamppi ja 05, Punavuori				
HIETALAHDENRANNAN ASEMAKAAVALUONNOKSEN				
LIIKENNESUUNNITELMA, VE 2B				
Liikennejärjestelyt				
Mitakaava	Diagrammi	Piirustusno	Päiväys	26.3.2024
1:1000	Hanke		Muutettu pvm	
Asemakaava	Tasokoordinaatisto		Hyväksytty	Reetta Puukkonen
Katusuunnitelma	ETRS-GK25		Tarkastanut	Teemu Vuottoniemi
Käsitelty	Lksp	N2000	Laatunut	Teemu Vuottoniemi