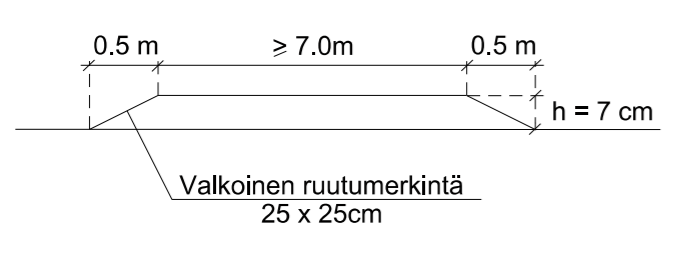
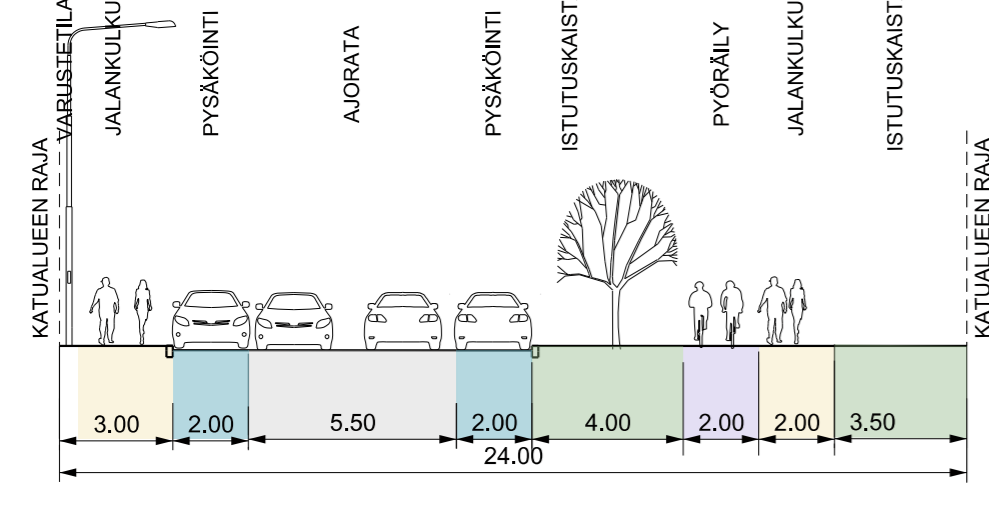


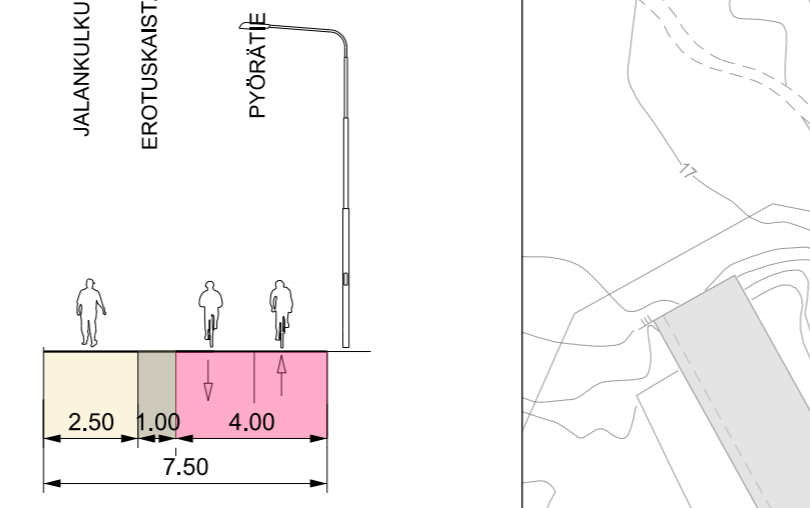
KOROTTU SUOJATIE / KOROTTU LIITYMÄ



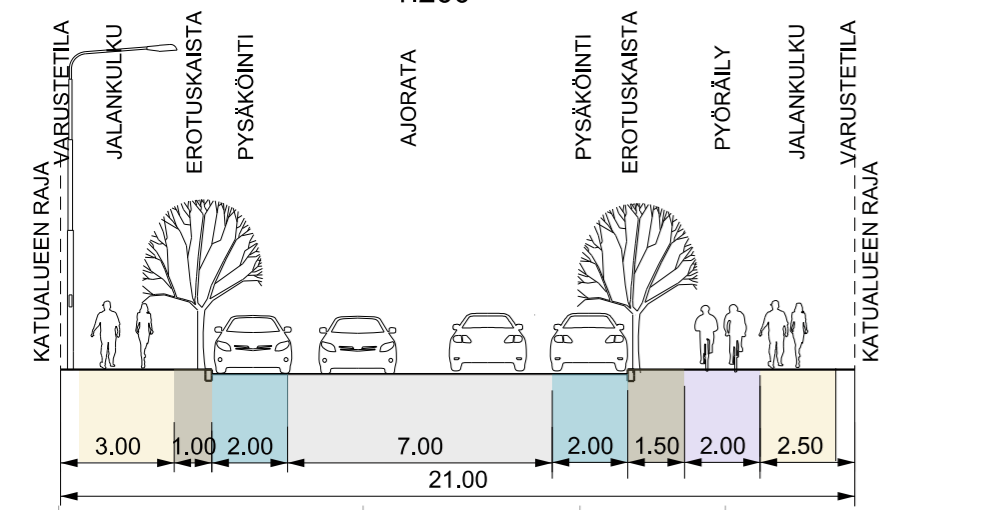
Olavinlinnatie  
Leikkaus A-A  
1:200



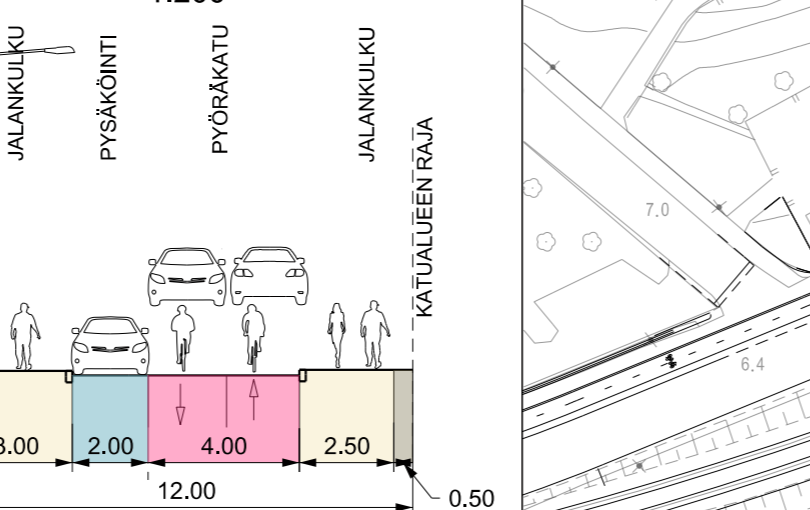
Myllytaival  
Leikkaus A-A  
1:200



Olavinlinnatie  
Leikkaus B-B  
1:200



Kajaaninlinnatie  
Leikkaus A-A  
1:200



**SELITE**

- Suunnitelma-alueen raja
- Kaava-alueen raja
- Asemakaavan 12836 mukainen uusi rakentaminen
- Jalkakäytävä
- Yhdistetty jalankulku ja pyörätie/ Yhdistetty jalankulku ja pyörätie, jolla huoltoajo sallittu
- Pyörätie jalankulun tasossa
- Pyöräkatu
- Ajorata
- Istutuskaista
- Koroke / erotuskaista
- Pysäköinti
- Uusi istutettava puu

Helsinki		Kaupunkiympäristön toimiala		Liikenne- ja katusuunnittelu	
Kaupunginosa 45, Vartiokylä					
<b>ITÄKESKUKSEN LUKION YMPÄRISTÖN LIIKENNESUUNNITELMA</b>					
Liikennesuunnitelma					
Mittakaava	Diagrammi	HEL 2021-012074	Pilatusnumero	Päiväys	07.11.2023
1:1000	Hanke	2842	<b>7505</b>	Muutettu pvm	
Asemakaava	12836	Tasokoordinaatisto	ETRS-GK25	Hyväksyjä	Reetta Putkonen
Käsitelty	07.11.2023	Kohdeajajärjestelmä	N2000	Tarkastanut	Johanna Iivonen
I Kytk				Laaditut	Jussi Jääskä
II Kytk/kirje					

