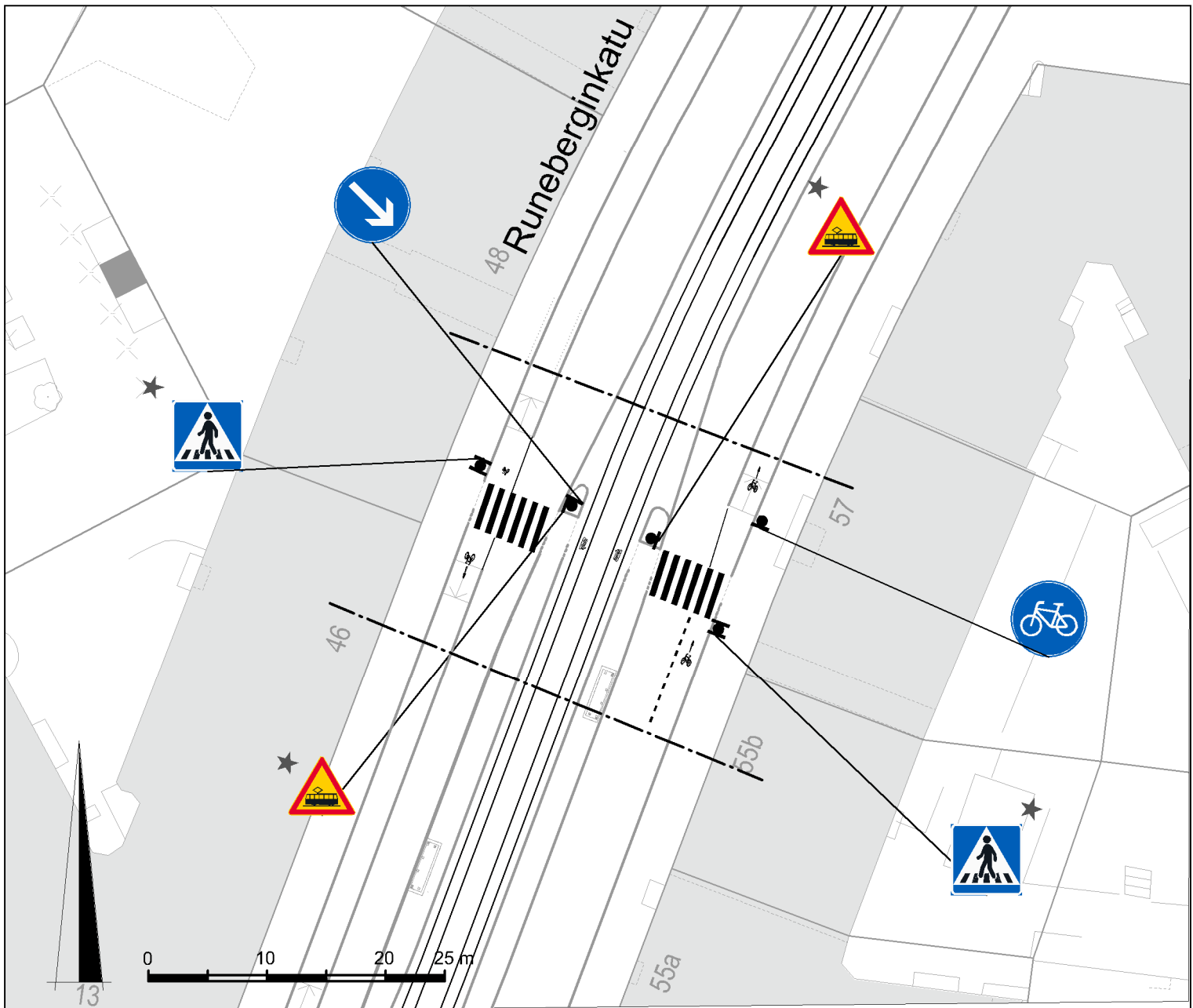




1. Töölöntori
2. Ruoholahden metroasema
3. Kaapelitehtaan pysäkki
4. Länsistamankatu
5. Crusellinsilta
6. Välimerenkatu
7. Bermudankuja
8. Azorienkuja
9. Terminaali 2



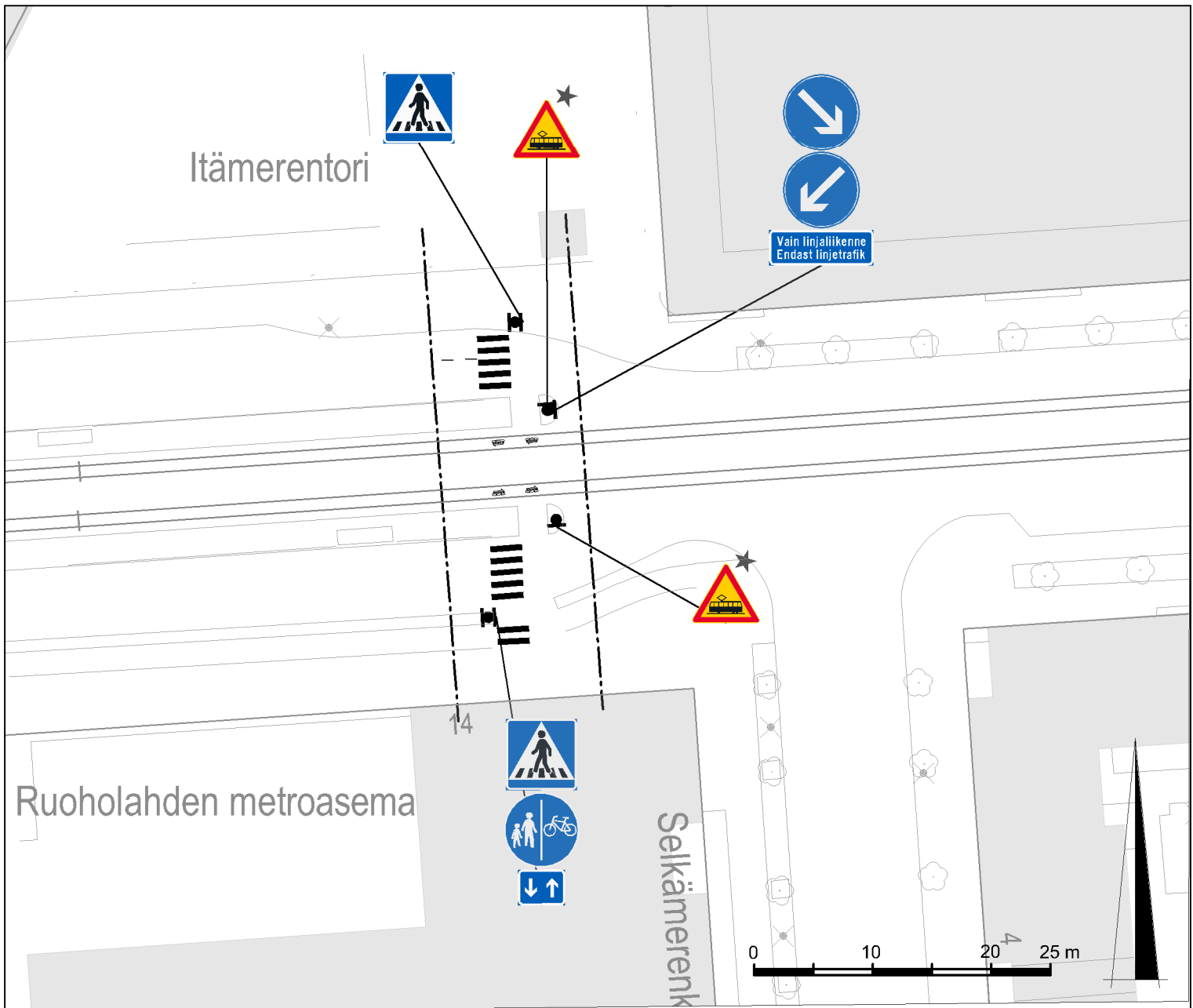
<b>Helsinki</b>		Kaupunkiympäristön toimiala		Liikenne- ja katusuunnittelu	
Kaupunginosa 20, Länsisatama 14, Taka -Töölö					
<b>RAITIOTIEN YLITYSPAIKKOJEN MERKITSEMINEN</b>					
Mittakaava	Diariinro	HEL 2024-013227	Piirustusno	Päiväys	
	Hanke		<b>7702</b>	Muutettu pvm	
	Asemakaava		Tasokoordinaatisto	Hyväksyjä	Reetta Putkonen
	Katusuunnitelma		ETRS-GK25	Tarkastanut	Jouni Korhonen
	Käsittelyt	Lksp 20.12.2024	Korkeusjärjestelmä	Laatinut	Taneli Nissinen
		N2000			






### SELITE

- ★ Uusi tai siirretty liikennemerkki
-  Raitiovaunusta varoittava tiemerkinä, kokeilu on voimassa 30.6.2026 saakka
-  Liikenne- ja viestintäviraston poikkeuslupa pienen (sivun pituus 450mm) varoitusmerkki A25 (raitiovaunu) käyttöön raitioteiden jalankulkijan ylityspaikkojen yhteydessä. Lupa on voimassa vuoden 2026 loppuun saakka

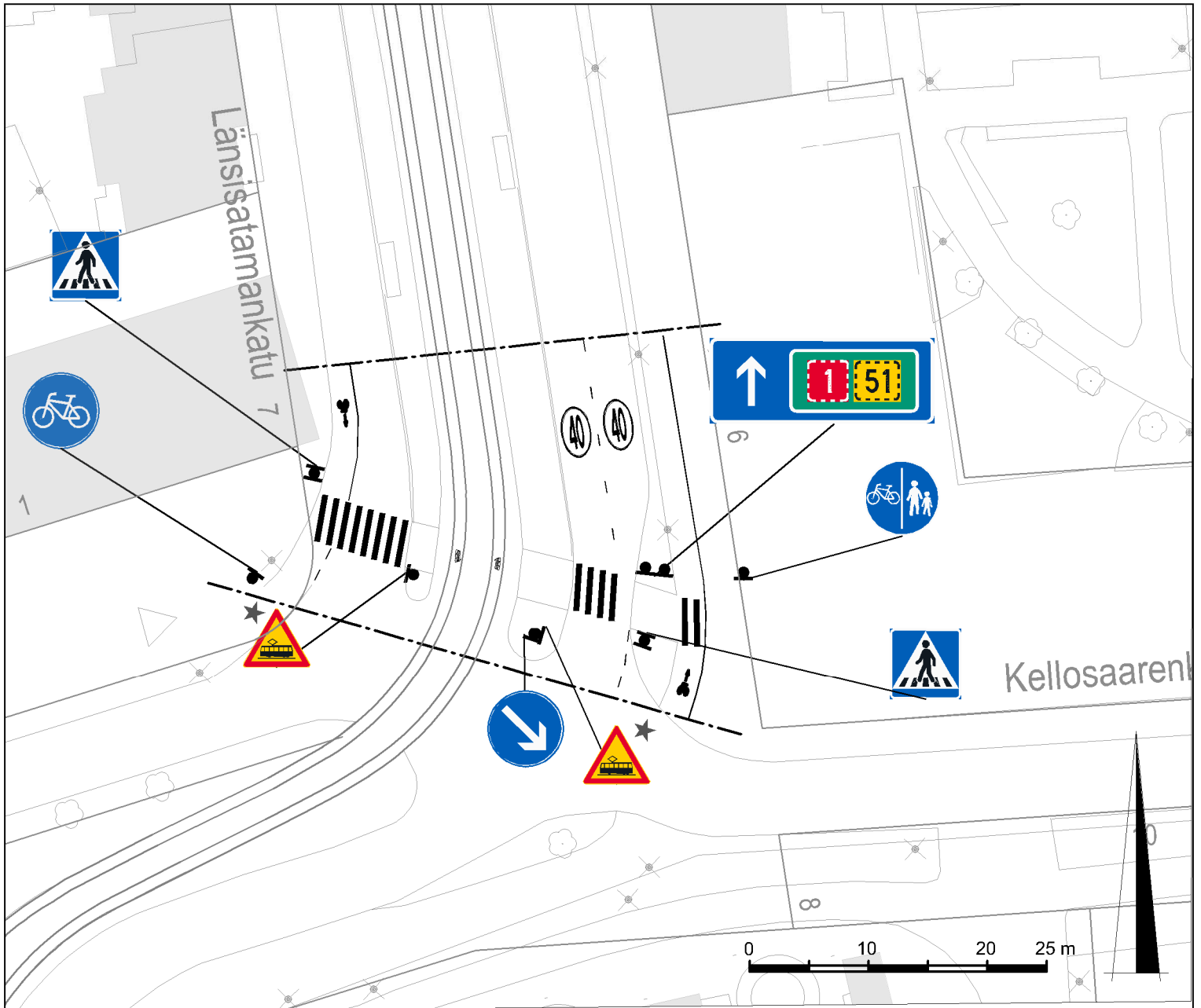
<b>Helsinki</b>		Kaupunkiympäristön toimiala	Liikenne- ja katusuunnittelu	
Kaupunginosa 14, Taka -Töölö				
<h2>1. Töölöntori</h2>				
Mittakaava  1:500	Diariinro	Piirustusno  Tasokoordinaatisto <b>ETRS-GK25</b> Korkeusjärjestelmä <b>N2000</b>	Päiväys	
	Hanke		Muutettu pvm	
	Asemakaava		Hyväksyjä	
	Katusuunnitelma		Tarkastanut	
	Käsittelyt		Laatinut	
Lksp 20.12.2024				





### SELITE

-  Uusi liikennemerkki
-  Raitiovaunusta varoittava tiemerkinä, kokeilu on voimassa 30.6.2026 saakka
-  Liikenne- ja viestintäviraston poikkeuslupa pienen (sivun pituus 450mm) varoitusmerkki A25 (raitiovaunu) käyttöön raitioteiden jalankulkijan ylityspaikkojen yhteydessä. Lupa on voimassa vuoden 2026 loppuun saakka

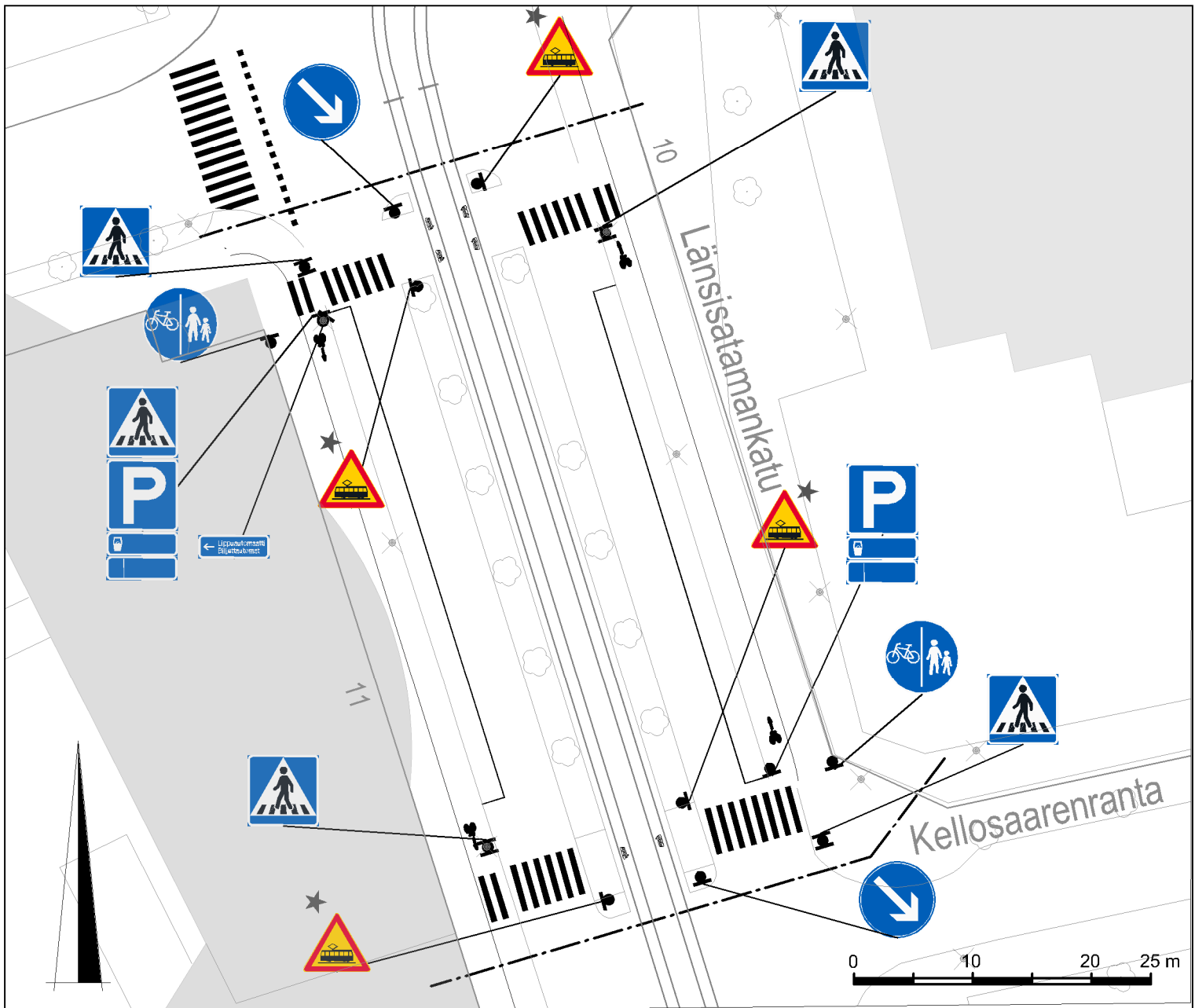
<b>Helsinki</b>		Kaupunkiympäristön toimiala		Liikenne- ja katusuunnittelu	
Kaupunginosa 20, Länsisatama					
<b>2. Ruoholahden metroasema</b>					
Mittakaava  1.500	Diaarinro		Piirustusno		Päiväys
	Hanke				Muutettu pvm
	Asemakaava		Tasokoordinaatisto		Hyväksyjä
	Katusuunnitelma		ETRS-GK25		Tarkastanut
	Käsittelyt Lksp 20.12.2024		Korkeusjärjestelmä N2000		Laatinut






## SELITE

- ★ Uusi liikennemerkki
-  Raitiovaunusta varoittava tiemerkinä, kokeilu on voimassa 30.6.2026 saakka
-  Liikenne- ja viestintäviraston poikkeuslupa pienen (sivun pituus 450mm) varoitusmerkki A25 (raitiovaunu) käyttöön raitioteiden jalankulkijan ylityspaikkojen yhteydessä. Lupa on voimassa vuoden 2026 loppuun saakka

<b>Helsinki</b>		Kaupunkiympäristön toimiala	Liikenne- ja katusuunnittelu	
Kaupunginosa 20, Länsisatama				
<h3>3. Kaapelitehtaan pysäkki</h3>				
Mittakaava  1:500	Diariinro	Piirustusno	Päiväys	
	Hanke		Muutettu pvm	
	Asemakaava	Tasokoordinaatisto <b>ETRS-GK25</b> Korkeusjärjestelmä N2000	Hyväksyjä	
	Katusuunnitelma		Tarkastanut	
	Käsittelyt		Laatinut	
Lksp 20.12.2024				



## SELITE

-  Uusi liikennemerkki
-  Raitiovaunusta varoittava tiemerkinä, kokeilu on voimassa 30.6.2026 saakka
-  Liikenne- ja viestintäviraston poikkeuslupa pienen (sivun pituus 450mm) varoitusmerkki A25 (raitiovaunu) käyttöön raitioteiden jalankulkijan ylityspaikkojen yhteydessä. Lupa on voimassa vuoden 2026 loppuun saakka

**Helsinki**

Kaupunkiympäristön toimiala

Liikenne- ja katusuunnittelu

Kaupunginosa

20, Länsisatama

## 4. Länsisatamankatu 10 ja 11

Mittakaava

1:500

Diariinro

Hanke

Asemakaava

Katusuunnitelma

Käsittelyt

Lksp 20.12.2024

Piirustusno

Tasokoordinaatisto

ETRS-GK25

Korkeusjärjestelmä

N2000

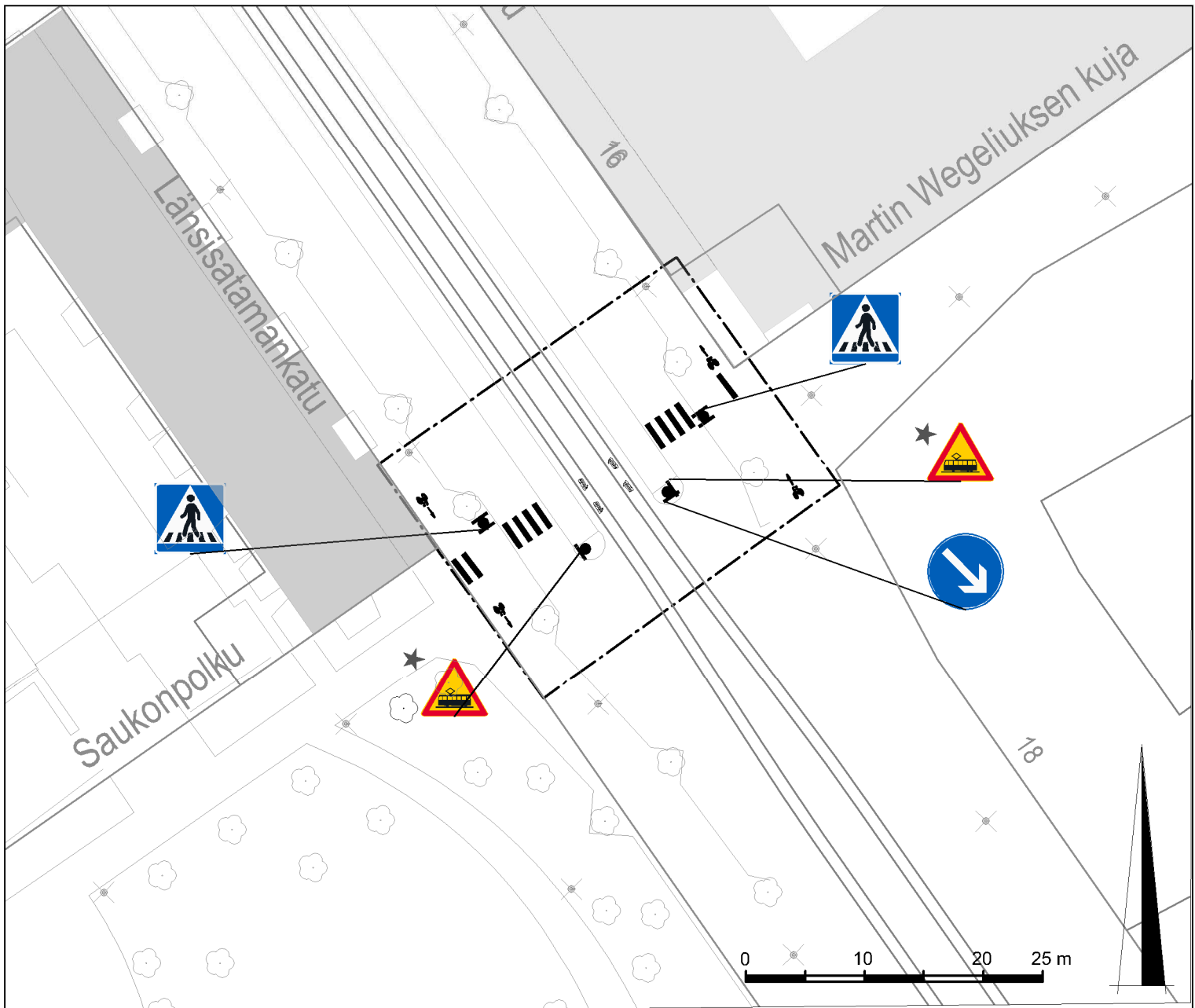
Päiväys

Muutettu pvm



Hyväksyjä

Tarkastanut

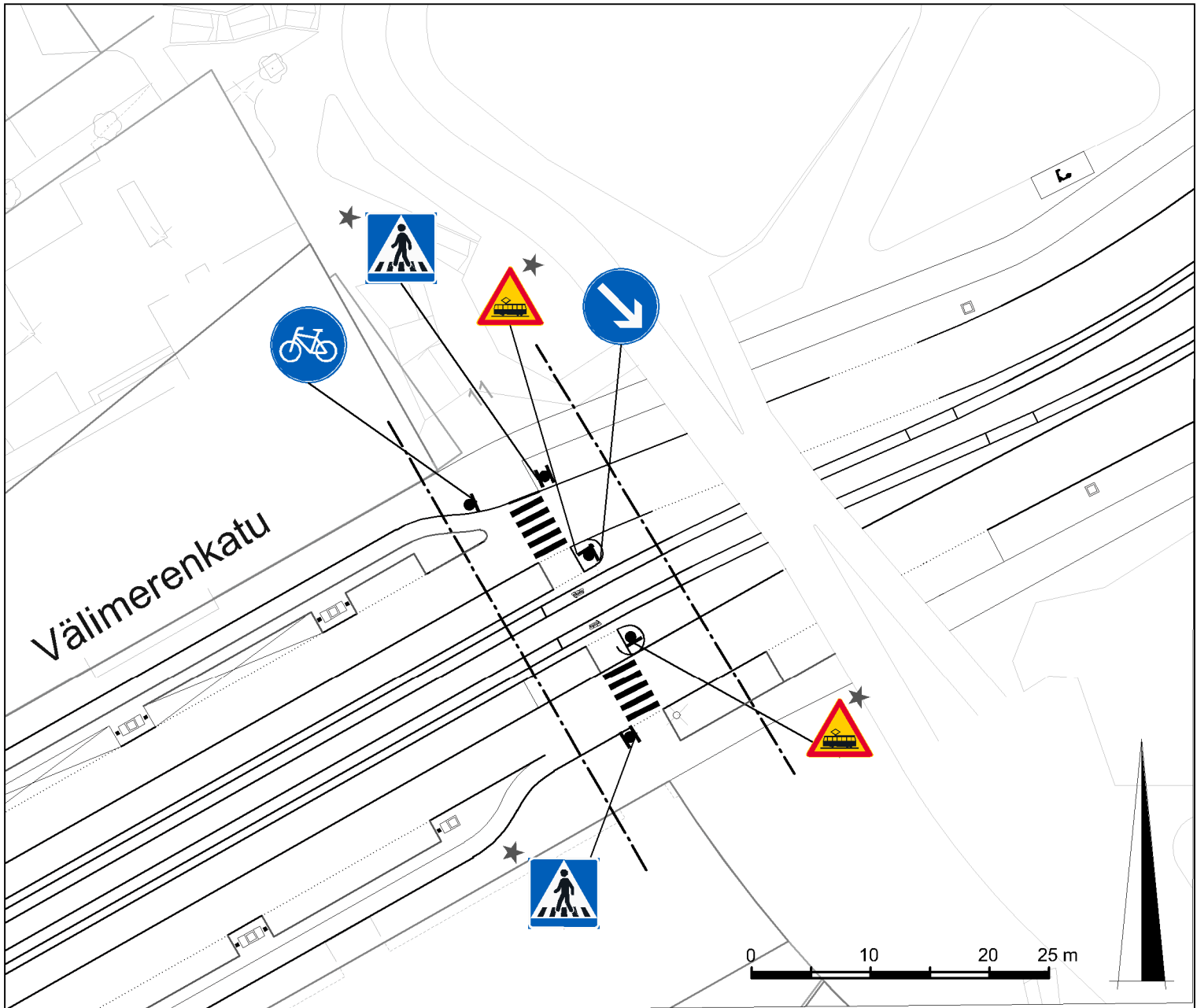
Laatinut





### SELITE

- ★ Uusi liikennemerkki
-  Raitiovaunusta varoittava tiemerkinä, kokeilu on voimassa 30.6.2026 saakka
-  Liikenne- ja viestintäviraston poikkeuslupa pienen (sivun pituus 450mm) varoitusmerkki A25 (raitiovaunu) käyttöön raitioteiden jalankulkijan ylityspaikkojen yhteydessä. Lupa on voimassa vuoden 2026 loppuun saakka

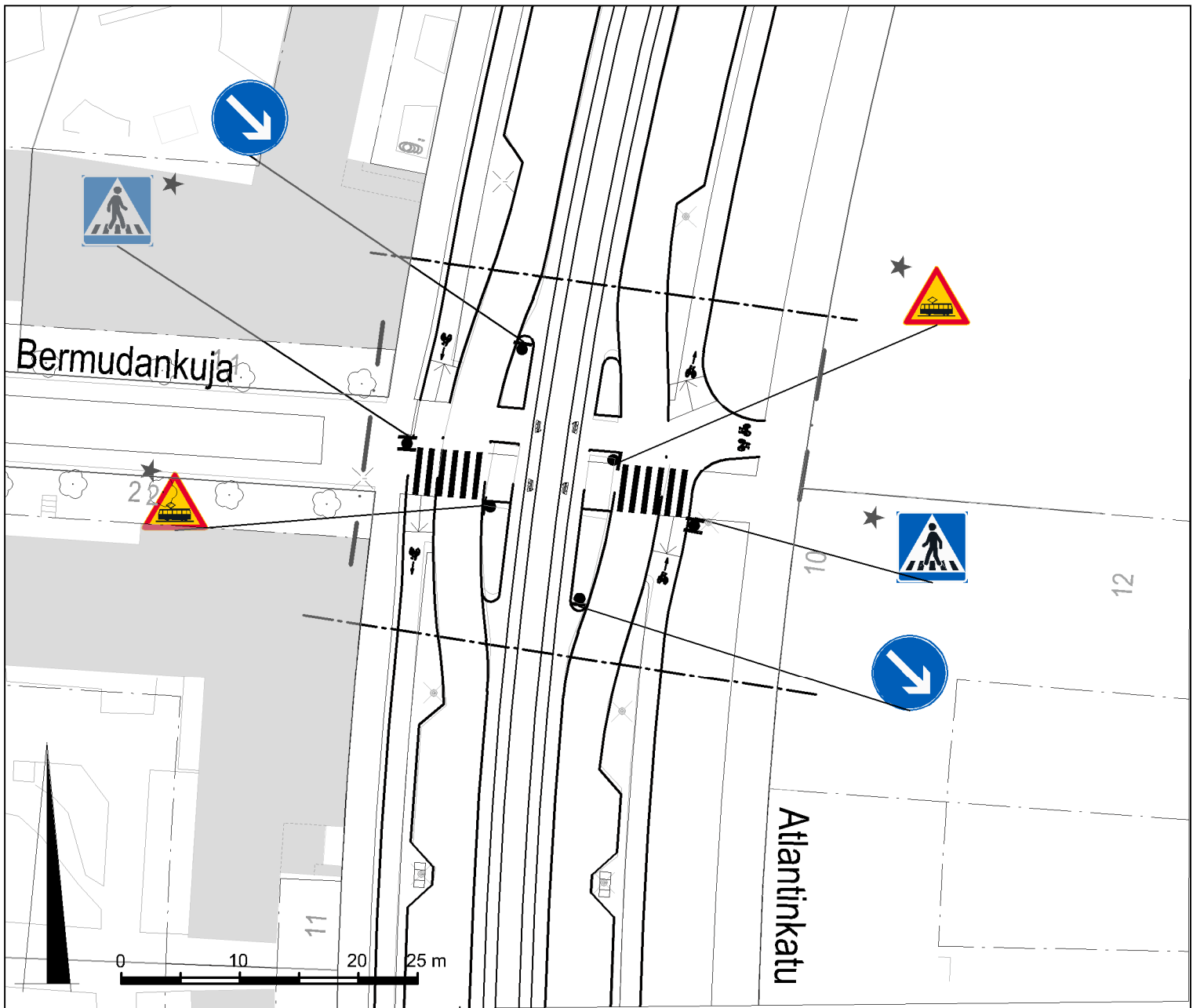
<b>Helsinki</b>		Kaupunkiympäristön toimiala	Liikenne- ja katusuunnittelu	
Kaupunginosa 20, Länsisatama				
<h2>5. Crusellin silta</h2>				
Mittakaava  1.500	Diariinro	Piirustusno  Tasokoordinaatisto <b>ETRS-GK25</b> Korkeusjärjestelmä <b>N2000</b>	Päiväys	
	Hanke		Muutettu pvm	
	Asemakaava		Hyväksyjä	
	Katusuunnitelma		Tarkastanut	
	Käsittelyt Lksp 20.12.2024		Laatinut	





### SELITE

- ★ Uusi tai siirretty liikennemerkki
-  Raitiovaunusta varoittava tiemerkinä, kokeilu on voimassa 30.6.2026 saakka
-  Liikenne- ja viestintäviraston poikkeuslupa pienen (sivun pituus 450mm) varoitusmerkki A25 (raitiovaunu) käyttöön raitioteiden jalankulkijan ylityspaikkojen yhteydessä. Lupa on voimassa vuoden 2026 loppuun saakka

<b>Helsinki</b>		Kaupunkiympäristön toimiala	Liikenne- ja katusuunnittelu	
Kaupunginosa 20, Länsisatama				
<b>6. Välimerenkatu</b>				
Mittakaava  1:500	Diaarinro	Piirustusno	Päiväys	
	Hanke		Muutettu pvm	
	Asemakaava	Tasokoordinaatisto <b>ETRS-GK25</b> Korkeusjärjestelmä <b>N2000</b>	Hyväksyjä	
	Katusuunnitelma		Tarkastanut	
	Käsittelyt Lksp 20.12.2024		Laatinut	

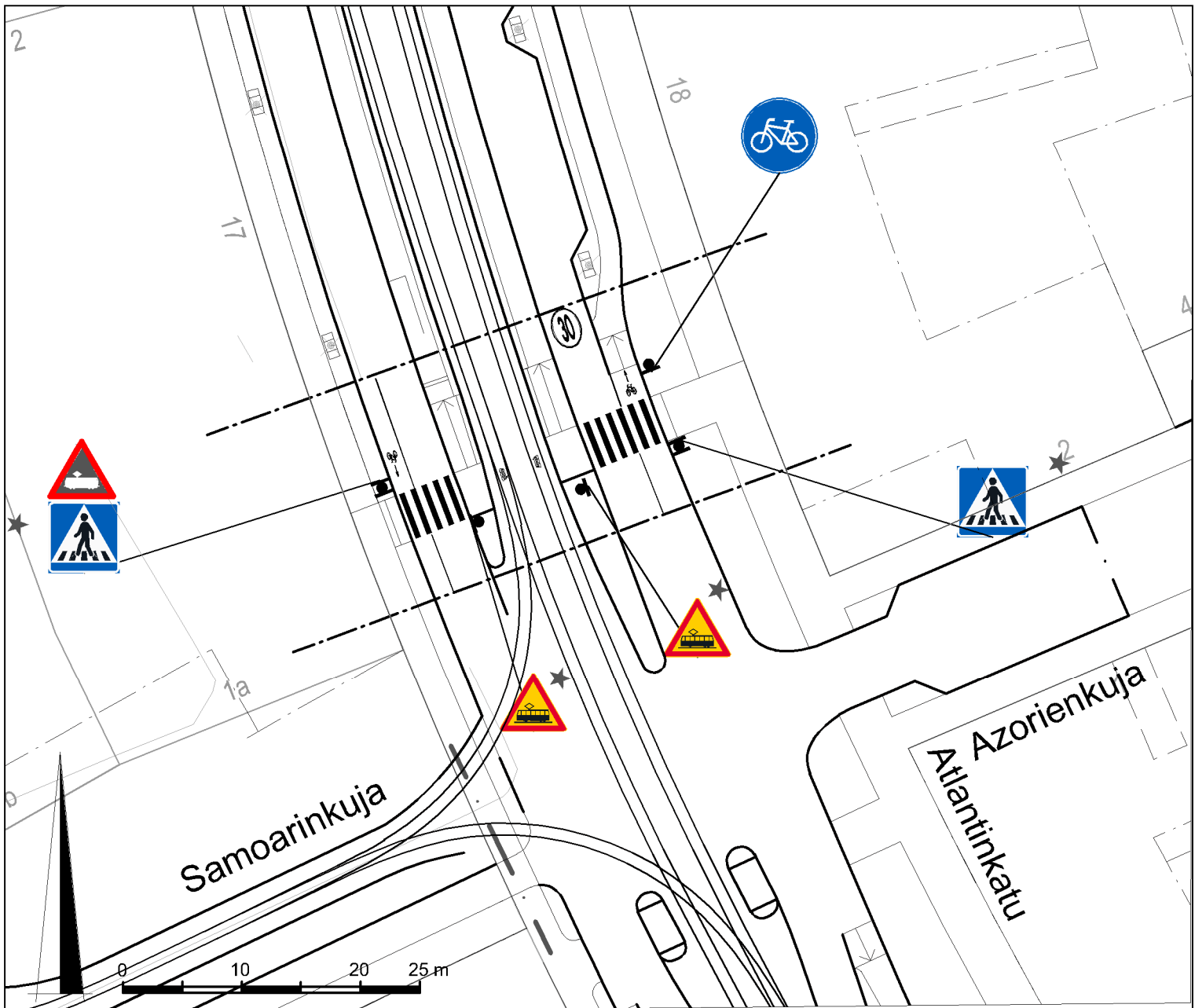


### SELITE



- ★ Uusi tai siirretty liikennemerkki
-  Raitiovaunusta varoittava tiemerkinä, kokeilu on voimassa 30.6.2026 saakka
-  Liikenne- ja viestintäviraston poikkeuslupa pienen (sivun pituus 450mm) varoitusmerkki A25 (raitiovaunu) käyttöön raitioteiden jalankulkijan ylityspaikkojen yhteydessä. Lupa on voimassa vuoden 2026 loppuun saakka

<b>Helsinki</b>		Kaupunkiympäristön toimiala		Liikenne- ja katusuunnittelu	
Kaupunginosa 20, Länsisatama					
<b>7. Bermudankuja</b>					
Mittakaava  1:500	Diariinro	Piirustusno  Tasokoordinaatisto <b>ETRS-GK25</b> Korkeusjärjestelmä <b>N2000</b>	Päiväys		
	Hanke		Muutettu pvm		
	Asemakaava		Hyväksyjä		
	Katusuunnitelma		Tarkastanut		
	Käsittelyt		Laatinut		
Lksp 20.12.2024					

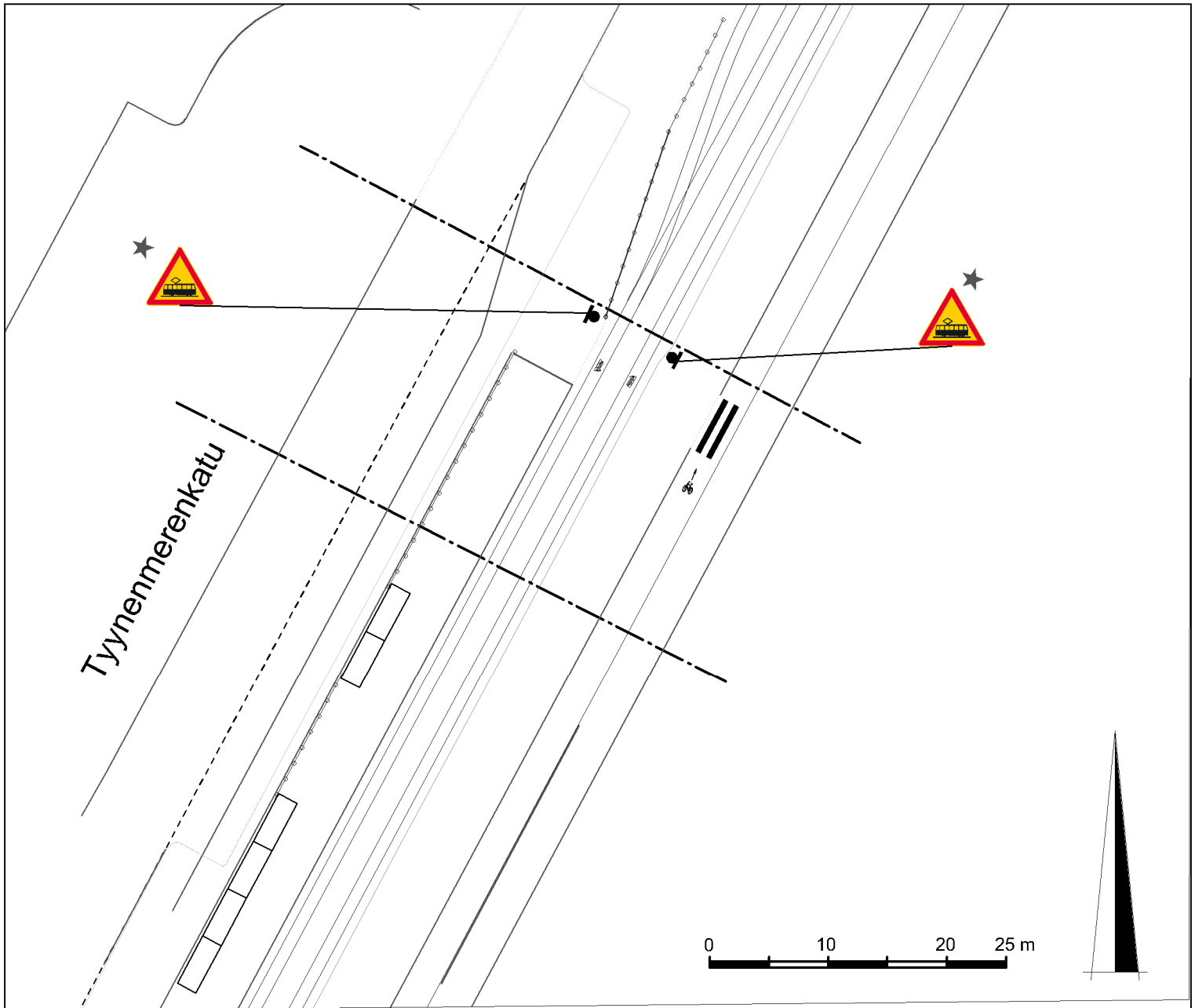






### SELITE

- ★ Uusi tai siirretty liikennemerkki
-  Raitiovaunusta varoittava tiemerkitä, kokeilu on voimassa 30.6.2026 saakka
-  Liikenne- ja viestintäviraston poikkeuslupa pienen (sivun pituus 450mm) varoitusmerkki A25 (raitiovaunu) käyttöön raitioteiden jalankulkijan ylityspaikkojen yhteydessä. Lupa on voimassa vuoden 2026 loppuun saakka

<b>Helsinki</b>		Kaupunkiympäristön toimiala	Liikenne- ja katusuunnittelu		
Kaupunginosa 20, Länsisatama					
<h2>8. Azorienkuja</h2>					
Mittakaava  1:500	Diariinro	Piirustusnro	Päiväys		
	Hanke		Muutettu pvm		
	Asemakaava		Tasokoordinaatisto	Hyväksyjä	
	Katusuunnitelma		<b>ETRS-GK25</b>	Tarkastanut	
	Käsittelyt		<b>Lksp 20.12.2024</b>	Korkeusjärjestelmä	Laatinut
		<b>N2000</b>			



### SELITE

- ★ Uusi liikennemerkki
-  Raitiovaunusta varoittava tiemerkinä, kokeilu on voimassa 30.6.2026 saakka
-  Liikenne- ja viestintäviraston poikkeuslupa pienen (sivun pituus 450mm) varoitusmerkki A25 (raitiovaunu) käyttöön raitioteiden jalankulkijan ylityspaikkojen yhteydessä. Lupa on voimassa vuoden 2026 loppuun saakka

<b>Helsinki</b>		Kaupunkiympäristön toimiala		Liikenne- ja katusuunnittelu	
Kaupunginosa 20, Länsisatama					
<b>9. Terminaali 2</b>					
Mittakaava  1.500	Diaarinro		Piirustusno		Päiväys
	Hanke				Muutettu pvm
	Asemakaava		Tasokoordinaatisto		Hyväksyjä
	Katusuunnitelma		ETRS-GK25		Tarkastanut
	Käsittelyt Lksp 20.12.2024		Korkeusjärjestelmä N2000		Laatinut