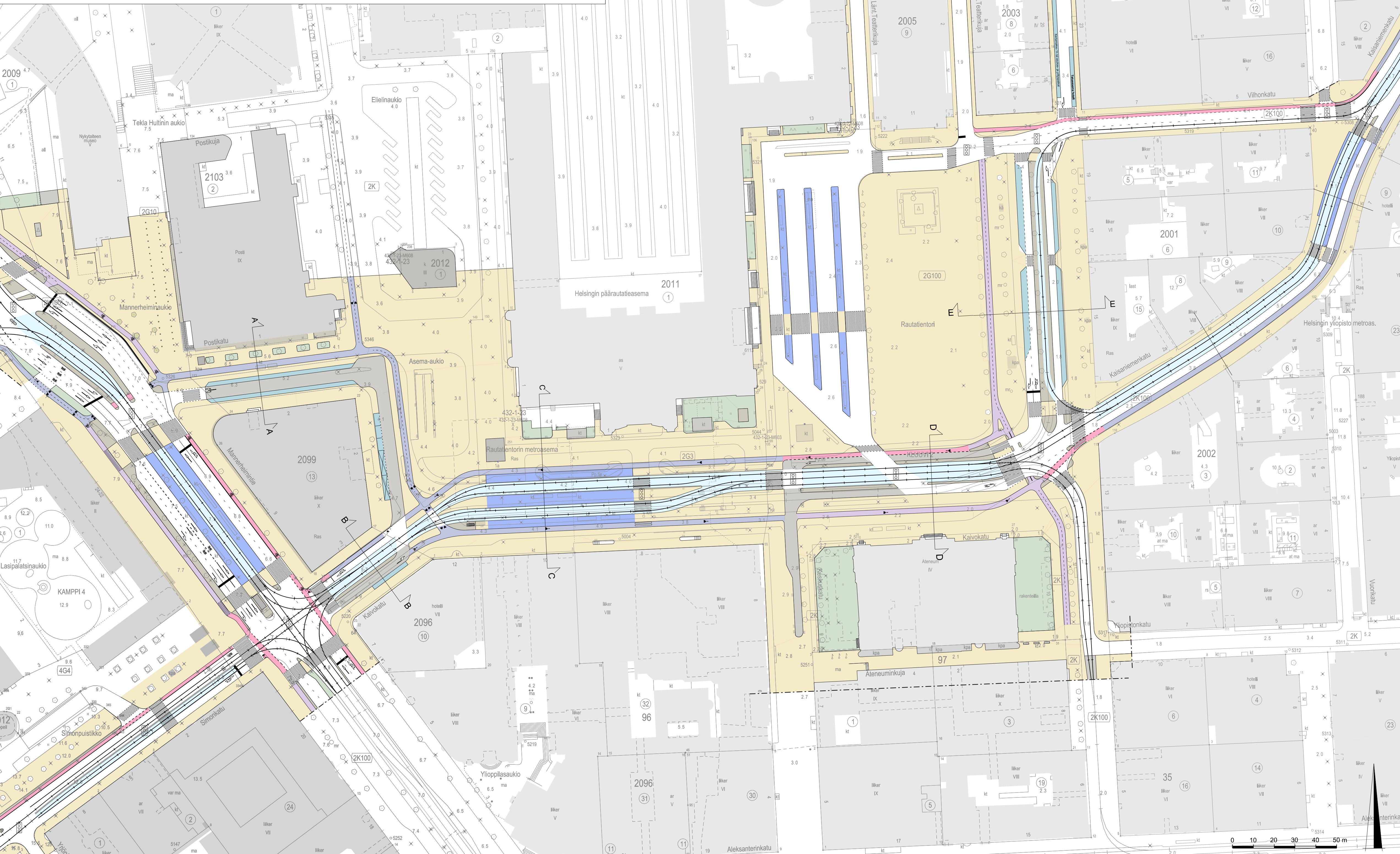
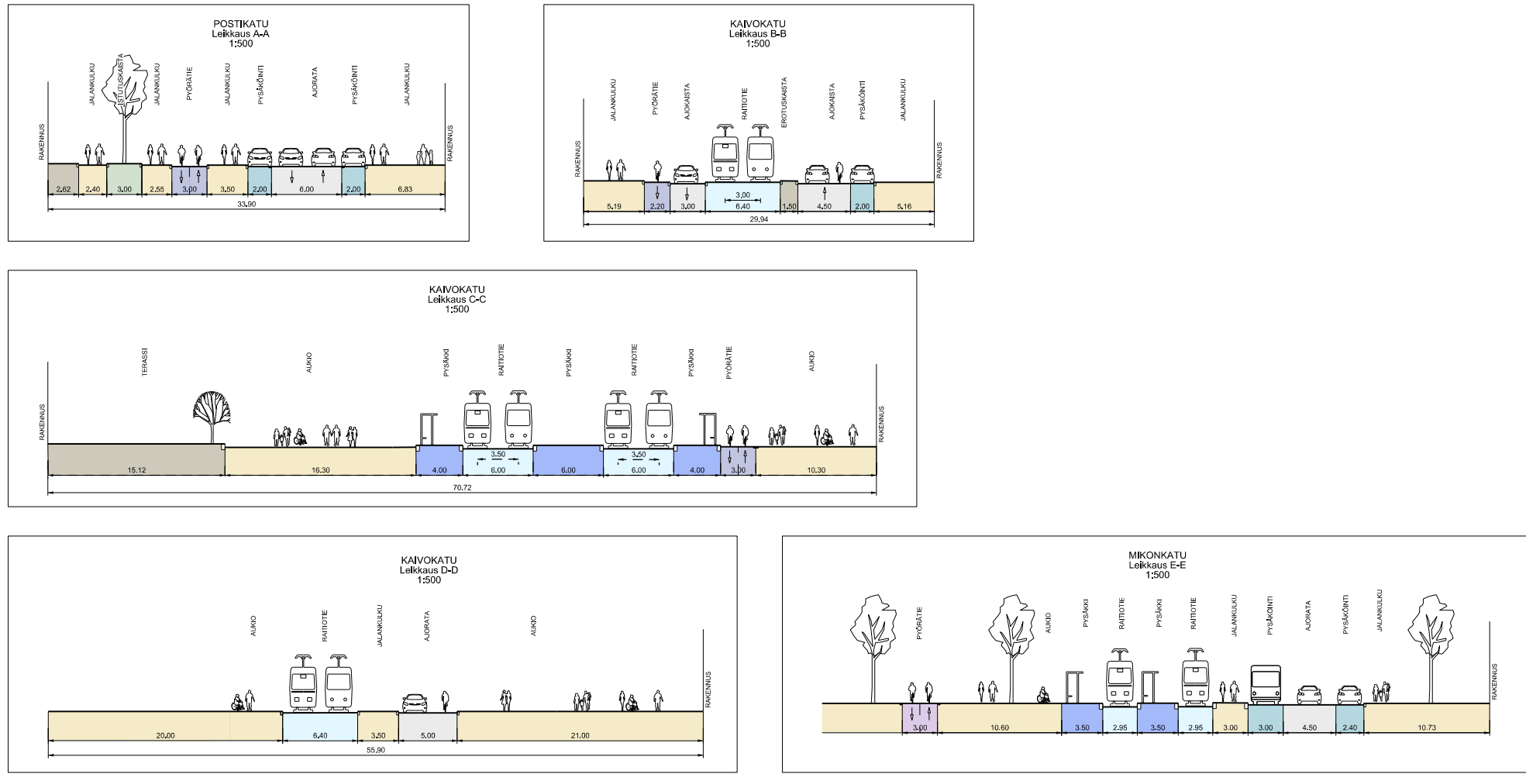


SELITE

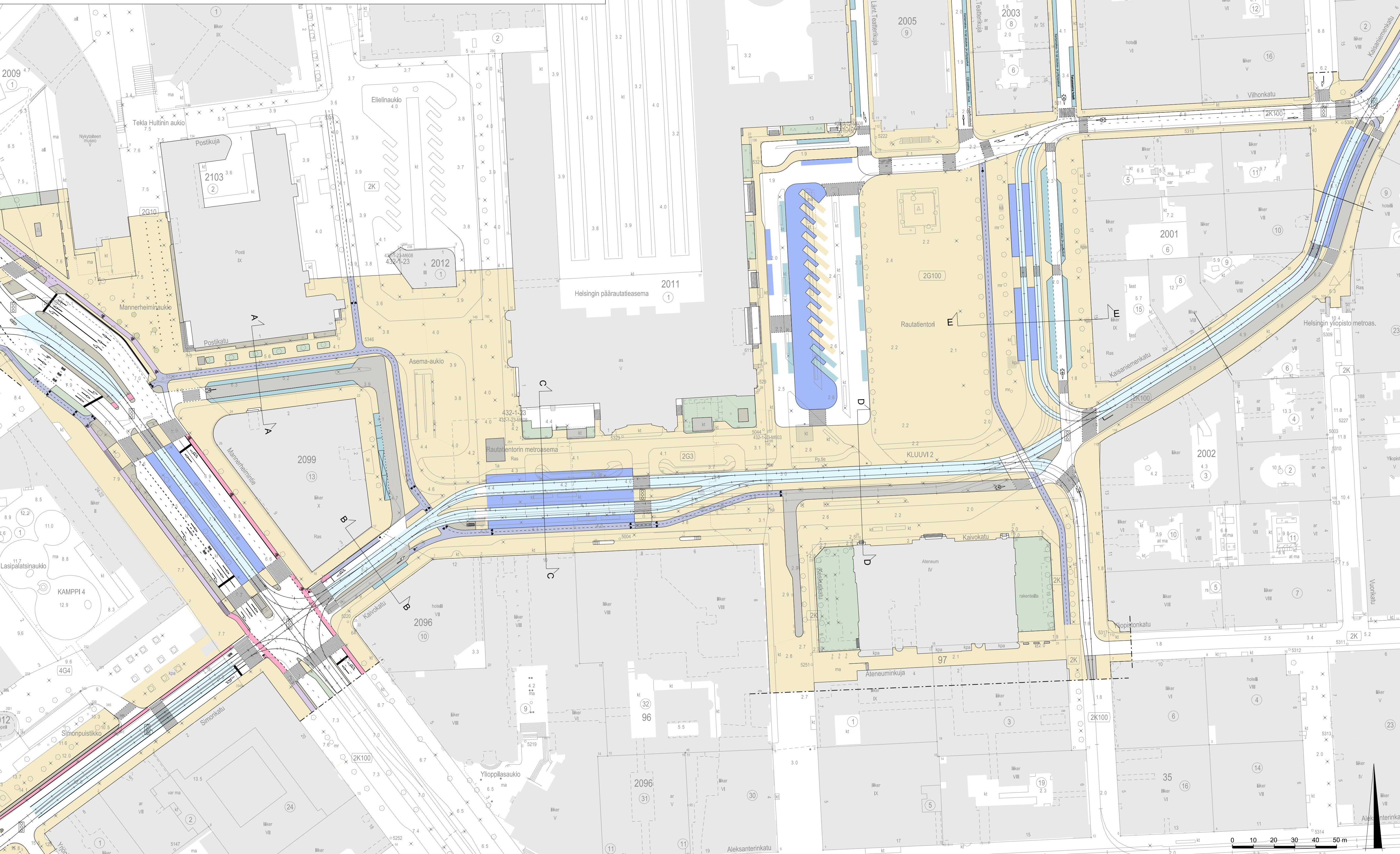
- Suunnitelma-alueen raja
- Liikennevalot
- Jalkakäytävä
- Pyörätie jalankulun tasossa
- Pyöräkaista
- Pyörätie, 3-taso
- Pihakatu
- Istutuskaista
- Koroke / erotuskaista
- Pysäkki
- Raitiotie
- Pysäköinti



Helsinki Kaupunkiympäristön toimiala Liikenne- ja katusuunnittelu				
Kaupunginosa 02, Kluuvi				
KAIKOKADUN YMPÄRISTÖN LIIKENNESUUNNITELMALUONNOS 0+0 A				
Liikennesuunnitelmaluonnos				
Mittakaava	Diariinro	Päivusnrro	Päiväys	17.9.2024
1:1000	Hanke		Muutettu pvm	
Asemakaava	Tasokoordinaatio	ETRS-GK25	Hyväksytty	
Käsitellyt	Laadnut	Taneli Nissinen	Laadnut	
I	Laadnut	Minttu Iivonen		
II				



- SELITE**
- Suunnitelma-alueen raja
 - Liikennevalot
 - Jalkakäytävä
 - Pyörätie jalankulun tasossa
 - Pyöräkaista
 - Pyörätie, 3-taso
 - Pihakatu
 - Istutuskaista
 - Koroke / erotuskaista
 - Pysäkki
 - Raitiotie
 - Pysäköinti



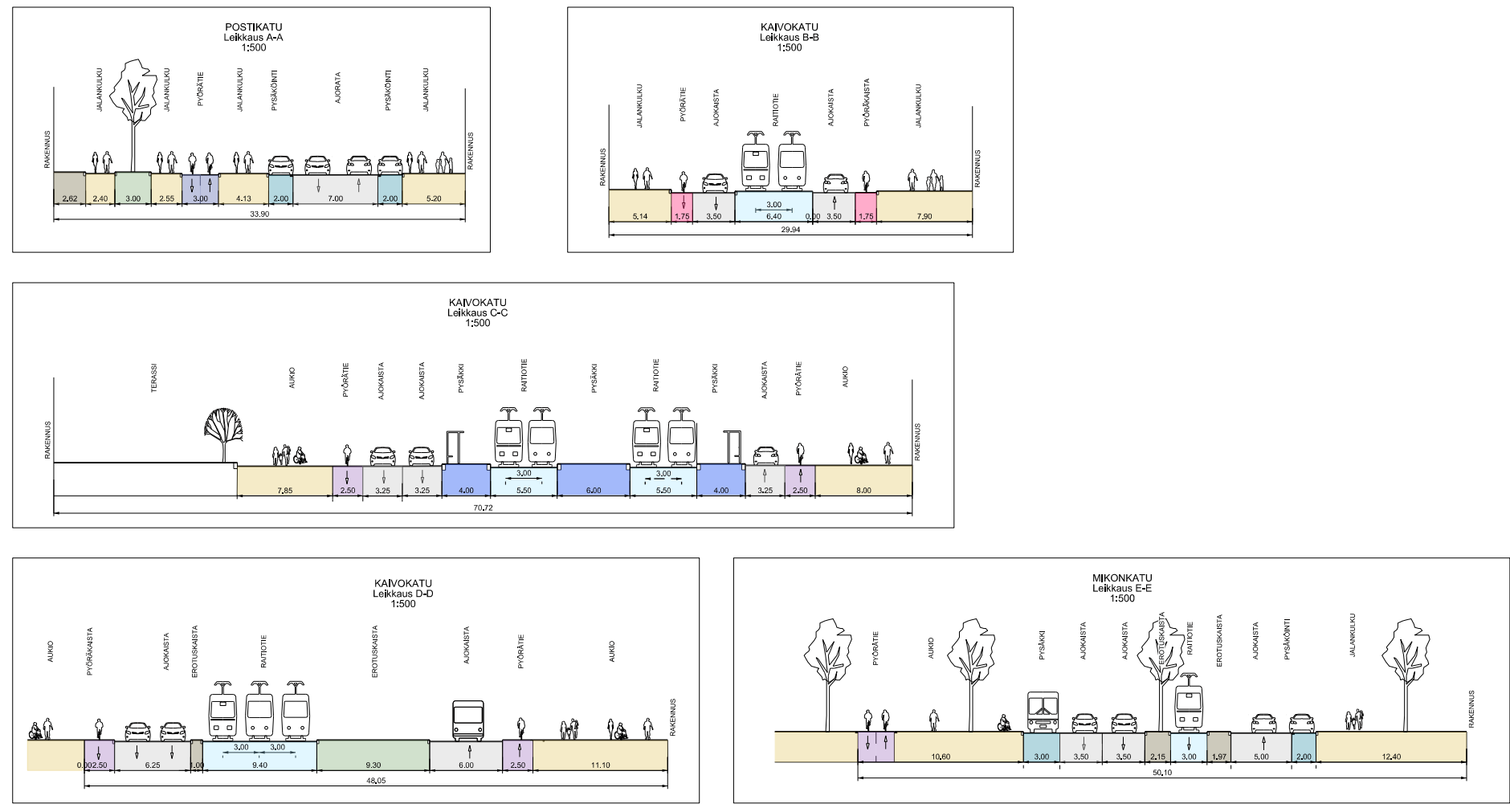
Helsinki Kaupunkiympäristön toimiala Liikenne- ja katusuunnittelu

Kaupunginosa 02, Kluuvi
KAIVOKADUN YMPÄRISTÖN LIIKENNESUUNNITELMALUONNOS 0+0 B

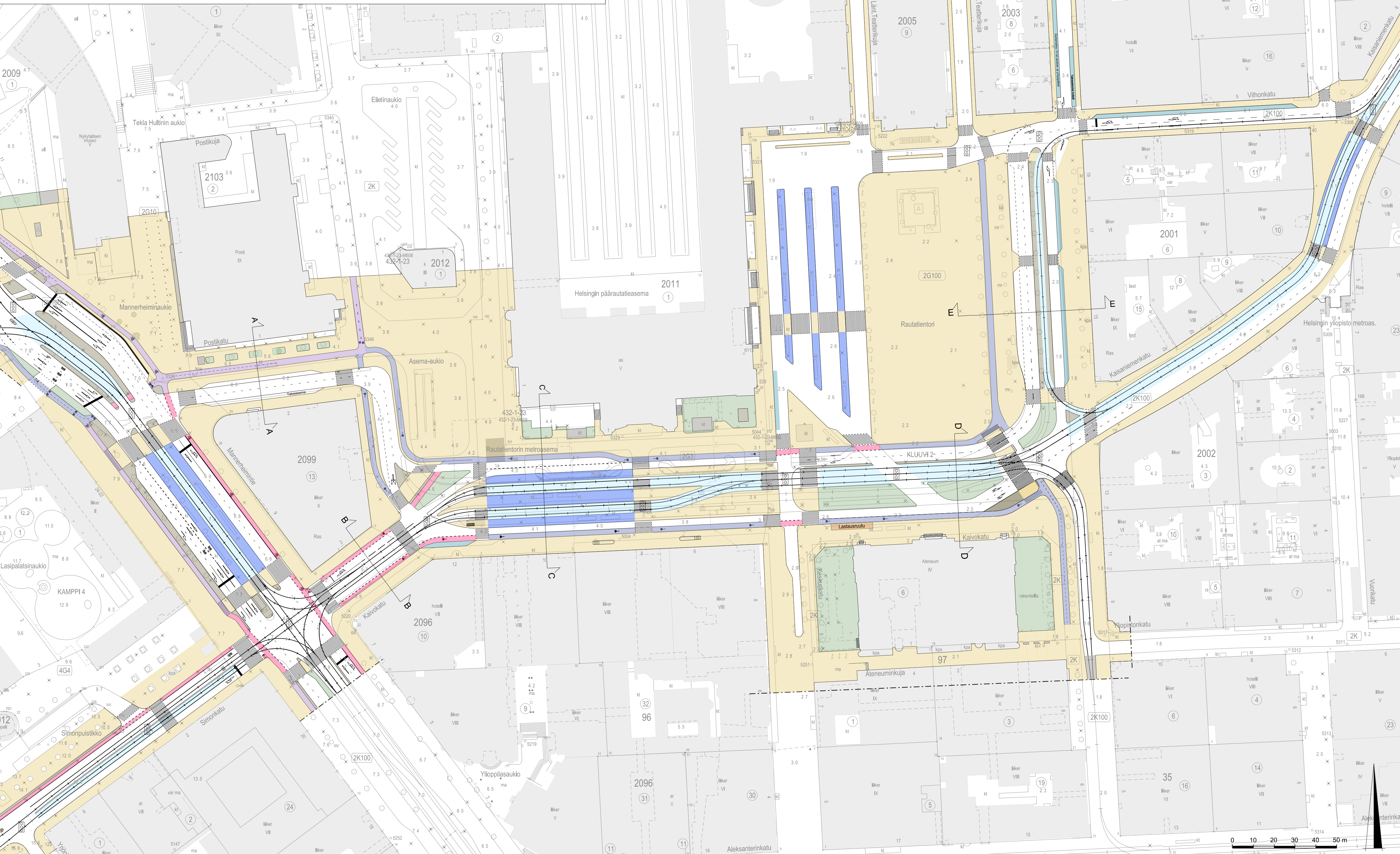
Liikennesuunnitelmaluonnos

Mittakaava	Diari-nro	Päivusntto	Päiväys	17.9.2024
1:1000	Hanke		Muodettu pvm	
Asemakaava	Tasokoordinaatio		Hyväksytty	
Käsitellyt	ETRS-GK25		Laadnut	Taneli Nissinen
I	Korkokäyttöaste		Laatinut	Minttu Iivonen
II	N2000			

0 10 20 30 40 50 m



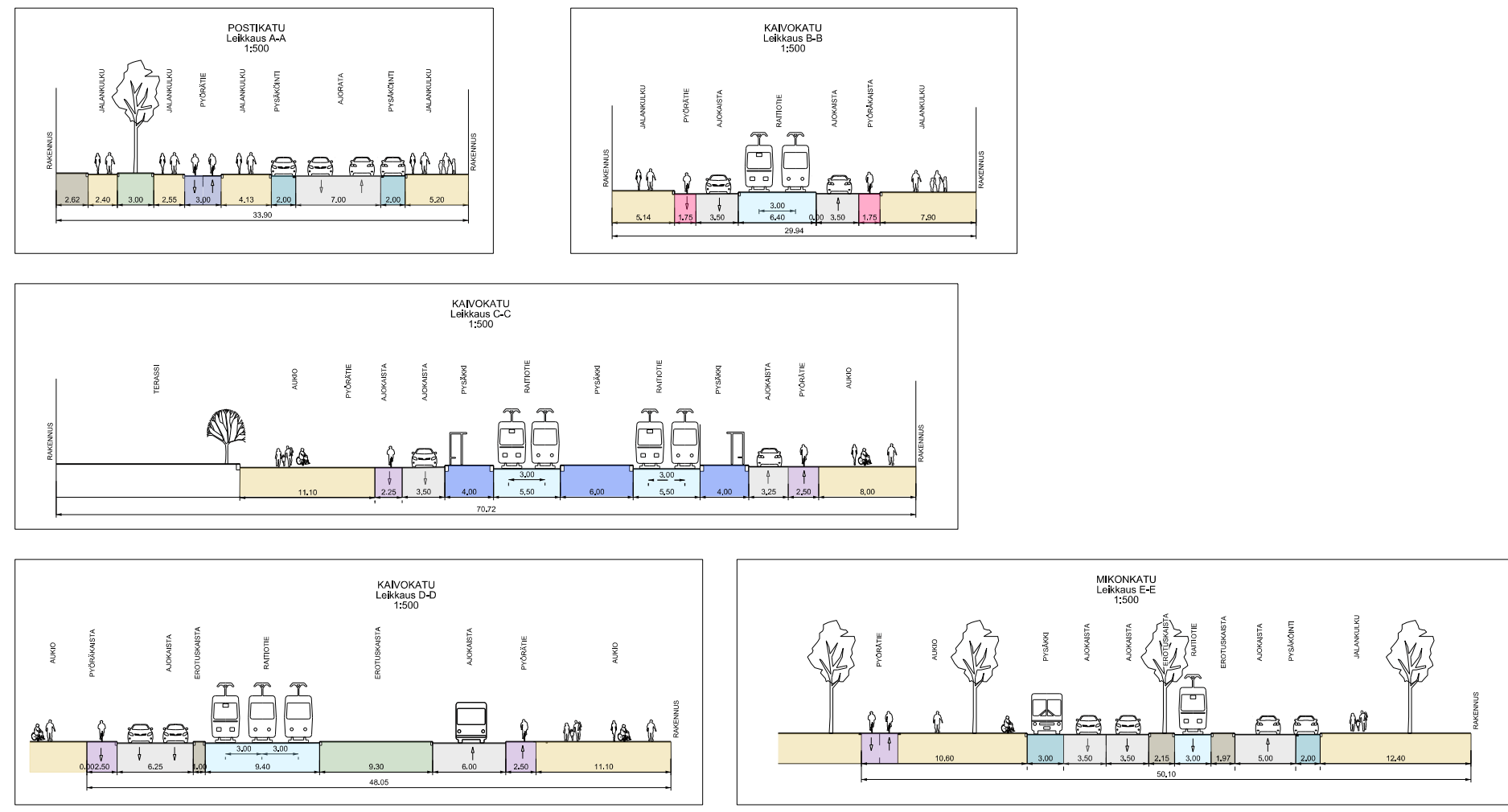
- SELITE**
- Suunnitelma-alueen raja
 - Liikennevalot
 - Jalkikäytävä
 - Pyörätie jalankulun tasossa
 - Pyöräkaista
 - Pyörätie, 3-taso
 - Pihakatu
 - Istutuskaista
 - Koroke / erotuskaista
 - Pysäkki
 - Raitiotie
 - Pysäköinti



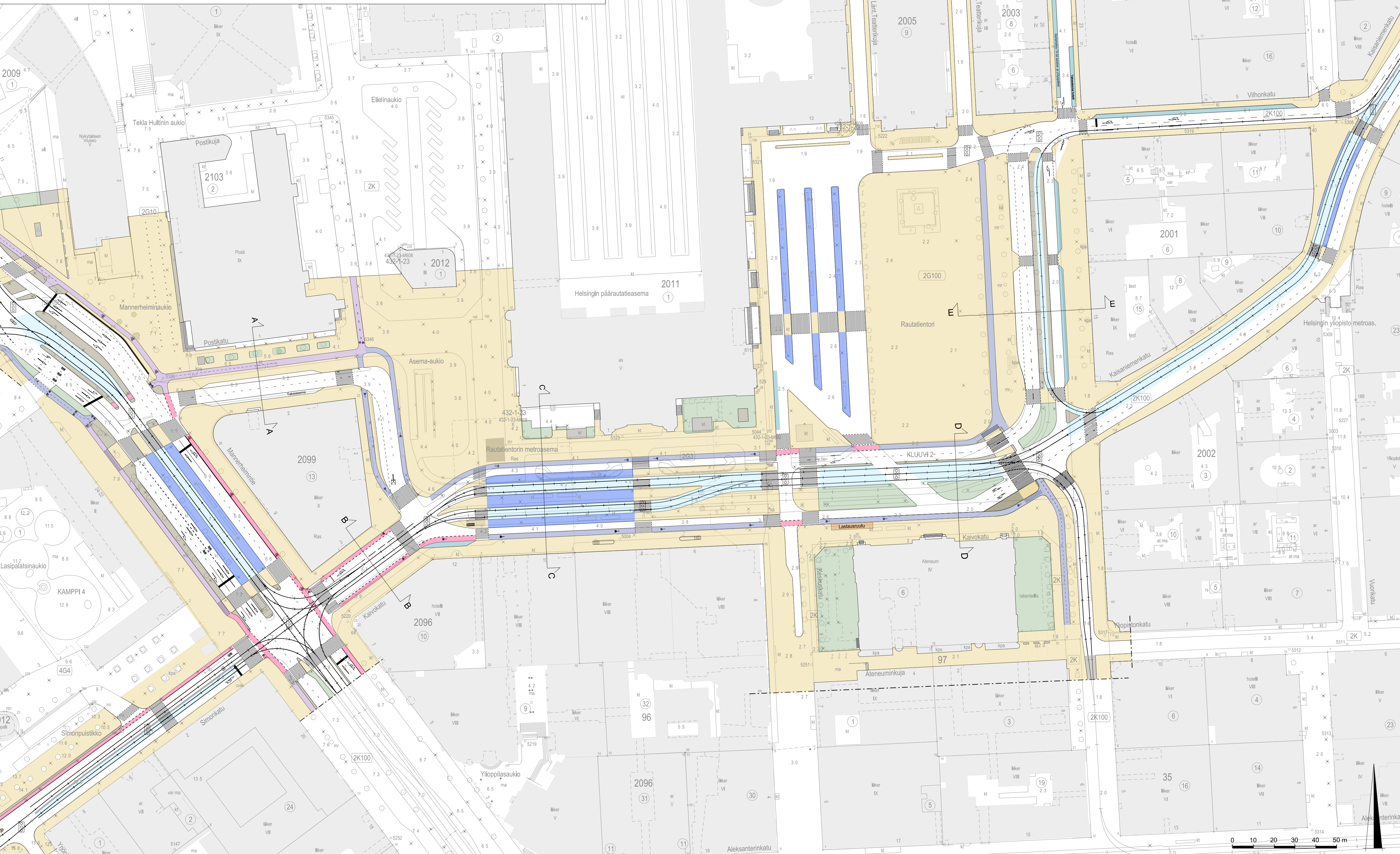
Helsinki Kaupunkiympäristön toimiala Liikenne- ja katusuunnittelu

Kaupunginosa 02, Kluuvi
KAIVOKADUN YMPÄRISTÖN LIIKENNESUUNNITELMALUONNOS 1+1 A

Liikennesuunnitelmaluonnos		Piirustusno	Päiväys
Mittakaava	Diariinno		17.9.2024
1:1000	Hanke		Muutettu pvm
	Asemakaava	Tasokoordinaatio	Hyväksytty
	Käsitellyt	ETRS-GK25	Laadnut
	I	Korkovaluasetelmä	Laatnut
	II	N2000	Taneli Nissinen
			Minttu Iivonen



- SELITE**
- Suunnitelma-alueen raja
 - ⊗ Liikennevalot
 - Jalkakäytävä
 - Pyörätie jalankulun tasossa
 - Pyöräkaista
 - Pyörätie, 3-taso
 - Pihakatu
 - Istutuskaista
 - Koroke / erotuskaista
 - Pysäkki
 - Raitiotie
 - Pysäköinti



Helsinki Kaupunkiympäristön toimiala Liikenne- ja katusuunnittelu

Kaupunginosa 02, Kluuvi
KAIVOKADUN YMPÄRISTÖN LIIKENNESUUNNITELMALUONNOS 1+1 B

Liikennesuunnitelmaluonnos

Mittakaava	Diariinro	Päivustussno	Päiväys	17.9.2024
1:1000	Hanke		Muutettu pvm	
Asemakaava	Tasokoordinaatio		Hyväksytty	
Käsitellyt	ETRS-GK25		Laadnut	Taneli Nissinen
I	Korkokäyttöaste		Laatinut	Minttu Iivonen
II	N2000			

