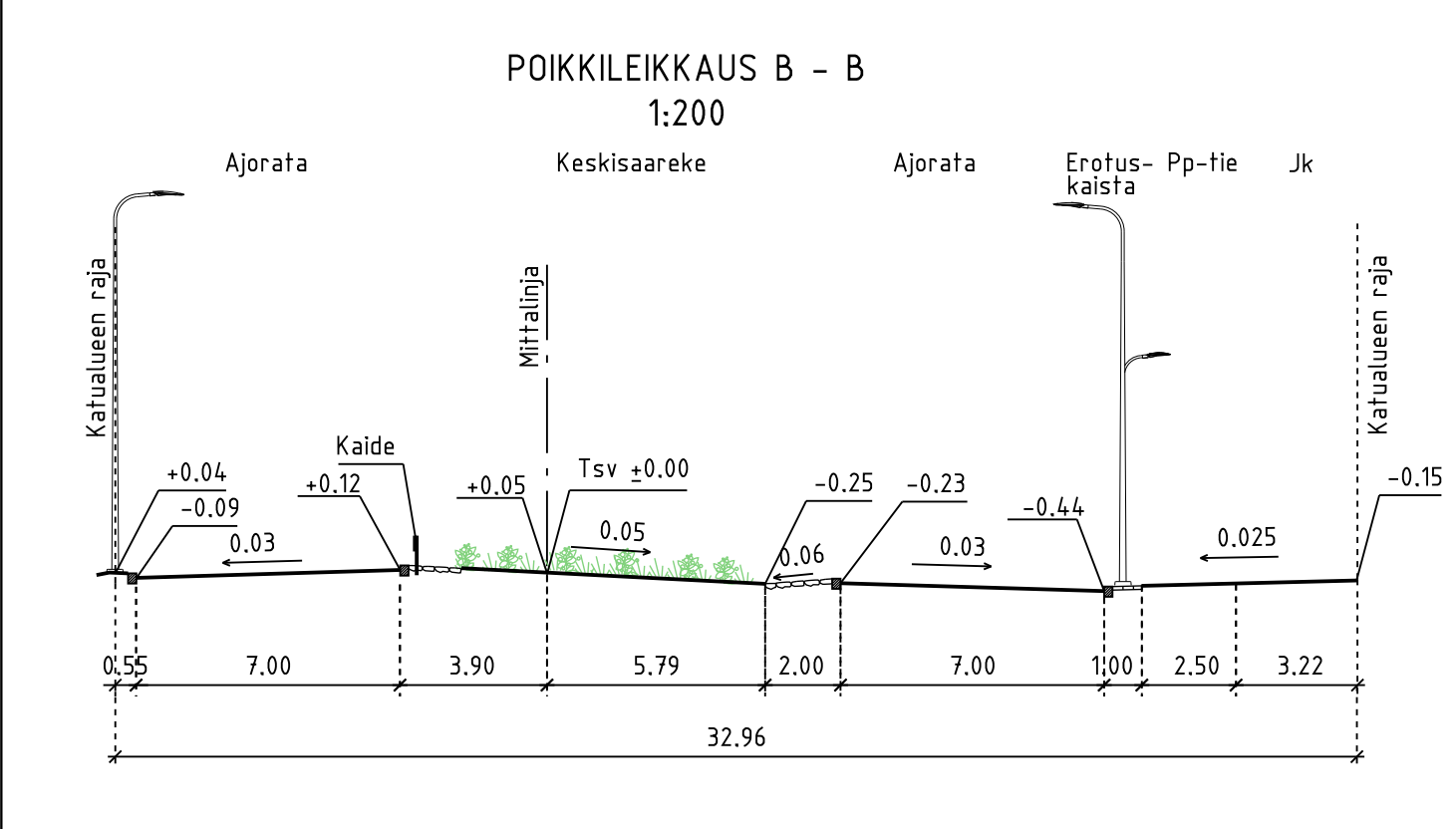
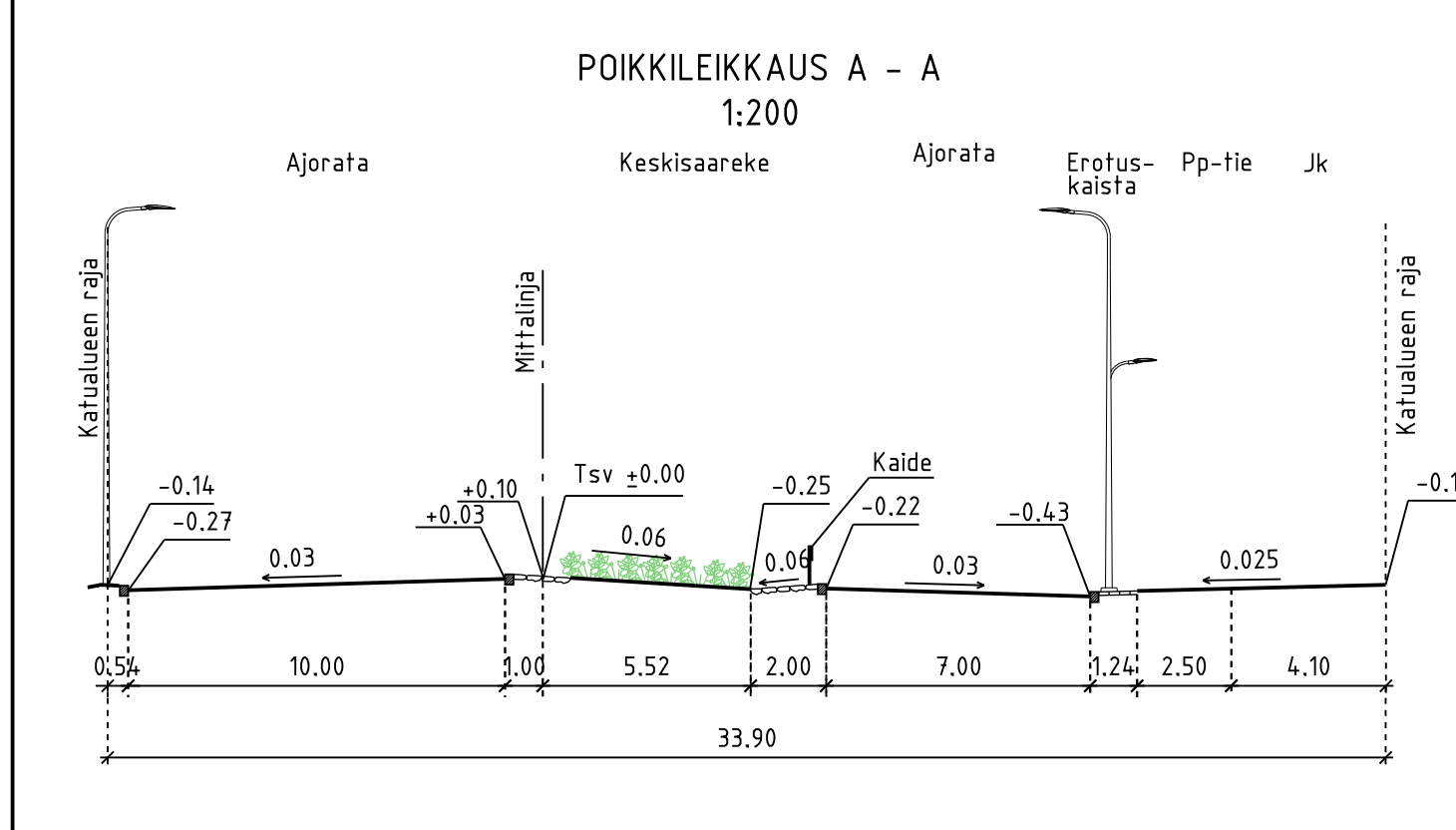
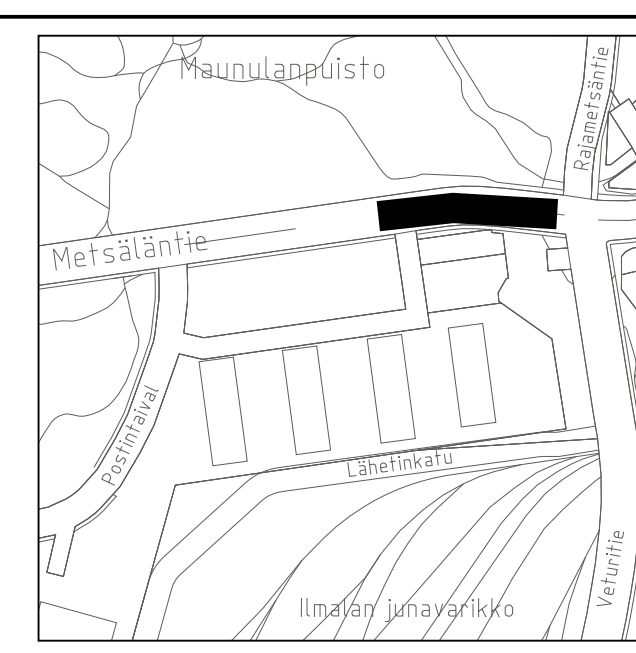


PIIRUSTUSMERKINNÄT

- Istutettava havupensas
- Ajorata/jalkakäytävä ja pyörätie, asfaltti
- Noppakivi, harmaa-musta
- Järjestetty kiviheitoke
- Niitty
- Erityiskasvi
- Maakivi
- Kadun likimääräinen korkeusasema (+21.4)
- Kaide
- Reunatuki, luonnonkivi, harmaa
- Reunatuki, madallettu/luiskattu, luonnonkivi, harmaa
- N3: 3:n kiven noppakiviraita, harmaa
- N2: 2:n kiven noppakiviraita, harmaa
- Pylväsvalaisin
- Liikennevaloportaali
- Portaali

Kuivatus hoidetaan katukohtaisella hulevesiviemäroinnillä

Liikennevalo-ohjattu liittymä



Helsinki		Kaupunkiympäristön toimiala		www.hel.fi	
KAUP.OSA, OSA-ALUE		28. Oulunkylä		sähköposti: etunimi.sukunimi@hel.fi	
METSÄLÄNTIE					
välillä Postiljooninkatu - Rajametsäntie					
Katusuunnitelma					
MK	LIITTYY	NRO	KHS		
1:500	KORVAA	30978/2	KYLK		
1:200	KORVATTU	TASOKOORDINAATIO: ETRS-GK25	HYV.	29.10.2018	Reetta Putkonen
	ASEMAKAAVA	12475	TARK.	29.10.2018	Ismo Rantanen
	LIIKENNES.	6756	PROJ.	29.10.2018	Harri Verkamo
		KORKEUSJÄRJESTELMÄ: NZ000	HYV.	29.10.2018	Tauno Mäkelä
			TARK.	29.10.2018	Tuomas Turunen
			LAAT.	29.10.2018	Matias Enäsuo

RAMBOLL
Ramboll Finland Oy
PL 25, Säterinkatu 6
02601 ESPOO
puh. 020 755 611