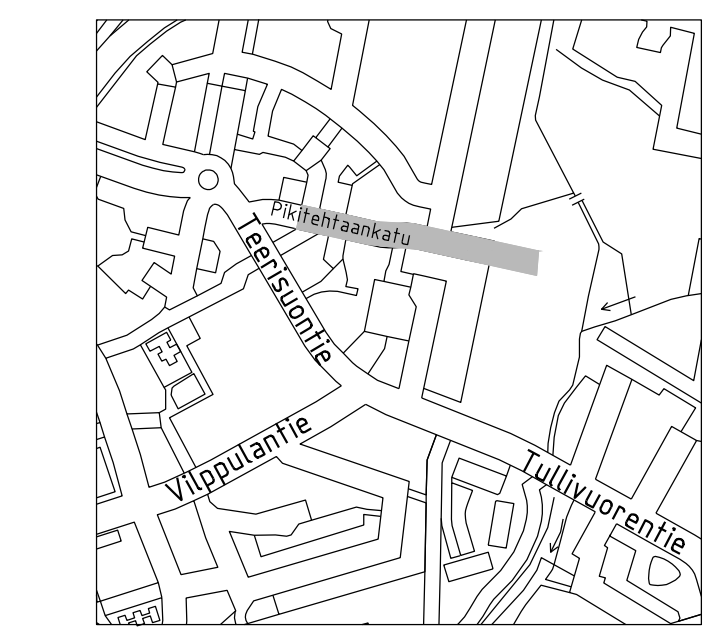
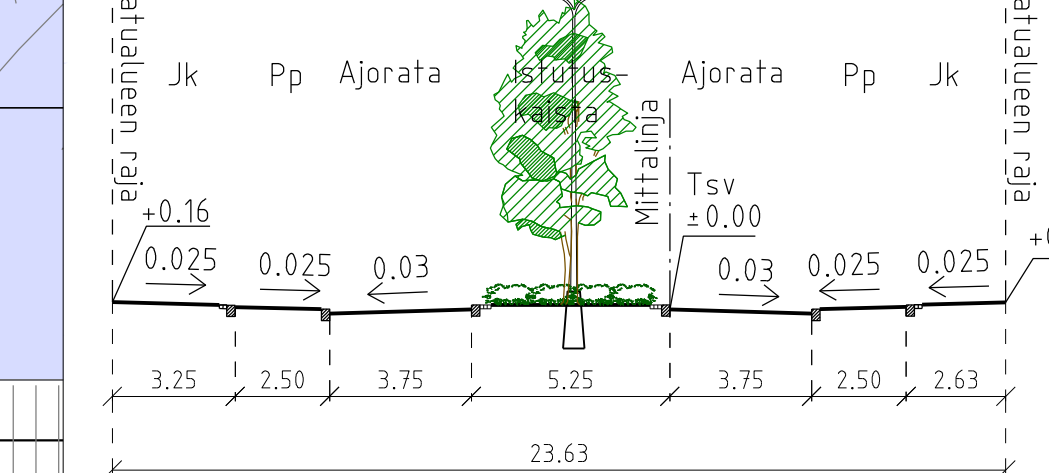
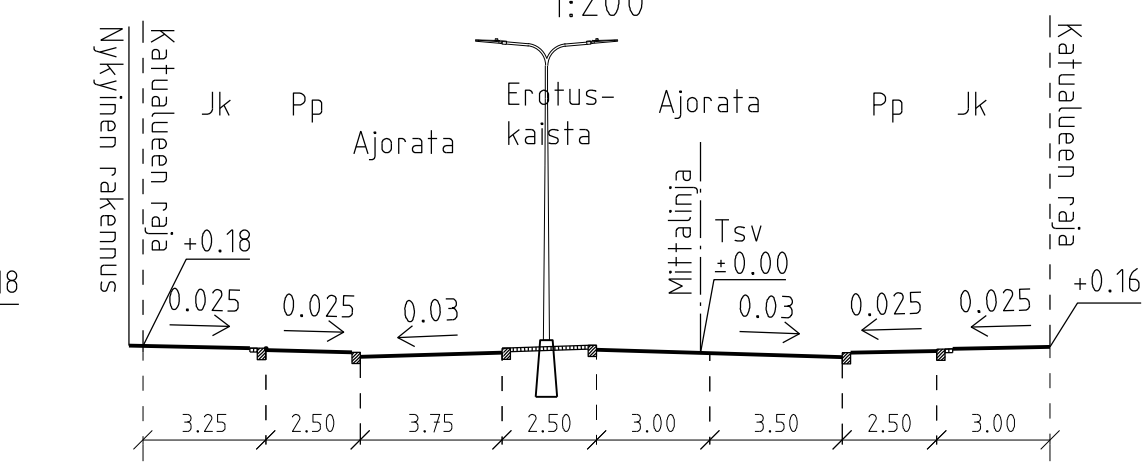



- PIIRUSTUSMERKINNÄT**
- Ajorata/jalkakäytävä/pyörätie punainen, asfaltti
 - Noppakiveys, harmaa/sekaväri
 - Nupukiveys, sekaväri
 - Betonikiveys, musta
 - 2:n kiven valkoinen betonikiviraita
 - 3:n kiven harmaa noppakiviraita
 - Luonnonkivilaatta, valkoinen
 - Betonikiveys nurmisaumalla, harmaa
 - Lehtipensas ja perenna, matala
 - Nurmetus
 - Reunatuki, luonnonkivi, harmaa
 - Reunatuki, luonnonkivi, madallettu/luiskattu, harmaa
 - Reunatuki, upotettu, luonnonkivi, harmaa
 - 3:n kiven harmaa noppakiviraita
 - 2:n kiven harmaa noppakiviraita
 - Istutettava lehtipuu 26 kpl
 - Istutettava lehtipuu, juuristoritilä, rungonsuoja 4 kpl
 - Nykyinen lehtipuu, 1 kpl
 - Poistettava puu 12 kpl
 - Kadun likimääräinen korkeusasema
 - Valaisinpylväs
 - Pysäkkikatos
 - Liikennevalo-ohjattu liittymä
- Katu kuivatetaan hulevesiviemäreillä, jotka liitetään kadun olemassa oleviin viemäriin.



Helsinki Kaupunkiympäristön toimiala		www.hel.fi	
KAUP OSA, OSA-ALUE		sähköposti: etunimi.sukunimi@hel.fi	
38. Malmi, Ala-Malmi/Malmin lentokenttä			
Pikitehtaankatu välillä Huopanaulankatu - Longinojanpuisto			
Katusuunnitelma			
MK	LIITTYÄ	NRD	KHS
1:500	KORVAA	32110/1	
1:200	KORVATTU	TASOKOORDINAATTO: ETRS-GK25	KYLK
	ASEMAKAAVA	KORKEUSJÄRJESTELMÄ: N2000	HYV.
	LIKENNES.		TARK.
			PROJ.
			HYV.
			TARK.
			LAAT.