



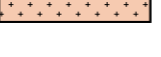



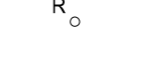



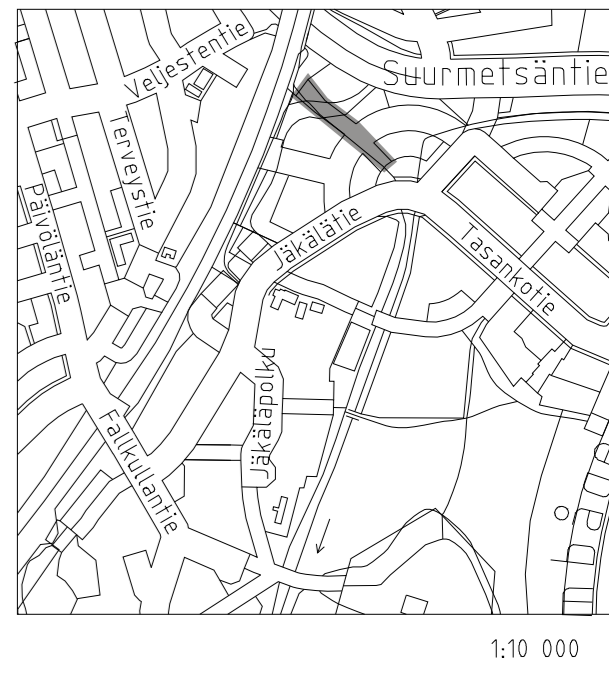


- PIIRUSTUSMERKINNÄT
-  Jk+pp-tie, asfaltti
 -  Graniittilaatta, harmaa
 -  Noppakivi, harmaa
 -  Lehtipensas, matala
 -  Perenna
 -  Reunatuki
 -  Noppakiviraita
 -  Kadun likimääräinen korkeusasema
 -  Istutettava lehtipuu
 -  Valaisinpylväs
 -  Penkki
 -  Roska-astia
- Katu kuivatetaan hulevesiviemäreillä



Helsinki Kaupunkiympäristön toimiala		www.hel.fi sähköposti: etunimi.sukunimi@hel.fi	
KAUP.O.SA, OSA-ALUE 39. Tapaninkylä, Tapanila			
SMOLTINKULKU			
Katusuunnitelma			
MK	LIITTYY	NRO	KHS
1:500,	KORVAA	30886/1	KYLK
1:200	KORVATTU	TASOKOORDINAATISTO:	HYV. 23.4.2018 R. Putkonen
	ASEMAKAAVA	ETRS-GK25	TARK. 23.4.2018 I. Rantanen
	LIIKENNES.	KORKEUSJÄRJESTELMÄ:	PROJ. 23.4.2018 S. Hurskainen
		N2000	HYV. 19.4.2018 M. Eriksson
			TARK. 19.4.2018 M. Eriksson
			LAAT. 19.4.2018 M. Lindroos

wsp WSP Finland Oy
Heikkiläntie 7
00210 Helsinki
Puh: 0207 864 11