



21.5.2018 10:47:18

1 km

1:20 000

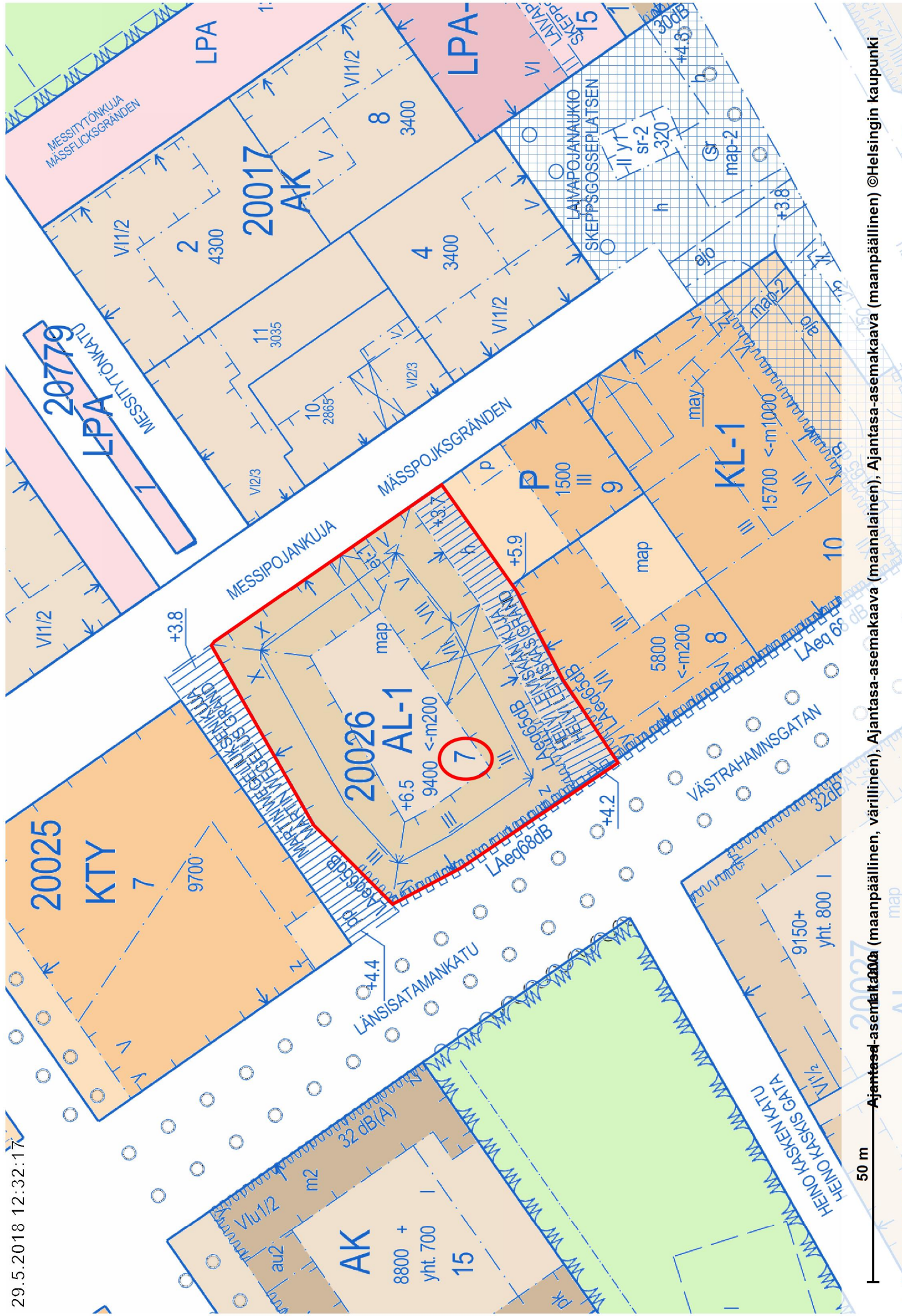
Sijaintikartta LÄNSISATAMA, Jätkäsaari, Messipojankatu, Panamankatu, tontit 20026/7, 20059/1, 20060/1

Läntinen Pihlajasaari
Västerrönnskär

Itäinen Pihlajasaari
Österrönnskär

Opaskartta ©Helsingin kaupunki

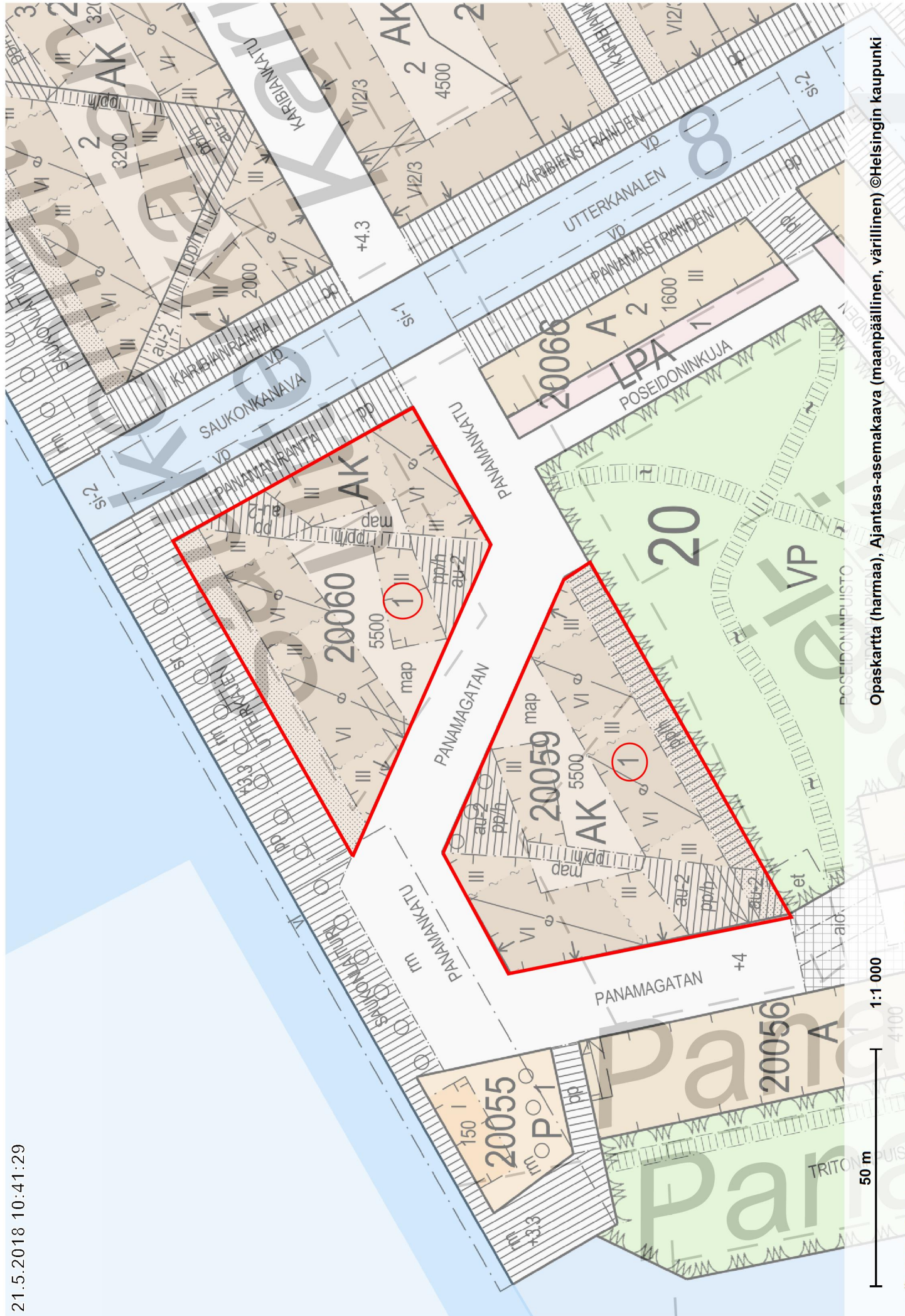
29.5.2018 12:32:17



50 m Ajantasa-asetelmä (maanpäällinen, värillinen), Ajantasa-asetelmä (maanalainen), Ajantasa-asetelmä (maanpäällinen) ©Helsingin kaupunki

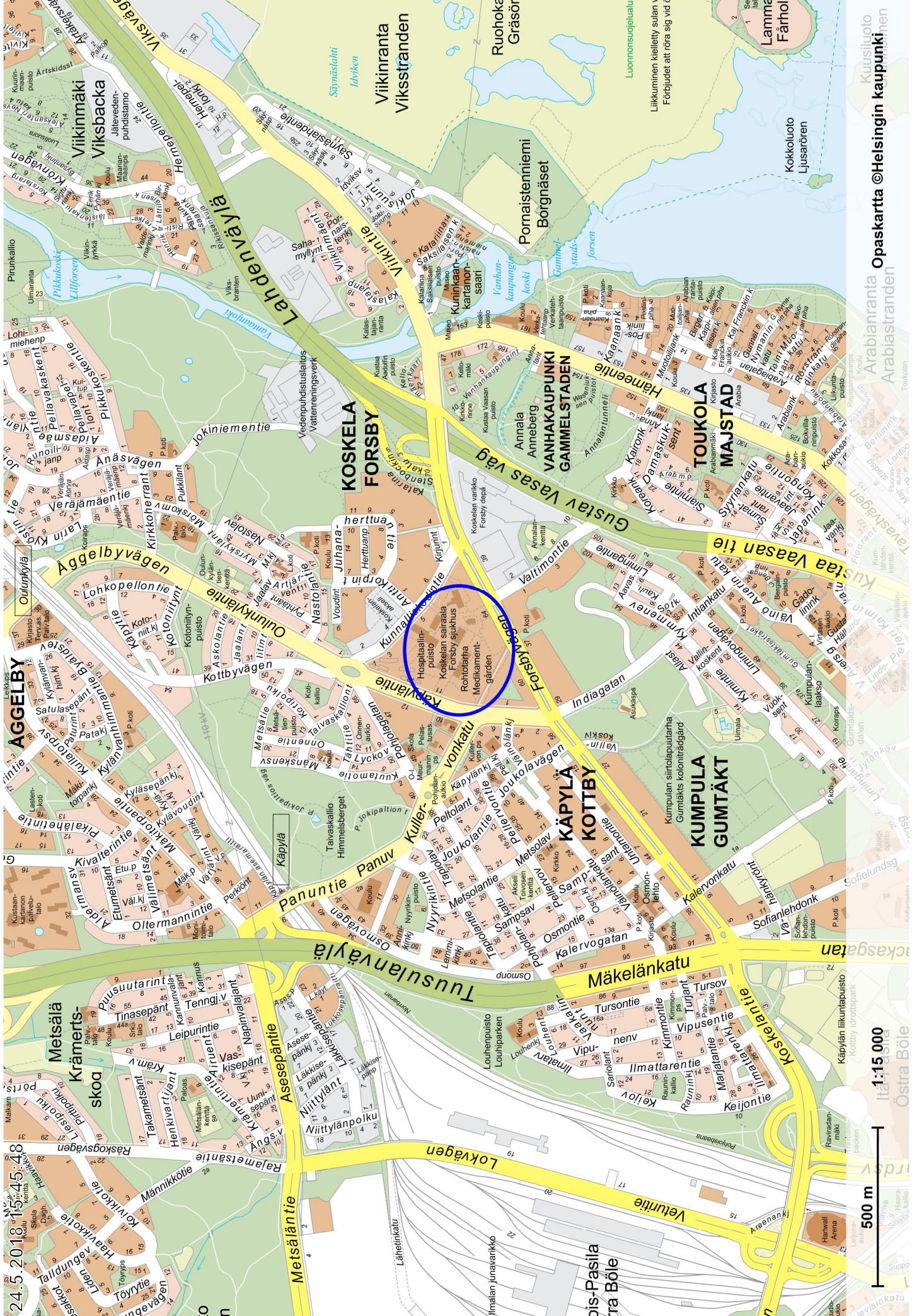
LÄNSISATAMA, Jätkäsaari, Messipojankuja, tontti 20026/7

21.5.2018 10:41:29



Opaskartta (harmaa), Ajantasa-asemakaava (maanpäällinen, värillinen) ©Helsingin kaupunki

LÄNSISATAMA, Jätkäsaari, Panamankatu, tontit 20059/1, 20060/1

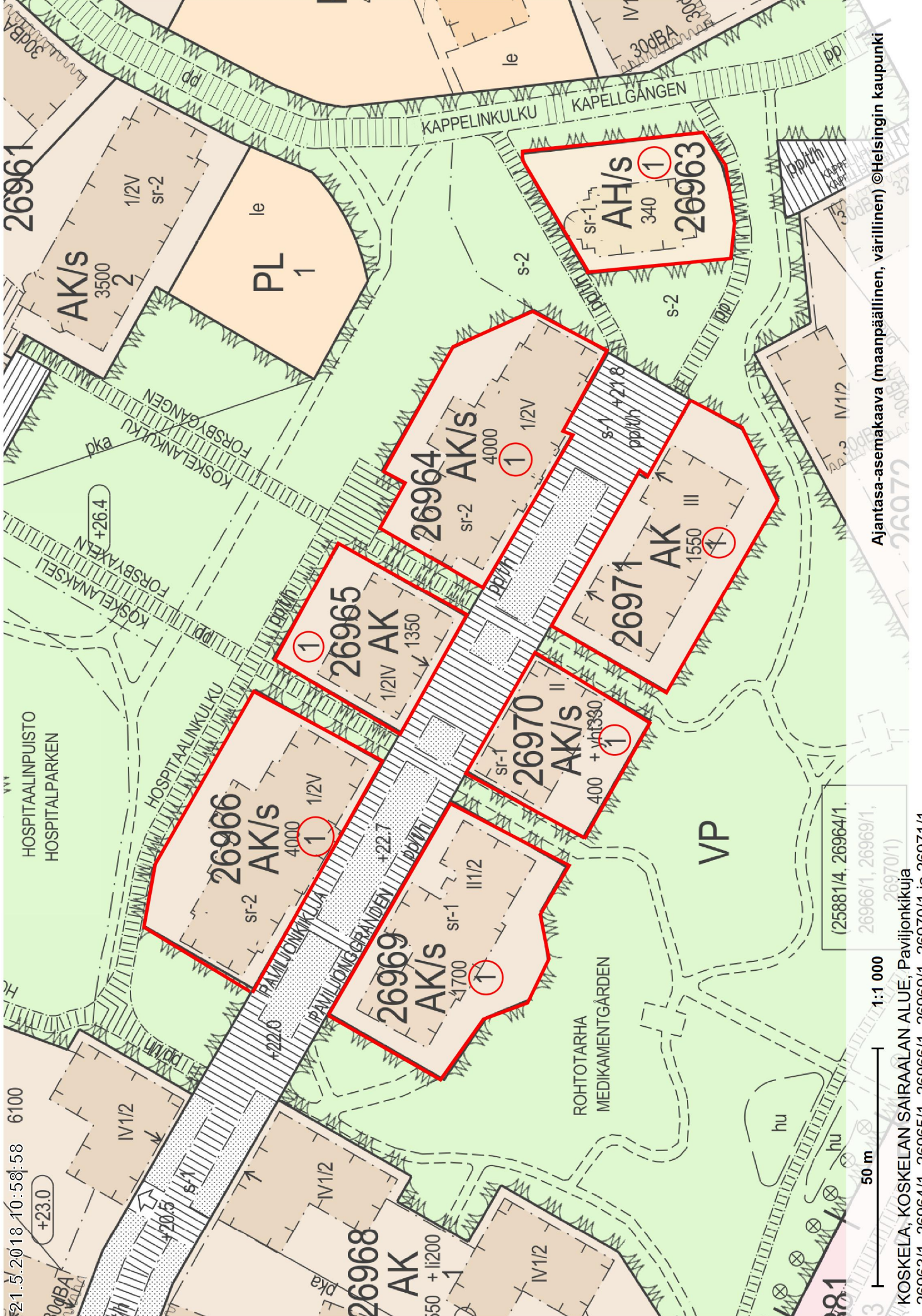


24.5.2018 15:45:48

Sijaintikartta KOSKELA, KOSKELAN SAIRAALAN ALUE, Pavijonkikuja, tontit 26963/1, 26964/1, 26965/1, 26970/1, 26971/1

500 m
1:15 000

Opaskartta ©Helsingin kaupunki



Ajantasa-asemakaava (maanpäällinen, värillinen) ©Helsingin kaupunki

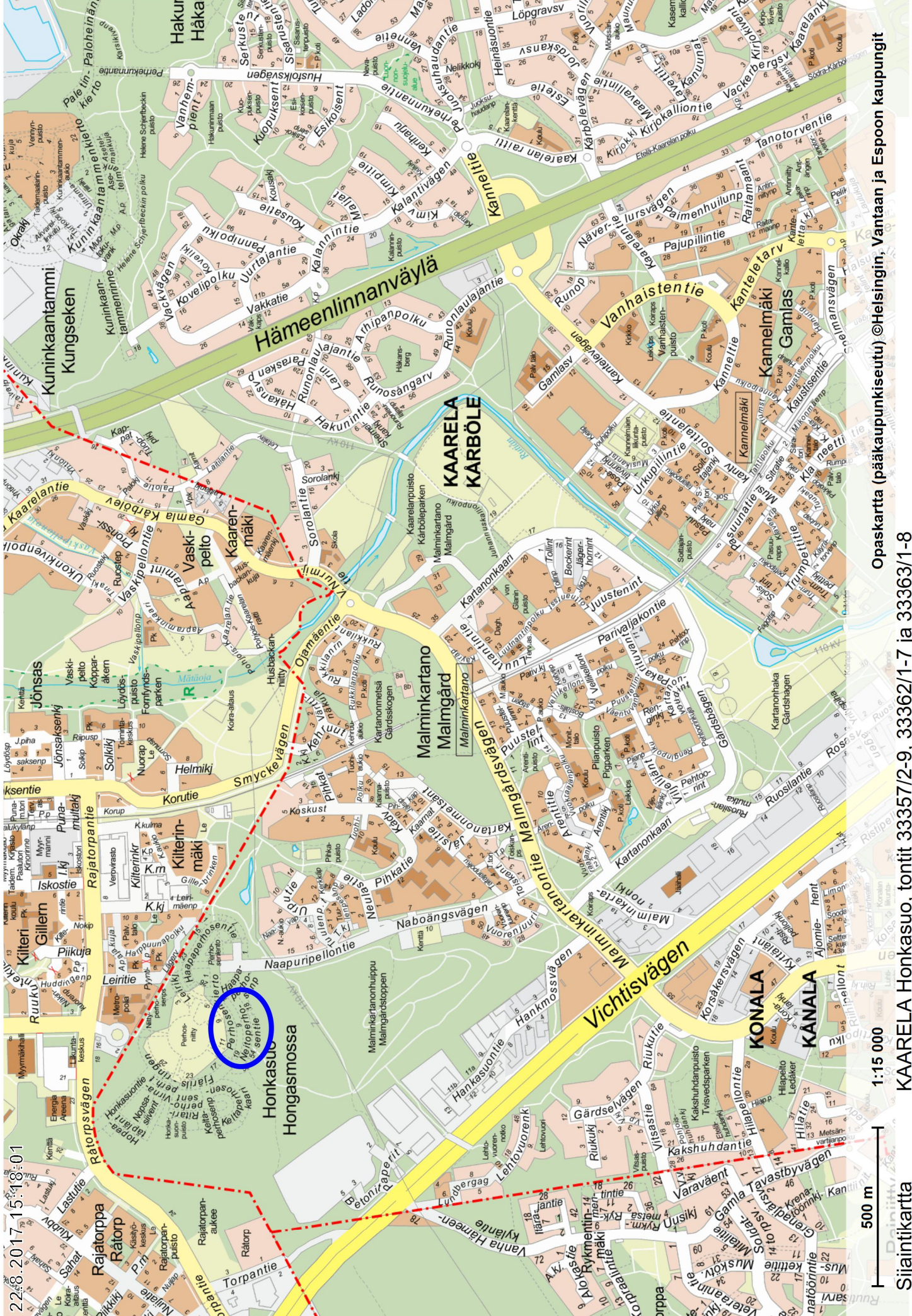
1:1 000



KOSKELA, KOSKELAN SAIRAALAN ALUE, Pavijonkikuja
 26963/1, 26964/1, 26965/1, 26966/1, 26969/1, 26970/1 ja 26971/1

(25881/4, 26964/1,
 26966/1, 26969/1,
 26970/1)

21.5.2018 10:58:58 6100



22.8.2017 15:18:01

500 m

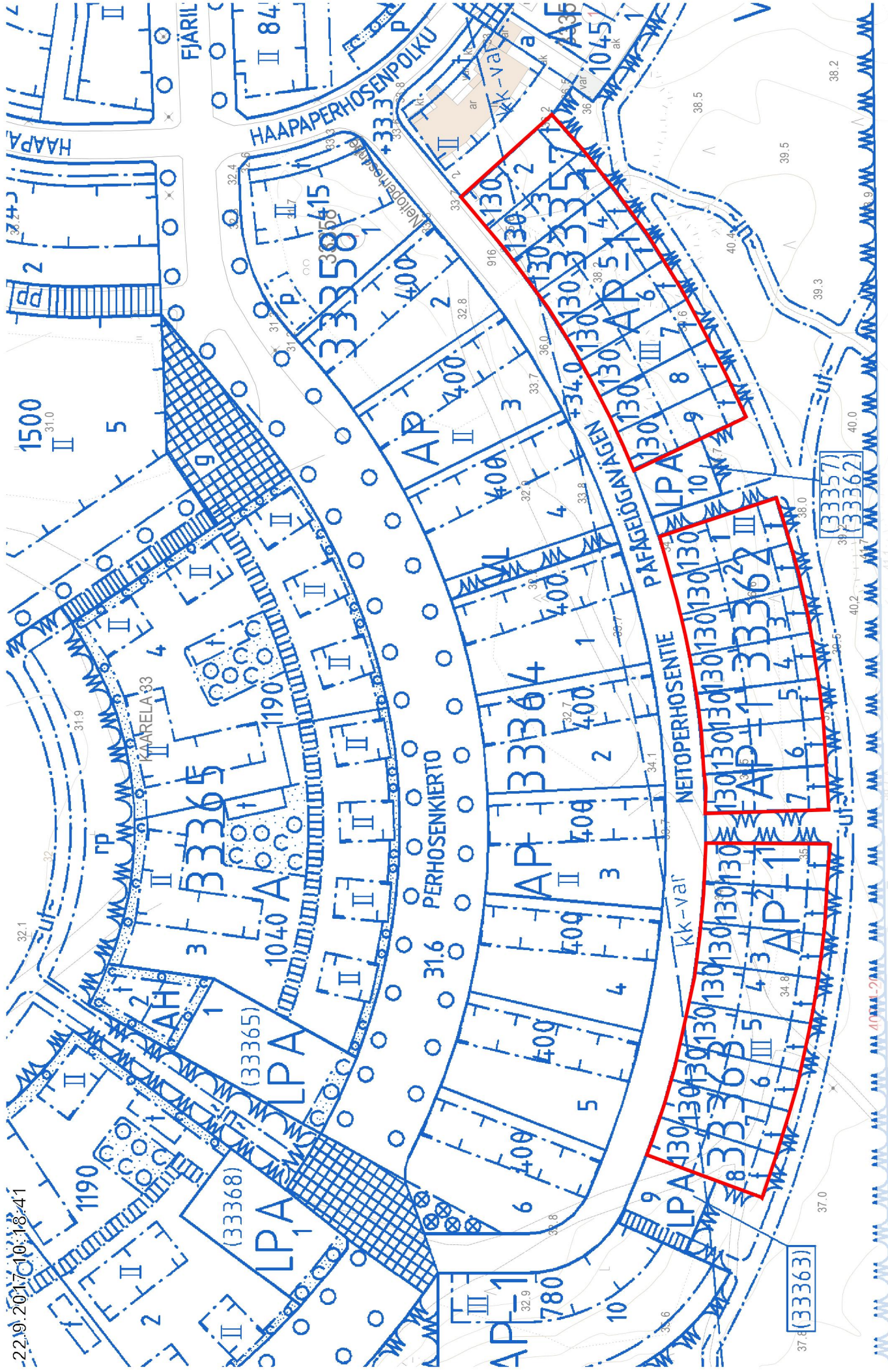
1:15 000

KAARELA Honkasuo, tontit 33357/2-9, 33362/1-7 ja 33363/1-8

Opaskartta (pääkaupunkiseutu) ©Helsingin, Vantaan ja Espoon kaupungit

Sijaintikartta

22.9.2017 10:18:41

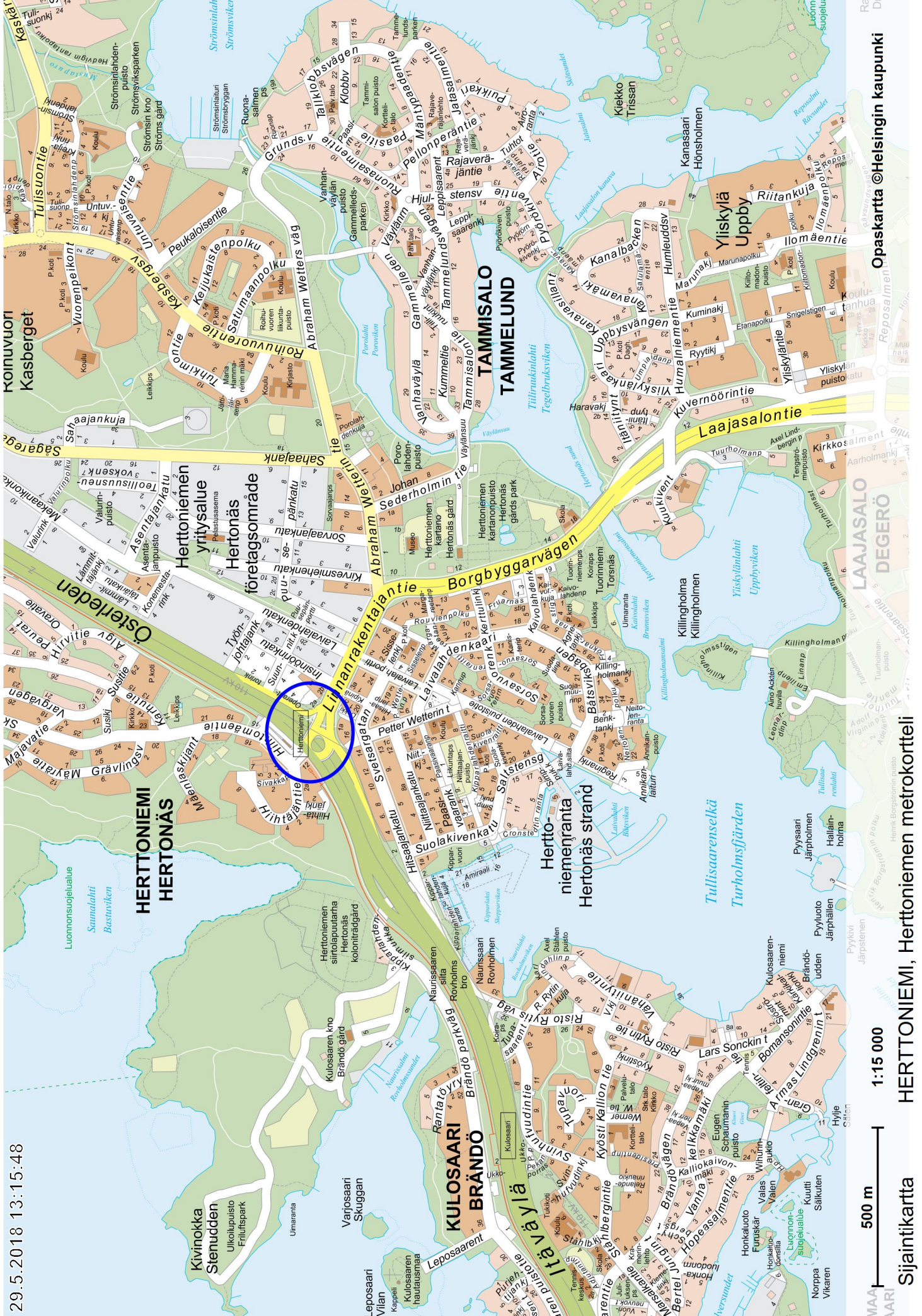


50 m
Karttakartta, Ajantasel-asetustakaava (maanpäällinen, värillinen), Ajantasa-asetusta (maanalainen), Ajantasa-asetusta (maanpäällinen) ©Helsingin kaupunki

KAARELA

Honkasuo, Neitoperhosentie, ohjeelliset kaavatontit 33357/2-9, 33362/1-7 ja 33363/1-8

29.5.2018 13:15:48



500 m


1:15 000

Sijaintikarta

HERTTONIEMI, Herttoniemen metrokortteli

Opaskartta ©Helsingin kaupunki

HERTTONIEMEN METROASEMAN KORTTELI // ALUSTAVIA KILPAILUALUEEN RAJAUKSIA




KILPAILUALUE, OSA 1

Suunnittelu- ja rakennusalue ulottuu
katutason ylä- ja alapuolelle (tuleva
metroaseman kortteli)



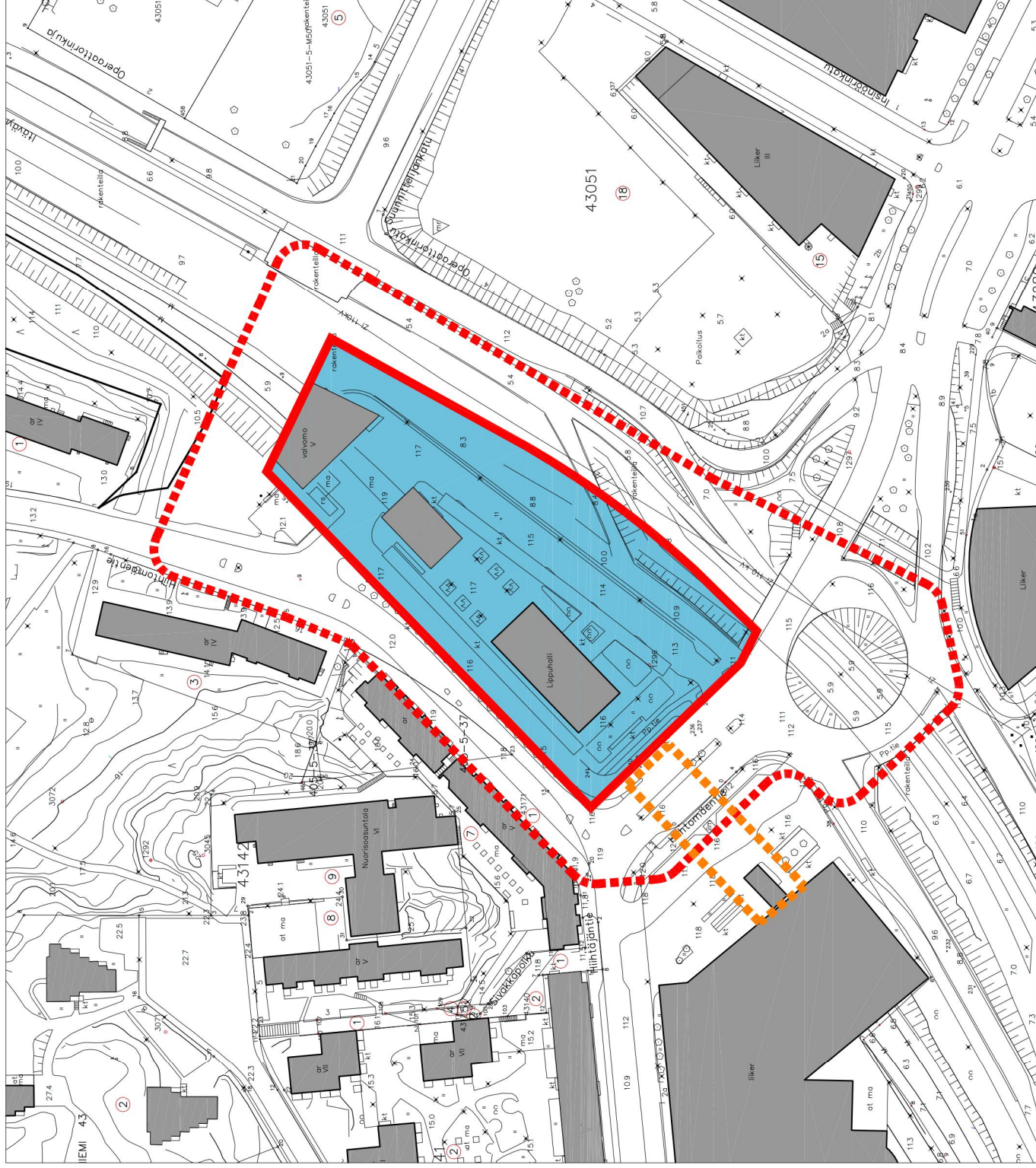
KILPAILUALUE, OSA 2

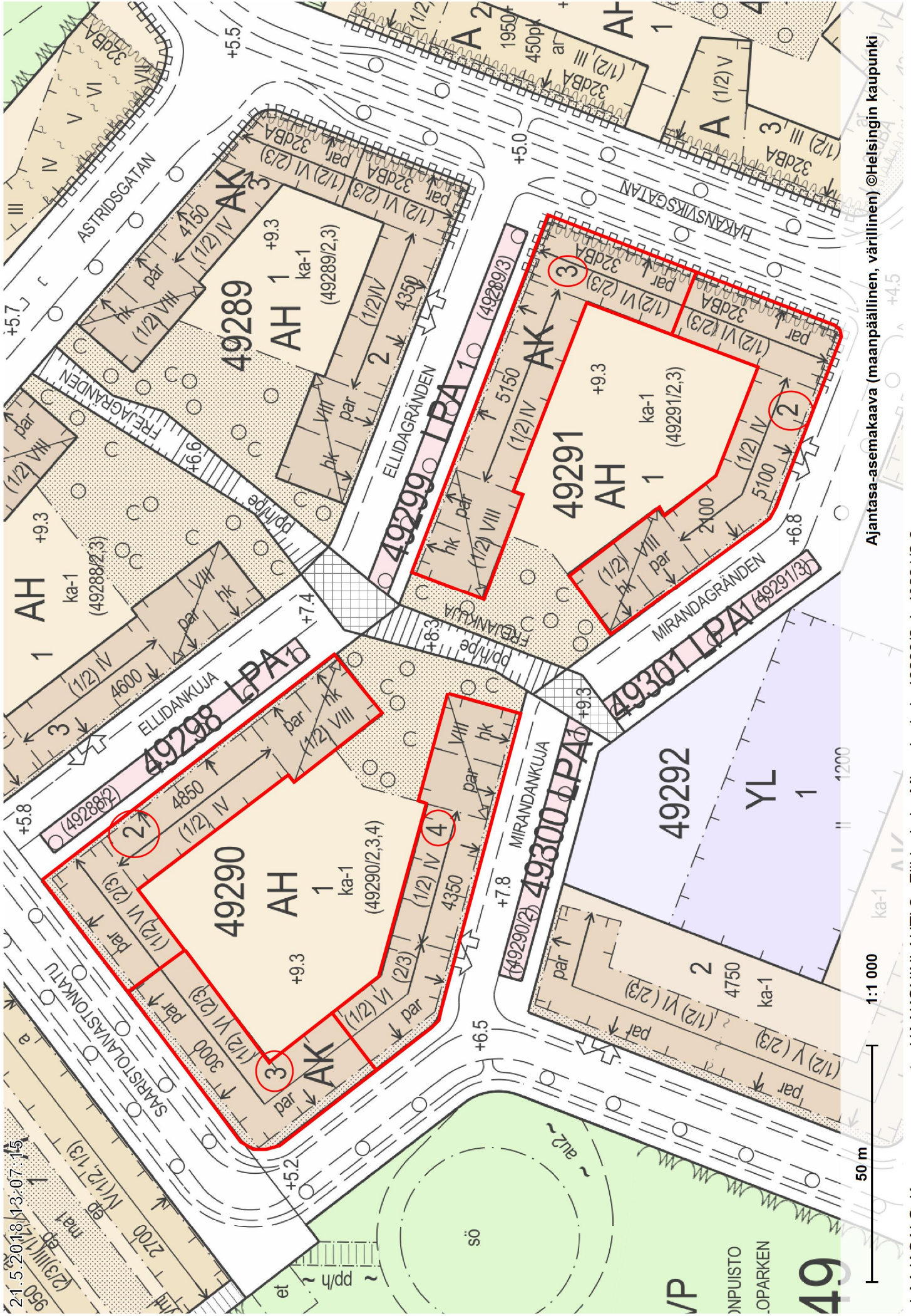
Suunnittelu- ja rakennusalue ulottuu
vain katutason alapuolelle (metrorata,
laiturialue ja vertikaaliyhteydet)

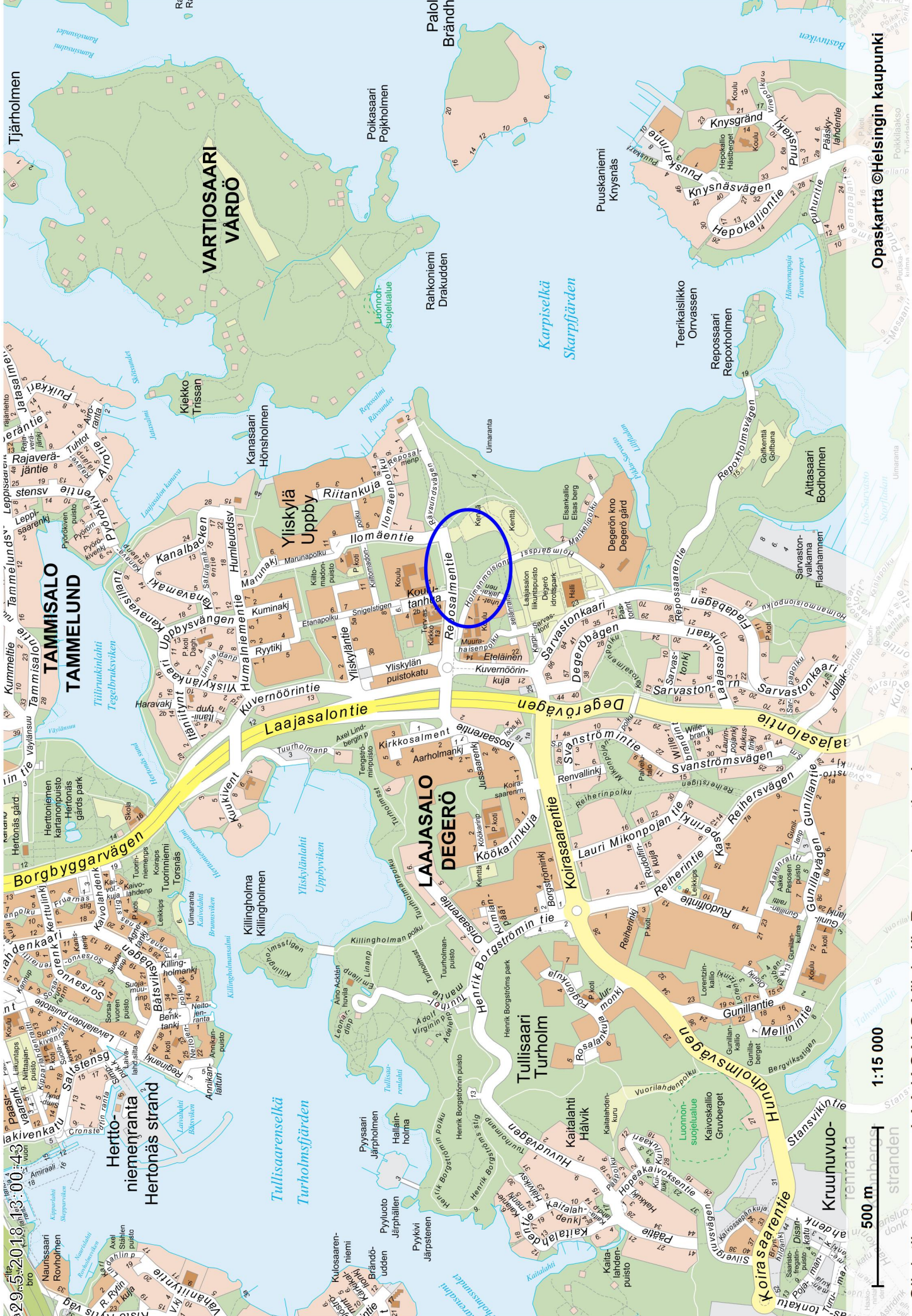


TARKASTELUALUE

Kilpailijat voivat esittää mm.
liikennesuunnittelullisia ideoita
alueelle. Rajaus likimääräinen.







1:15 000



500 m

Opaskartta ©Helsingin kaupunki

Sijaintikartta LAAJASALO, Yliskylä, Reposalmentie alue

