


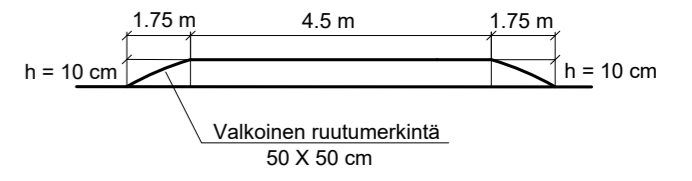


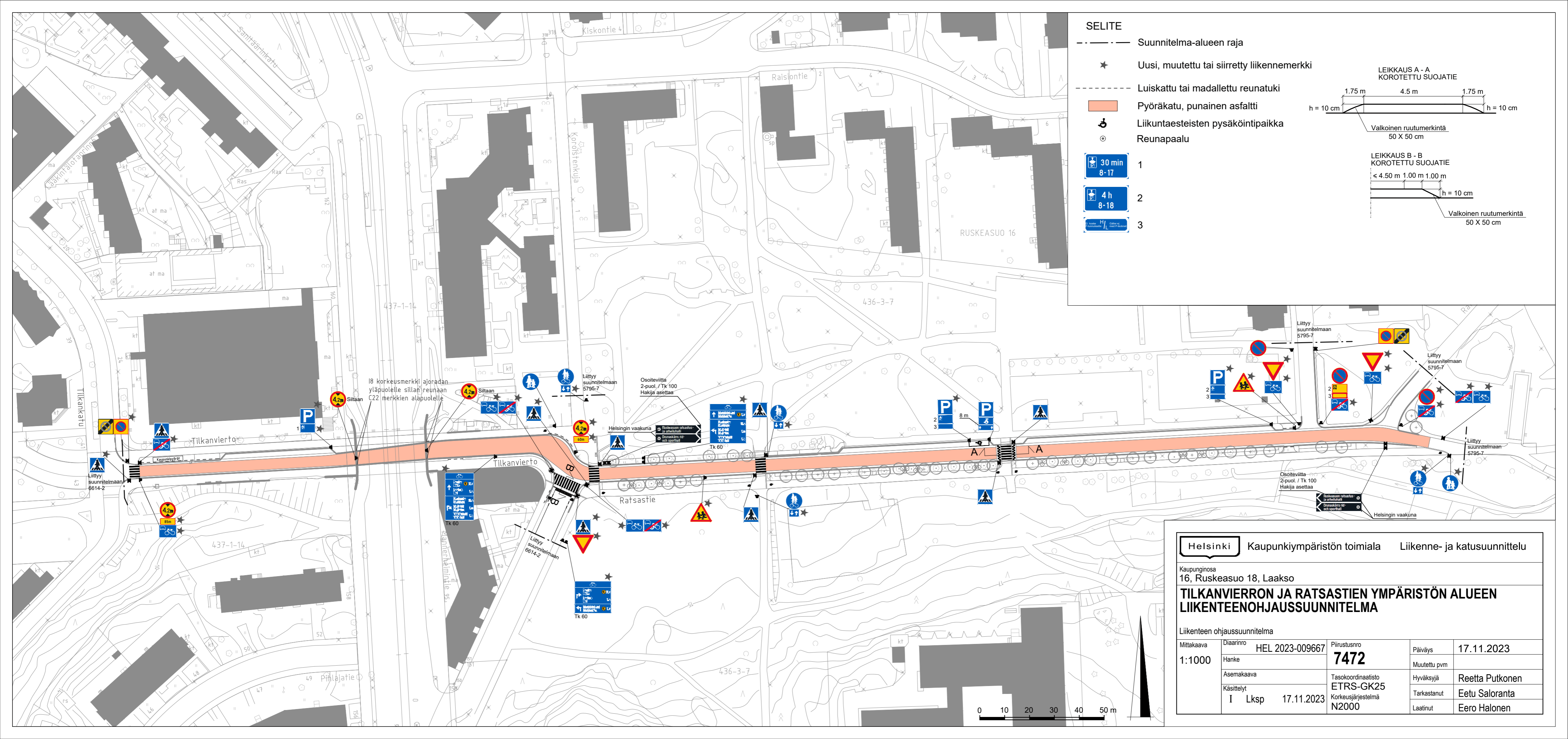
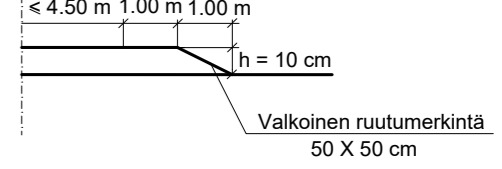
SELITE

- Suunnitelma-alueen raja
 - ★ Uusi, muutettu tai siirretty liikennemerkki
 - Luiskattu tai madallettu reunatuki
 - Pyöräkatu, punainen asfaltti
 - ♿ Liikuntaesteisten pysäköintipaikka
 - Reunapaalu
- | | | |
|---|--------|---|
|  | 30 min | 1 |
|  | 4 h | 2 |
|  | | 3 |

LEIKKAUS A - A
KOROTETTU SUOJATIE



LEIKKAUS B - B
KOROTETTU SUOJATIE



Helsinki		Kaupunkiympäristön toimiala	Liikenne- ja katusuunnittelu
Kaupunginosa 16, Ruskeasuonkatu 18, Laakso			
TILKANVIERRON JA RATSASTIEN YMPÄRISTÖN ALUEEN LIIKENTEENOHJAUSSUUNNITELMA			
Liikenteen ohjaussuunnitelma			
Mittakaava 1:1000	Diainro HEL 2023-009667	Piirustusno 7472	Päiväys 17.11.2023
Asemakaava	Hanke	Tasokoordinaatisto ETRS-GK25	Muutettu pvm
Käsitellyt I Lksp	17.11.2023	Korkeusjärjestelmä N2000	Hyväksyjä Reetta Putkonen
			Tarkastanut Eetu Saloranta
			Laatinut Eero Halonen

