

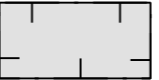

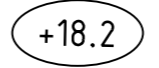







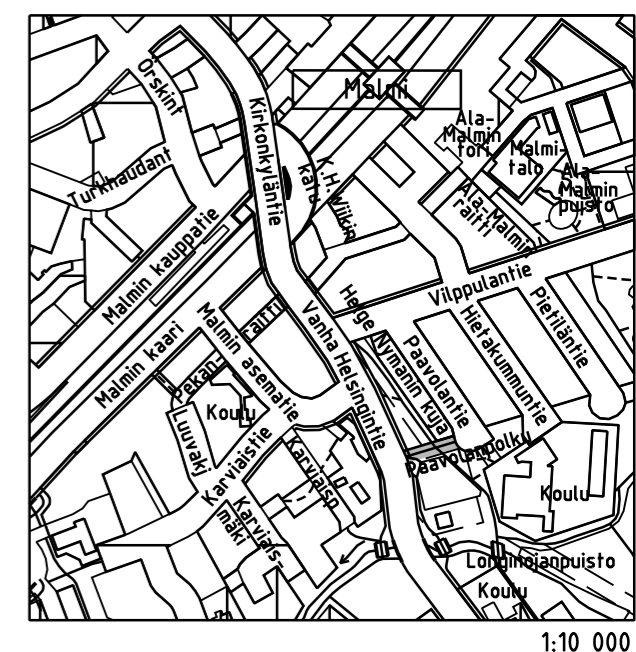
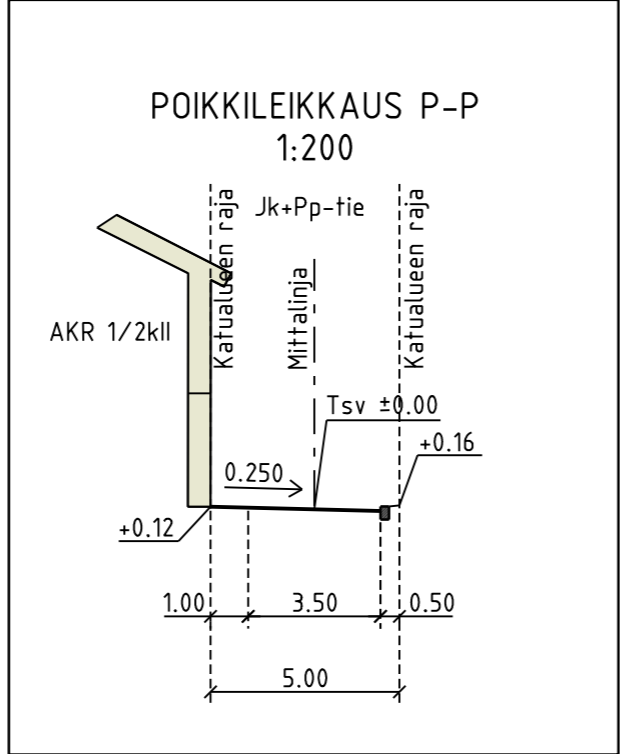


PIIRUSTUSMERKINNÄT

-  Jalkakäytävä/pp, asfaltti
-  Nurmetus
-  Uusi rakennus
-  Noppakiveys, harmaa
-  Kadun likimääräinen korkoasema
-  Kadun nykyinen korkoasema
-  Tontin nykyinen lehtipuu
-  Poistettava lehtipuu
-  Reunatuki, luonnonkivi, harmaa
-  Madallettu reunatuki, luonnonkivi, harmaa
-  Valaisinpylväs
-  Nykyinen valaisinpylväs



Kuivatus hoidetaan katukohtaisella hulevesiviemäröinnillä



Helsinki Kaupunkiympäristön toimiala		www.hel.fi sähköposti: etunimi sukunimi@hel.fi		
KAUP.OSA, OSA-ALUE 38. Malmi, Ala-Malmi				
<h2>PAAVOLANPOLKU</h2>				
Katusuunnitelma				
MK	LIITTYY	NRO	KHS	
1:500	KORVAA	31198/1	KYLK	
1:200	KORVATTU		HYV. 5.5.2020 Reetta Putkonen	
	ASEMAKAAVA 12274	TASOKOORDINAATISTO: ETRS-GK25	TARK. 5.5.2020 Ismo Rantanen	
	LIIKENNES. 6503-1	KORKEUSJÄRJESTELMÄ: N2000	PROJ. 5.5.2020 Anni Tirri	
Finnmap Infra		Ratapihantie 11, PL 114, 00521 HELSINKI p. (09) 8565 3800, fax (09) 8565 3850 www.finnmap-infra.fi		
				HYV. 1.5.2020 Marko Ranta
				TARK. 1.5.2020 Satu Suokas
		LAAT. 1.5.2020 Paula Salminen		