






HANKE	Projekti- päällikkö	Hankkeen vaihe	TA2022	TS2022	2022												2023			
					01	02	03	04	05	06	07	08	09	10	11	12	01	02		
8 10 SUURET LIIKENNEHANKKEET, Kylk käyttöön <i>Ylitysoikeus yhteensä</i>			163 500	163 500																
8 10 01 Kruunusillat <i>Ylitysoikeus</i>			99 400 0	99 400																
8 10 01 01 Perushanke			33 300	33 300																
Perushankkeen emokaupungin osuus		m p		33 300																
8 10 01 02 Liittyvä esirakentaminen			28 300	28 300																
Hakaniemi-Merihaka, ruoppaus ja täyttö		s m		19 700																
Nihti		s m		6 800																
Hakaniemenranta, Pima ja sedimentti		m		1 500																
Kruunuhaka, Pima		m		100																
Finkensilta, Pima		m		200																
8 10 01 03 Liittyvät kadut ja liikenneväylät			37 800	37 800																
<u>Liittyvät katuhankkeet</u>	Kruunusillat	s m p k		10 300																
Hakaniemen torikatu	Kruunusillat	s																		
Hakaniemenranta	Kruunusillat	m p																		
Hakaniemenrannan rantarakenteet	Kruunusillat	s																		
Hakaniemenkatu	Kruunusillat	s																		
Sörnäisten rantatie (v Hakaniemenranta)	Kruunusillat	m p																		
Näkinaukio ja - kulku	Kruunusillat	m p																		
Näkinkuja	Kruunusillat	m p																		
Merihaankatu	Kruunusillat	m p																		
Siltasaarekatu	Kruunusillat	s																		
Miina Sillanpään katu (itäosa)	Kruunusillat	m p																		
Siltavuorenranta (Kruunuhaka)	Kruunusillat	m p																		
Pohjoisranta (Kruunuhaka)	Kruunusillat	m p																		
Kirjatyöntekijänkatu (Kruunuhaka)	Kruunusillat	s																		
<u>Merihaan ja Siltavuoren venesataman muutostyöt</u>	Kruunusillat	s m		500																
<u>Liittyvät sillat</u>	Kruunusillat	s m p		21 600																
Hakaniemensilta	Kruunusillat	m t p v																		
Näkinsilta	Kruunusillat	m t p v																		
Nihti	Kruunusillat	m p k		1 400																
<u>Korkeasaari</u>	Kruunusillat	s		200																
Mischan ja Maschan aukio	Kruunusillat																			
<u>Kruunuvuorenranta</u>	Kruunusillat	s m p k		3 800																

HANKE	Projekti- päällikkö	Hankkeen vaihe	TA2022	TS2022	2022												2023			
					01	02	03	04	05	06	07	08	09	10	11	12	01	02		
8 10 02 Kalasatama-Pasila <i>Ylitysoikeus</i>			50 900	50 900																
8 10 02 01 Liittyvä esirakentaminen			10 500	10 500																
Nihti	Kangas	m		5 600																
PIMA Nihti	Järvinen S.	m		300																
PIMA Hermannin rantatie	Järvinen S.	m		4 000																
PIMA Vallila-Pasila	Järvinen S.	m		400																
PIMA Pasila	Järvinen S.	m		200																
8 10 02 02 Liittyvät kadut ja liikenneväylät			40 400	40 400																
Nihdin kadut	Kangas	m p		1 900																
Hermannin rantatien eteläosan katualueen muutokset	Kangas	s m p		2 000																
Hermannin rantatien pohjoisosan rakentaminen	Kangas	s m p		33 000																
Pasilan katurakentaminen	Kangas	s m p k v		3 500																
8 10 03 Sörnäistentunneli <i>Ylitysoikeus</i>			13 200	13 200																
Pohjoinen suuaukko Hermannin rantatielle	Kangas	m		13 200																

	Esirakentamisen suunnittelu		Kadun suunnittelu
	Esirakentamisen urakan valmistelu		Kadun urakan valmistelu
	Esirakentaminen		Kadun rakentaminen