

Länsisataman pikaraitiotie, yleiskartta 29.10.2024



Hakaniemi (Kruunusillat-hankkeen toteuttama Yliskylän linjan ensimmäisen vaiheen päätepysäkki)

Kaisaniemenpuisto

Kaisaniemenkatu

Rautatieasema

Kamppi

Simonkatu

Kampintori

Ruoholahden villat

Ruoholahdenkatu

Länsilinkki

Huutokonttori

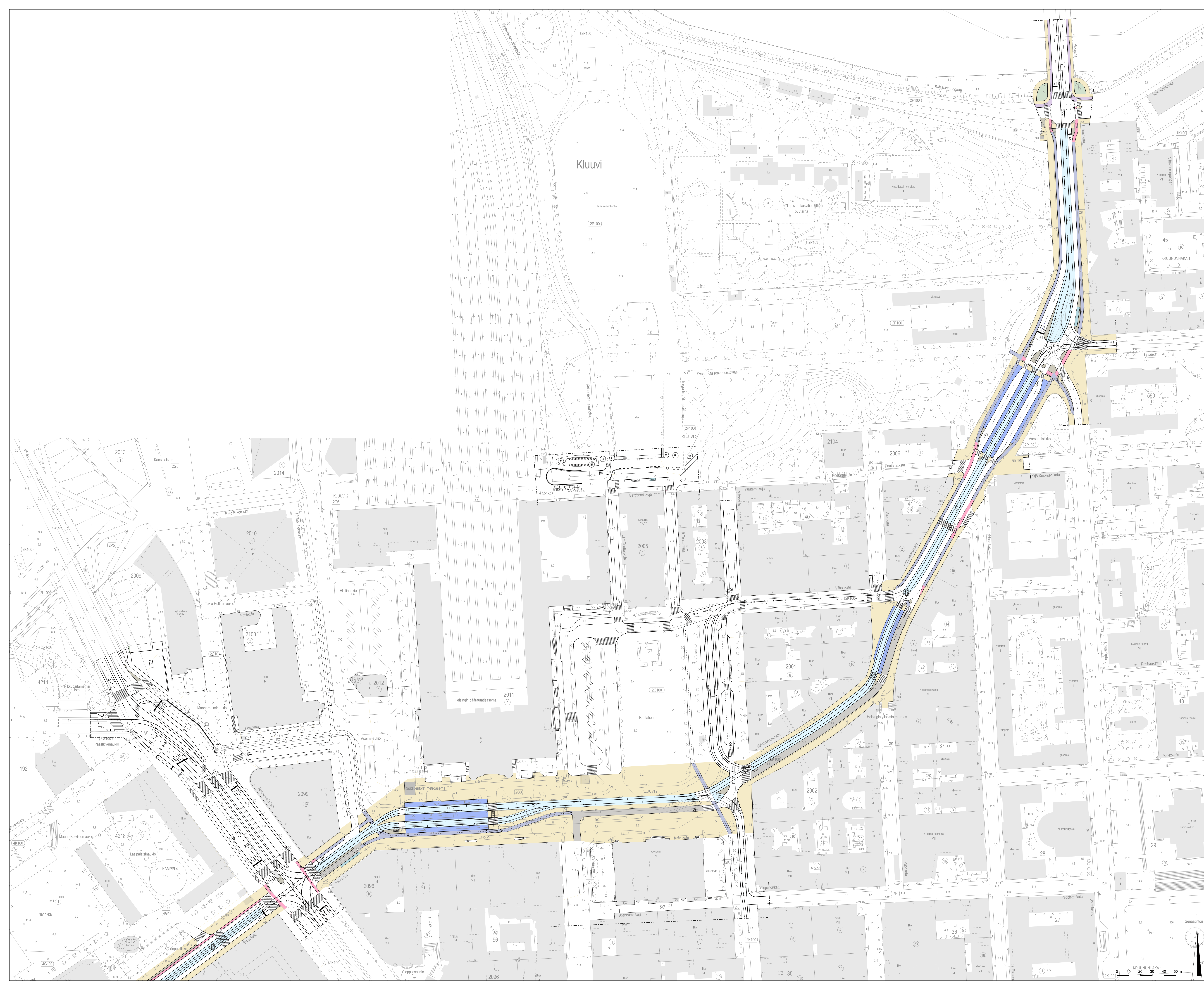
Länsiterminali T1

Kanariankatu

Länsiterminali T2

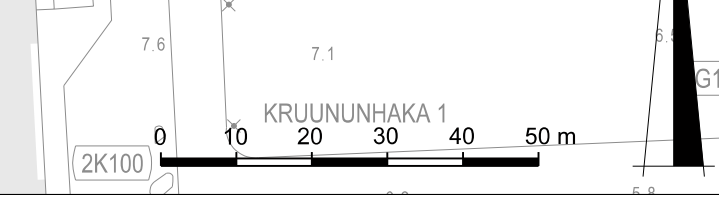
Tahitinkatu

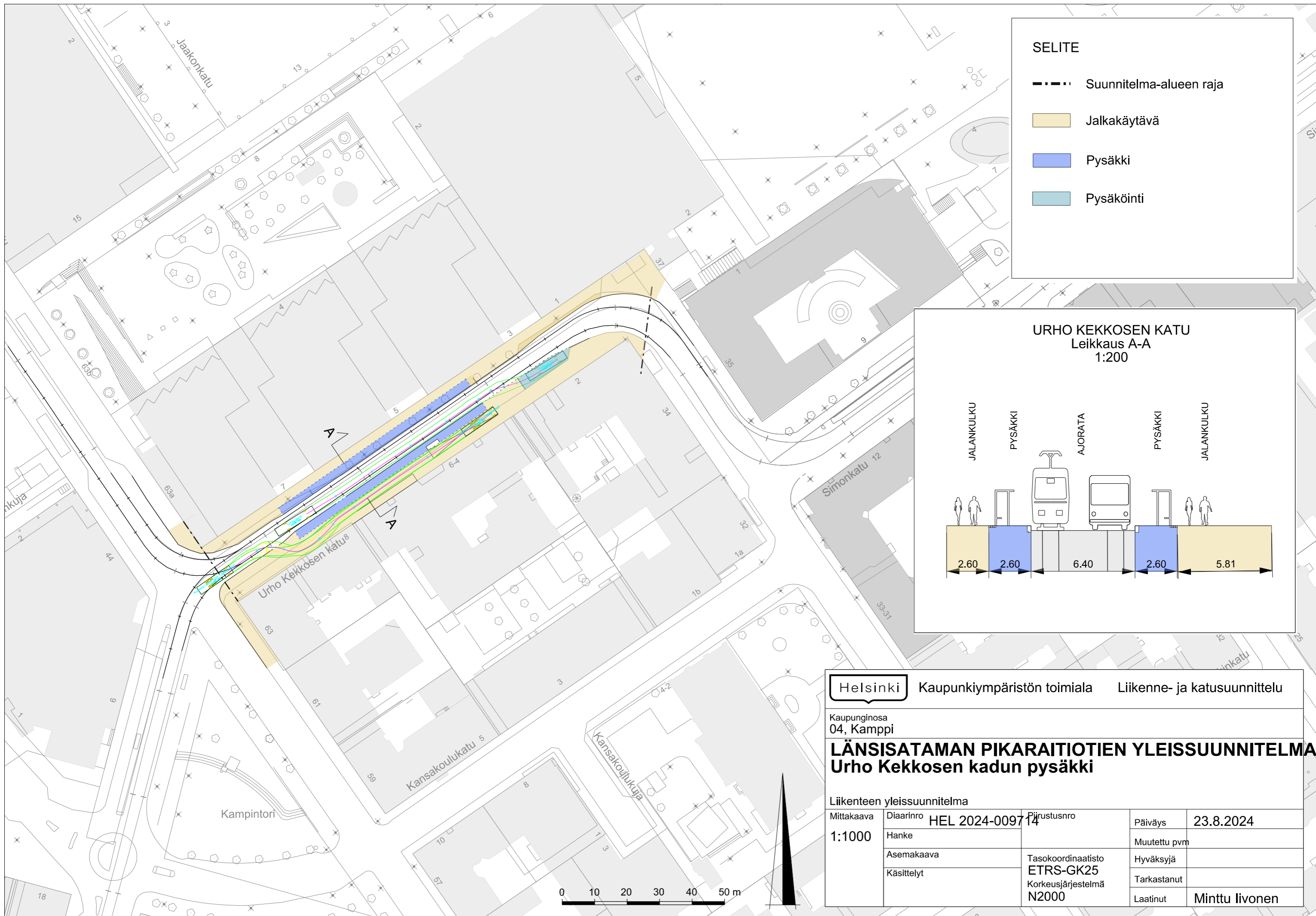
- Uudet esitetyt pysäkkipaikat
- Nykyiset säilyvät pysäkkipaikat
- Nykyiset poistettavat pysäkkipaikat
- Länsisataman pikaraitiotien reitti



- SELITE**
- Suunnitelma-alueen raja
 - Liikennevalot
 - Jalkakäytävä
 - Pyöräite jalankulun tasossa
 - Pyöräkaista
 - Pyöräite, 3-taso
 - Ajorata
 - Ajorata aukiolla
 - Istutuskaista
 - Koroke / erotuskaista
 - Pysäkki
 - Raitiotie
 - Pysäköinti

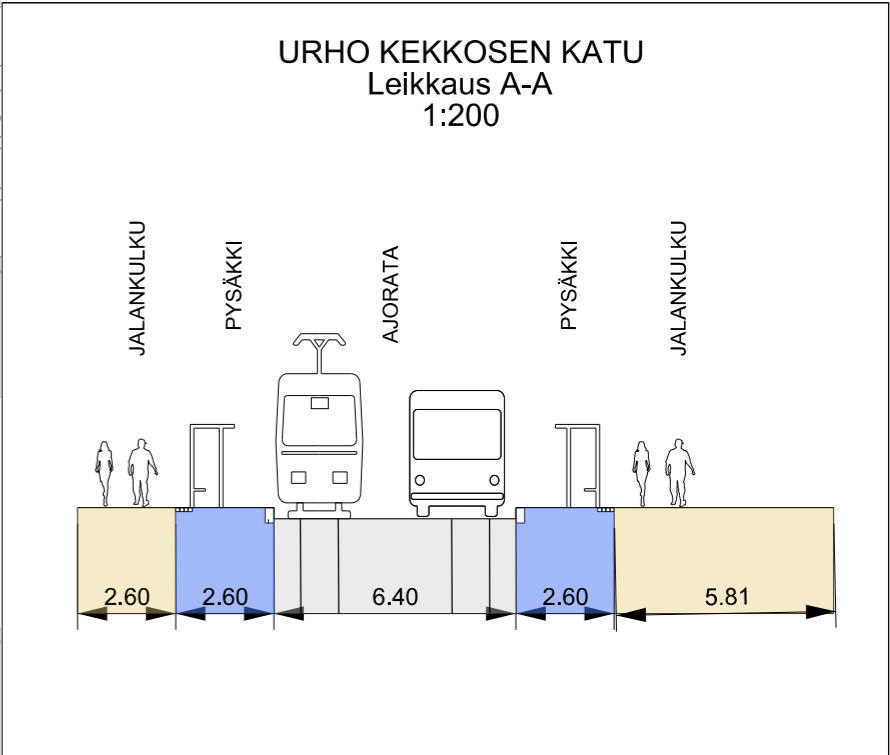
Helsinki Kaupunkiympäristön toimiala Liikenne- ja katusuunnittelu			
Katualueet: 02, Kluuvi 04, Kampi			
UNIONINKADUN, KAISANIEMEKADUN, KAIVOKADUN JA SIMONKADUN LIIKENNESUUNNITELMALUONNOS			
Liikennesuunnitelma	Osoite: HEL 0000-0000-000000	Päiväys:	15.10.2024
1:1000	Määrä: 0000 G 0000	Mittakaava:	Suunnittelija
Käsitellyt:	00000	ETRS-GK25	Taneli Nissinen
II	N2000	Kuvitus:	Minttu Iivonen





SELITE

- Suunnitelma-alueen raja
- Jalkakäytävä
- Pysäkki
- Pysäköinti



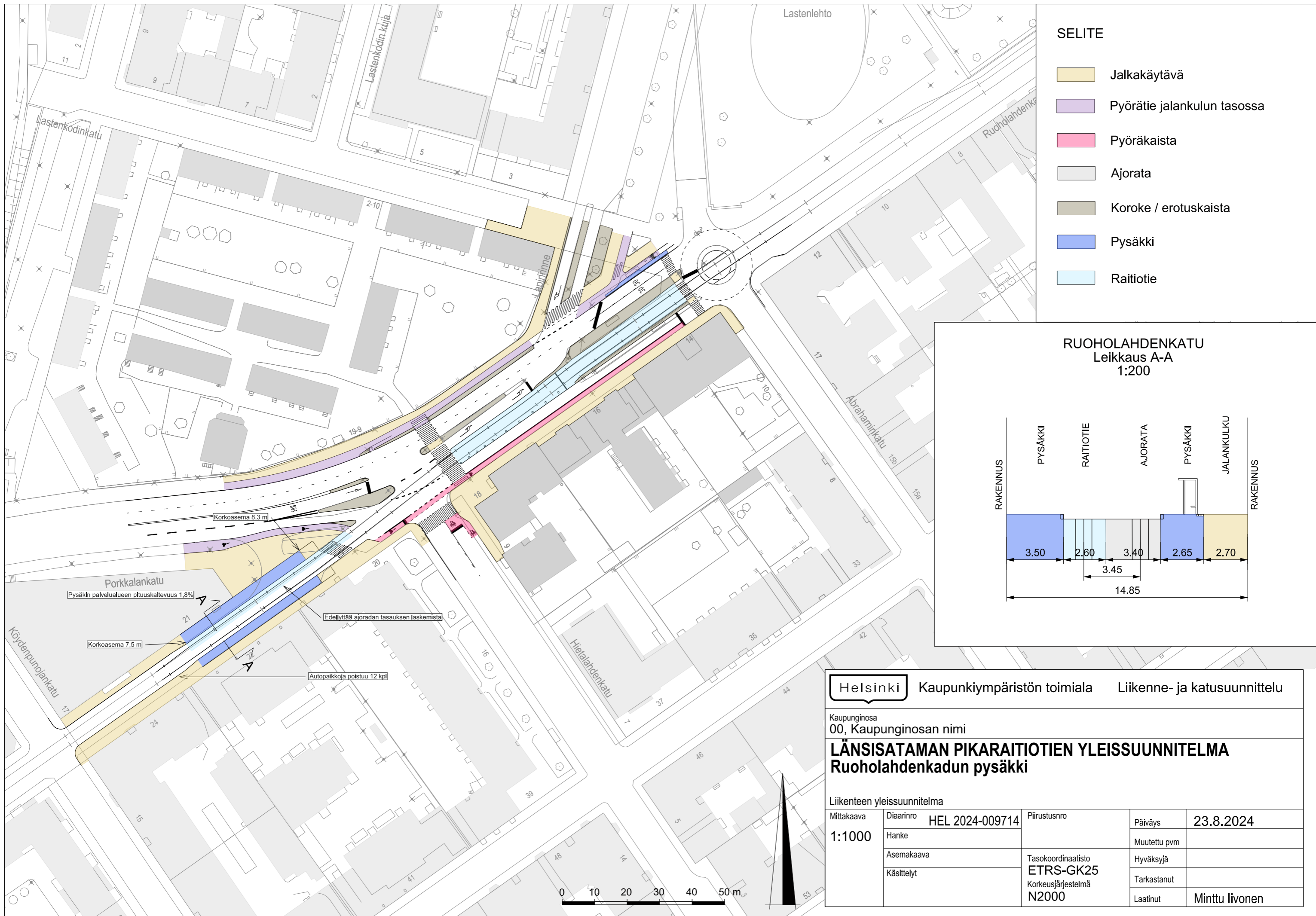
Helsinki Kaupunkiympäristön toimiala Liikenne- ja katusuunnittelu

Kaupunginosa
04, Kampi

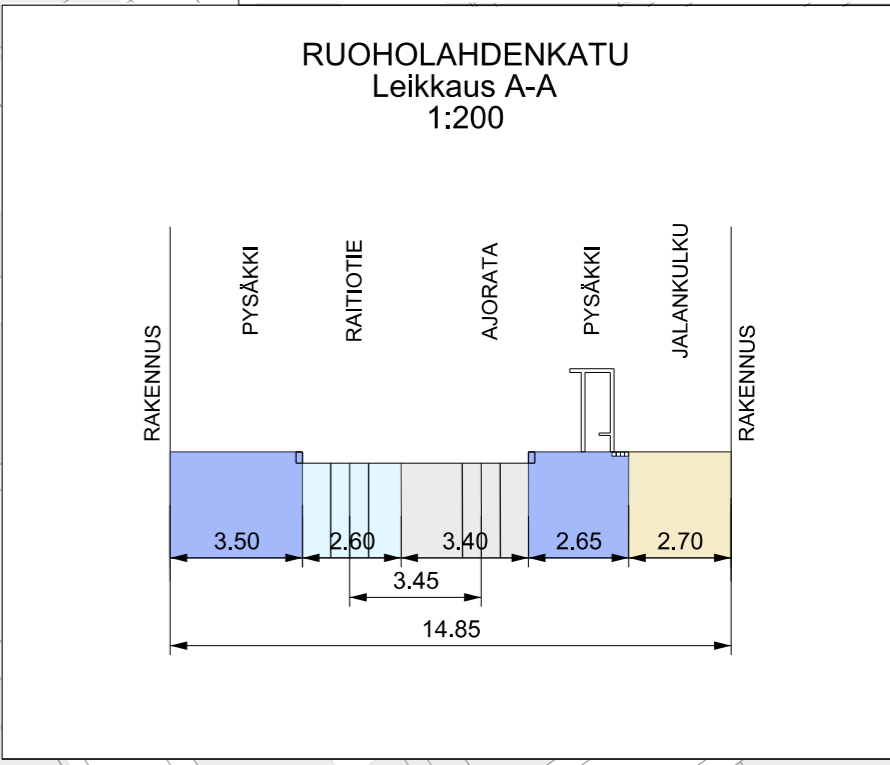
LÄNSISATAMAN PIKARAITIOTIEN YLEISSUUNNITELMA
Urho Kekkosen kadun pysäkki

Liikenteen yleissuunnitelma

Mittakaava 1:1000	Diariinro HEL 2024-009714	Piirustusno	Päiväys 23.8.2024
Asemakaava	Hanke	Tasokoordinaatisto ETRS-GK25	Muutettu pvm
Käsitellyt		Korkeusjärjestelmä N2000	Hyväksyjä
			Tarkastanut
			Laatinut Minttu livonen



- SELITE**
- Jalkakäytävä
 - Pyörätie jalankulun tasossa
 - Pyöräkaista
 - Ajorata
 - Koroke / erotuskaista
 - Pysäkki
 - Raitiotie



Helsinki		Kaupunkiympäristön toimiala		Liikenne- ja katusuunnittelu	
Kaupunginosa 00, Kaupunginosan nimi					
LÄNSISATAMAN PIKARAITIOTIEN YLEISSUUNNITELMA Ruoholahdenkadun pysäkki					
Liikenteen yleissuunnitelma					
Mittakaava 1:1000	Diaarinro HEL 2024-009714	Piirustusnro	Päiväys 23.8.2024		
	Hanke		Muutettu pvm		
	Asemakaava	Tasokoordinaatisto ETRS-GK25	Hyväksyjä		
	Käsittelyt	Korkeusjärjestelmä N2000	Tarkastanut		
			Laatinut Minttu Iivonen		