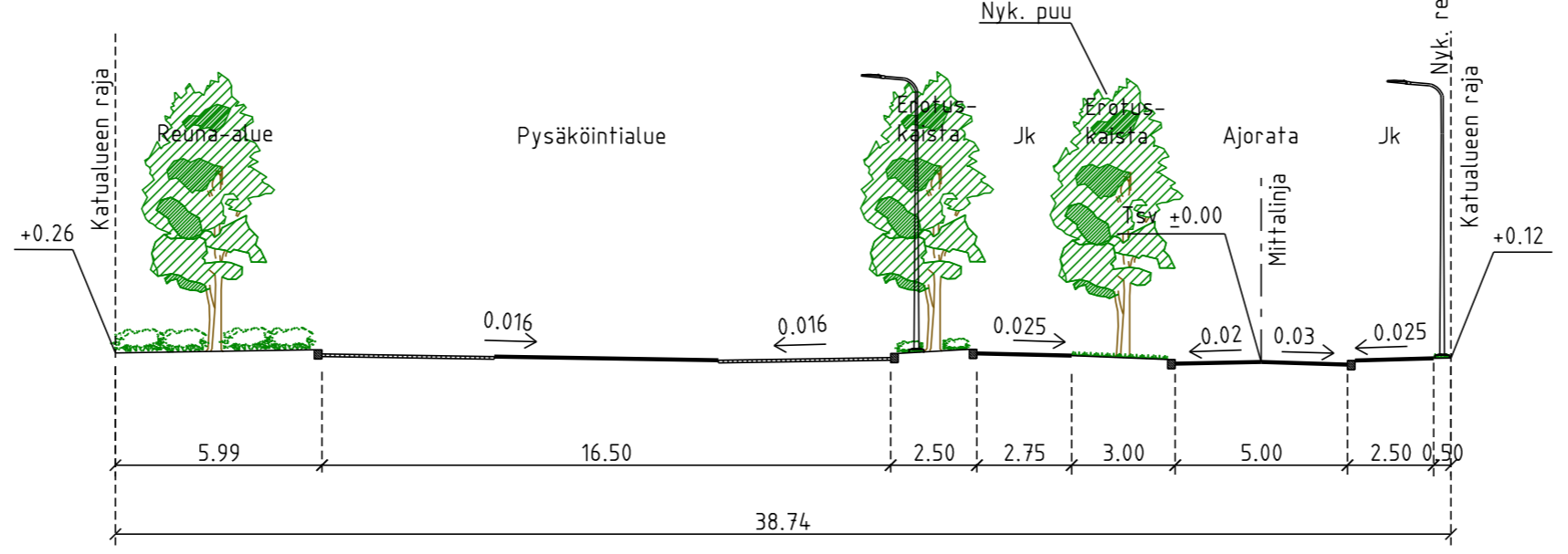
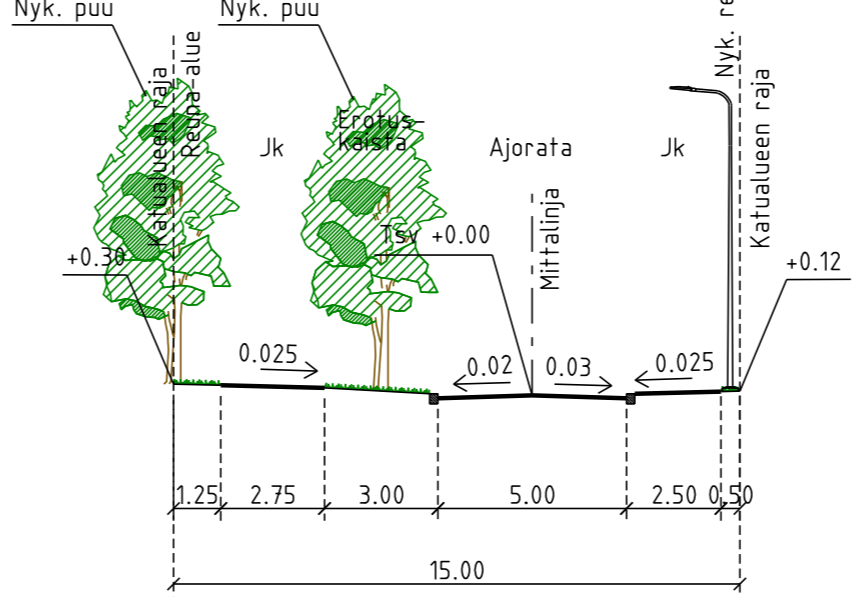


POIKKILEIKKAUS C-C  
1:200

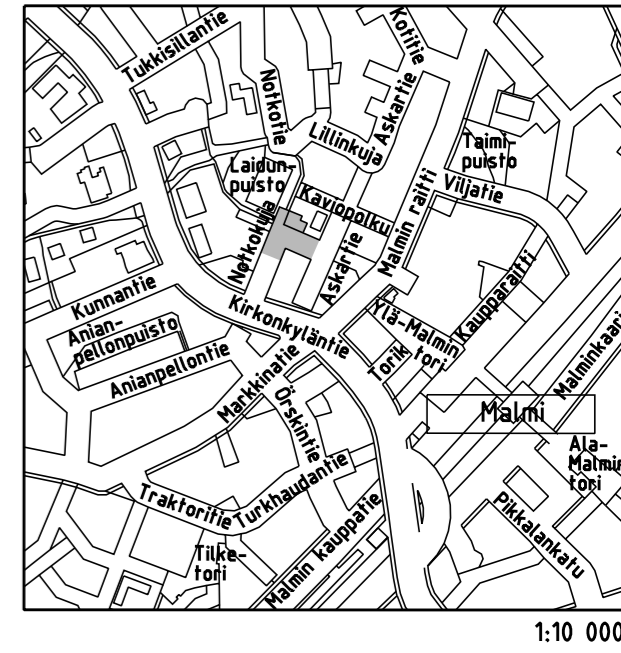


POIKKILEIKKAUS D-D  
1:200



- PIIRUSTUSMERKINNÄT**
- Ajorata/jalkakäytävä ja pp, asfalttia
  - Betonikiveys, harmaa
  - Nurmikiveys, harmaa
  - Kivituhka, harmaa
  - Nurmetus
  - Lehtipensas, matala
  - Istutettava lehtipuu, 5 kpl
  - Nykyinen lehtipuu, 9 kpl
  - +17.9 Kadun likimääräinen korkeusasema
  - Reunatuki, luonnonkivi, harmaa
  - LR Reunatuki, madallettu/luiskattu, luonnonkivi, harmaa
  - NO2 Reunatuki, 2:n kiven harmaa noppakiviraita
  - Valaisinpylväs

Katu kuivatetaan hulevesiviemärillä, joka liittyy korttelin 38139 läpi kulkevaan olemassa olevaan viemäriin. Pysäköintialue kuivatetaan hulevesiviemärillä, joka liittyy Notkokujan olemassa olevaan viemäriin.



Helsinki Kaupunkiympäristön toimiala		www.hel.fi sähköposti: etunimi.sukunimi@hel.fi		
KAUP.OSA, OSA-ALUE 38. Malmi, 381 Ylä-Malmi				
<b>NOTKOKUJA</b> välillä Laidunpuisto - Askartie				
Katusuunnitelma				
MK 1:500	LIITTYY	NRO 31644/1	KHS	
	KORVAA		KYLK	
	KORVATTU	TASOKOORDINAATIO: ETRS-GK25 ASEMAKAAVA 8275 LIIKENNES. 7011	KORKEUSJÄRJESTELMÄ: N2000	
	HYV.		8.4.2022	Reetta Putkonen
	TARK.		8.4.2022	Ismo Rantanen
PROJ.	8.4.2022	Heikki Takainen		
	HYV.	7.4.2022	Marko Ranta	
	TARK.	7.4.2022	Satu Suokas	
	LAAT.	7.4.2022	Kati Paronen	



Ratapihantie 11, PL 114, 00521 HELSINKI  
p. (09) 8565 3800, fax (09) 8565 3850  
www.finnmap-infra.fi